ШИДПРОЈЕКТ ДОО
ДРУШТВО ЗА ПРОЈЕКТОВАЊЕ И ИНЖЕЊЕРИНГ

НАРУЧИЛАЦ (ИНВЕСТИТОР): **“ПУТЕВИ СРБИЈЕ“, доо**
Булевар Краља Александра 282,
Београд

УРБАНИСТИЧКИ ПРОЈЕКАТ

за урбанистичко-архитектонску разраду локације за изградњу базе (пункта) за одржавање ДП IA реда број 2 у зони петље "Паковраће", на км 131+231 деонице 2085 Паковраће (веза ДП IA реда број 2) на кп бр. 619/2, 620/1, 621/1 КО Паковраће, Град Чачак

Број пројекта:
41/25 - УП

EN ISO 9001:2015
EN ISO 14001:2015
ISO/IEC 27001:2014
EN ISO 50001:2018
EN ISO 45001:2018
EN ISO 37001:2017
EN ISO 22301:2020

Шид, март 2026. године

УРБАНИСТИЧКИ ПРОЈЕКАТ

за урбанистичко-архитектонску разраду локације за изградњу базе (пункта) за одржавање ДП IA реда број 2 у зони петље "Паковраће", на км 131+231 деонице 2085 Паковраће (веза ДП IA реда број 2) на кп бр. 619/2, 620/1, 621/1 КО Паковраће, Град Чачак

ОБРАЂИВАЧ:	«ШИДПРОЈЕКТ» ДОО, КНЕЗА МИЛОША 2, ШИД
БРОЈ ЕВИДЕНЦИЈЕ:	**41/25 - УП**
ДАТУМ:	март, 2026. године
ОДГОВОРНИ УРБАНИСТА:	*Данијела Мирковић, дипл. инж. арх.* *(лиценца бр. 200 0887 06)* . . . . . Danijela Mirković 465285 Digitally signed by Danijela Mirković 465285 Date: 2026.04.02 12:43:31 +02'00'
ИНВЕСТИТОР:	**“ПУТЕВИ СРБИЈЕ“, доо** ***Булевар краља Александра бр.282, Београд***

Sanja Spasojević Digitally signed by Sanja Spasojević Date: 2026.04.02 13:07:05 +02'00'

Директор:

. . . . . .

Сања Спасојевић, дипл.инж.арх.

ШИДПРОЈЕКТ ДОО
ДРУШТВО ЗА ПРОЈЕКТОВАЊЕ И ИНЖЕЊЕРИНГ

НАЗИВ ДОКУМЕНТА:	**УП за урбанистичко-архитектонску разраду локације за изградњу базе (пункта) за одржавање ДП IA реда број 2 у зони петље "Паковраће", на км 131+231 деонице 2085 Паковраће (веза ДП IA реда број 2) на кп бр. број 619/2, 620/1, 621/1 КО Паковраће, Град Чачак**
ИНВЕСТИТОР:	**„ПУТЕВИ СРБИЈЕ" , доо** **Булевар Краља Александра бр.282, Београд**
НОСИЛАЦ ИЗРАД:	**«ШИДПРОЈЕКТ» ДОО,** **КНЕЗА МИЛОША 2, ШИД**
БРОЈ ЕВИДЕНЦИЈЕ:	**41/25 - УП**
ДИРЕКТОР:	**Сања Спасојевић, дипл.инж.арх.**
ОДГОВОРНИ УРБАНИСТА:	**Данијела Мирковић, дипл.инж.арх.**
СТРУЧНИ ТИМ:	**Ивана Рудић**, *дипл.инж.арх.* **Сања Спасојевић**, *дипл.инж.арх.* **Мирела Поповић**, *дипл.инж.арх.* **Кристина Башић**, *дипл.инж.арх.* **Сузана Цвитковац**, *дипл.инж.арх* **Мирјана Суљоврујић**, *дипл.инж.арх.* **Миленко Кртинић**, *дипл.инж.арх.* **Борис Глушчевић**, *дипл.инж.арх* **Весна Лукић**, *дипл. прост. планер.* **Никола Логарушић**, *дипл.грађ.инж.* **Бранислав Шустер**, *дипл.грађ.инж.* **Драган Тодоровић**, *дипл.грађ. инж.* **Бранислава Савић**, *дипл.грађ. инж.* **Предраг Мишковић**, *дипл.инж.маш.* **Драган Васић**, *дипл.инж.елект.* **Душанка Јошић**, *дипл.инж.грађ.* **Ана Вуколић**, *дипл. инж. пејз.арх*
ГРАФИЧКИ ОБРАДИЛИ:	**Славица Парезановић,** *грађ.техн.*

С А Д Р Ж А Ј

А. ОПШТА ДОКУМЕНТАЦИЈА

1. Извод из регистрације предузећа
2. Оснивачки акт
3. Решење о именовању одговорног урбанисте
4. Изјава одговорног урбанисте
5. Лиценца одговорног урбанисте

Б. ТЕКСТУАЛНА ДОКУМЕНТАЦИЈА

УВОД
1. ПРАВНИ И ПЛАНСКИ ОСНОВ
   1.1. ПРАВНИ ОСНОВ
   1.2. ПЛАНСКИ ОСНОВ
2. ОБУХВАТ УРБАНИСТИЧКОГ ПРОЈЕКТА
3. УСЛОВИ ИЗГРАДЊЕ
   3.1. Намена простора и објеката
   3.2. Нивелација и регулација
   3.3. Приступ локацији и решење паркирања
4. НУМЕРИЧКИ ПОКАЗАТЕЉИ
5. НАЧИН УРЕЂЕЊА СЛОБОДНИХ И ЗЕЛЕНИХ ПОВРШИНА
6. НАЧИН ПРИКЉУЧЕЊА НА ИНФРАСТРУКТУРНУ МРЕЖУ
   6.1. Саобраћајна инфраструктура
   6.2. Водоводна мрежа
   6.3. Канализација отпадних и атмосферских вода
   6.4. Водопривредни услови
   6.5. Електроенергетске инсталације
   6.6. Електронска комуникациона мрежа
   6.7. Топловодна инсталација
7. ИНЖЕЊЕРСКОГЕОЛОШКИ УСЛОВИ
8. МЕРЕ ЗАШТИТЕ ЖИВОТНЕ СРЕДИНЕ
9. МЕРЕ ЗАШТИТЕ НЕПОКРЕТНИХ КУЛТУРНИХ И ПРИРОДНИХ ДОБАРА
10. ТЕХНИЧКИ ОПИС ОБЈЕКТА
11. ПРЕДЛОГ ПРЕПАРЦЕЛАЦИЈЕ
12. СПРОВОЂЕЊЕ

В. ГРАФИЧКИ ДЕО

– Извод из Просторног план подручја посебне намене инфраструктурног коридора Београд-Јужни Јадран, деоница Београд Пожега („Службени гласник РС”, бр. 37/2006, 31/2010, 126/2021);
– Прегледна карта - шира локација;

1. Катастарско-топографски план са границом обухвата УП P= 1: 1000
2. Регулационо нивелационо решење локације P= 1: 1000
3. Приказ саобраћајне и комуналне инфраструктуре са прикључцима на спољну мрежу P = 1: 1000
4. Предлог препарцелације P = 1: 1000

Г. ИДЕЈНО РЕШЕЊЕ

Д. ПРИЛОЗИ

1. Информација о локацији
2. Катастарско топографски план
3. Извод из листа непокретности

Услови ЈКП:

Ред. Бр.	КОМУНАЛНА ПРЕДУЗЕЋА И НАДЛЕЖНЕ ИНСТИТУЦИЈЕ	ДОСТАВЉЕНИ ЗАХТЕВИ		УСЛОВИ			
				ПОСЛАТИ		ПРИСТИГЛИ	
		број захтева	датум	број услова	датум	број услова	датум
0	ЈП ПУТЕВИ СРБИЈЕ, Булевар краља Александра 282 11000 Београд	742/25	17.04.25.	953-10103/25-3	27.05.2025.	974/25	30.05.2025.
1	ЕЛЕКТРОДИСТРИБУЦИЈА" Чачак, Ул. Кренов пролаз бб 3200 Чачак	2146-/24	09.10.24.	251200-Д.09.27-484568/1-24	29.08.2025.	1793/25	01.10.2025.
2	ТЕЛЕКОМ СРБИЈА" а.д. ИЗВРШНА ДИРЕКЦИЈА РЕГИЈЕ-ЦЕНТАР ИЗВРШНА ЈЕДИНИЦА ЧАЧАК, Трг Јована Сарића бр. 138 36101 Краљево	2146-1/24	09.10.24.	475325/2-2024	22.11.2024.	2489/24	25.11.2024.
3	'СРБИЈАГАС" ОДЦ Чачак-прослеђено Транпортгасу, Улица Војводе Степе бр. 138 32000 Чачак	2146-2/24	09.10.24.	02-02-4/431	01.11.2024.	2370/24	6.11.24.
4	ЈКП „ЧАЧАК" Техничка служба, Улица Скадарска бр. 17 32000 Чачак	2146-3/24	09.10.24.	5843	31.10.2024.	2369/24	06.11.24.
5	ЈКП"ВОДОВОД" Техничка служба, Улица Краља Петра I бр.8 32000 Чачак	2146-4/24	09.10.24.			/24	
6	ЈВП"СРБИЈАВОДЕ" Београд ВПЦ "Морава Ниш, РЈ "Западна Морава" Чачак, Улица Страина Лапчевића бр.3/2 32000 Чачак	2146-5/24	09.10.24.	10710/1	06.11.2024.	2405/24	12.11.24.
7	ЗАВОД ЗА ЗАШТИТУ СПОМЕНИКА КУЛТУРЕ КРАЉЕВО, Улица Цара Лазара бр.24 36000 Краљево	2146-6/24	09.10.24.	1266/2	08.11.2024.	2404/24/24	12.11.24.
8	МУП ОДЕЉЕЊЕ ЗА ВАНРЕДНЕ СИТУАЦВИЈЕ, ЧАЧАК, Булевар ослобођења бр.5 32000 Чачак	2146-7/24	09.10.24.	217-8271/24	04.11.2024.	2378/24	07.11.24.

9	ЈКП "КОМУНАЛАЦ", техничка служба, Улица Цара Лазара бр.33 32000 Чачак	2146-8/24	09.10.24.	467/24	01.11.2024.	2403/24	12.11.24.
10	ЈП ПТТ САОБРАЋАЈА "СРБИЈА", Улица Кнеза Милоша бр.6 32000 Чачак	2146-9/24	09.10.24.			/24	
11	ЈП "РЗАВ", Улица Чачанска бб 31230 Ариље	2146-10/24	09.10.24.	1706	28.10.2024.	2327/24	30.10.2024.
12	ЈП Градац, Улица Цара Лазара бр.51 32000 Чачак	2146-11/24	09.10.24.	2126/24-1-01	14.11.2024.	2438/24	18.11.2024.
13	ЗАВОД ЗА ЗАШТИТУ ПРИРОДЕ СРБИЈЕ, Јапанска 35 11070 Београд	742-1/25	24.04.25.	021-1565/4	10.06.2025.	1081/25	16.06.2025.

А) ОПШТА ДОКУМЕНТАЦИЈА

- Извод из регистрације предузећа
- Оснивачки акт
- Решење о одређивању одговорног урбанисте
- Изјава одговорног урбанисте
- Лиценца одговорног урбанисте

ШИДПРОЈЕКТ доо ШИД
Број: 1590/21
Дана: 12.07. 2021. год.

8000069223695

ИЗВОД О РЕГИСТРАЦИЈИ ПРИВРЕДНОГ СУБЈЕКТА

Република Србија
Агенција за привредне регистре

ОСНОВНИ ИДЕНТИФИКАЦИОНИ ПОДАТАК

Матични / Регистарски број	08144486

СТАТУС

Статус привредног субјекта	Активан

ПРАВНА ФОРМА

Правна форма	Друштво са ограниченом одговорношћу

ПОСЛОВНО ИМЕ

Пословно име	DRUŠTVO ZA PROJEKTOVANJE I INŽENJERING ŠIDPROJEKT DOO, ŠID
Скраћено пословно име	ŠIDPROJEKT DOO ŠID

ПОДАЦИ О АДРЕСАМА

Адреса седишта

Општина	ШИД
Место	ШИД
Улица	Кнеза Милоша
Број и слово	2
Спрат, број стана и слово	/ /

Адреса за пријем електронске поште

Е- пошта	office@sidprojekt.rs

ПОСЛОВНИ ПОДАЦИ

Подаци оснивања

Датум оснивања	31. децембар 1989

Време трајања

Време трајања привредног субјекта	Неограничено

Претежна делатност

Шифра делатности	7112
Назив делатности	Инжењерске делатности и техничко саветовање

Остали идентификациони подаци

Порески Идентификациони Број (ПИБ)	100928060

Подаци од значаја за правни промет

Текући рачуни

340-0000010001468-51
340-0000013000131-36
325-9500700177772-88
160-0000000406130-06
840-0000009761763-12
340-0000000033443-93
325-9500600027797-79

Контакт подаци

Телефон 1	022/712-044
Телефон 2	022/712-004
Факс	022/716-020
Интернет адреса	www.sidprojekt.rs

Подаци о статуту / оснивачком акту

Не постоји обавеза овере измена оснивачког акта

Датум важећег статута	
Датум важећег оснивачког акта	28. март 2019

Законски (статутарни) заступници

Физичка лица

1. Име: Сања Презиме: Спасојевић
ЈМБГ: 1107965185006
Функција: Директор
Ограничење супотписом: не постоји ограничење супотписом

Остали заступници

Физичка лица

1. Име: Јосип Презиме: Логарушић
ЈМБГ: 1508951880040
Ограничење супотписом: не постоји ограничење супотписом

Чланови / Сувласници

Подаци о члану

Име и презиме: Зоран Стакић

ЈМБГ 2907950710414

Подаци о капиталу

Новчани

износ	датум
Уписан: 73.276,12 RSD	
Уплаћен: 10.740,00 RSD	25. октобар 1999
Уплаћен: 128,79 RSD	21. децембар 2011
Уплаћен: 56.407,33 RSD	10. април 2013

	износ(%)
Удео	**0,250000000000**

Подаци о члану

Име и презиме: Пецо Божиновски

ЈМБГ: 1502956890054

Подаци о капиталу

Новчани

износ	датум
Уписан: 9.192,75 RSD	
Уплаћен: 2.100,00 RSD	25. октобар 1999
Уплаћен: 16,49 RSD	21. децембар 2011
Уплаћен: 7.076,26 RSD	10. април 2013

	износ(%)
Удео	**0,030000000000**

Подаци о члану

Име и презиме: Гордана Стакић

ЈМБГ: 0604952895047

Подаци о капиталу

Новчани

износ	датум
Уписан: 1.759.158,01 RSD	
Уплаћен: 401.880,00 RSD	25. октобар 1999
Уплаћен: 3.095,07 RSD	21. децембар 2011
Уплаћен: 1.354.182,94 RSD	10. април 2013

	износ(%)
Удео	**6,010000000000**

Подаци о члану

Име и презиме: Маја Ђуричић

ЈМБГ: 1505963177656

Подаци о капиталу

Новчани

износ	датум
Уписан: 111.096,81 RSD	
Уплаћен: 25.380,00 RSD	25. октобар 1999
Уплаћен: 195,76 RSD	21. децембар 2011
Уплаћен: 85.521,05 RSD	10. април 2013

	износ(%)
Удео	**0,380000000000**

Подаци о члану

Име и презиме: Мирослав Фодора

ЈМБГ: 0806955800057

Подаци о капиталу

Новчани

износ	датум
Уписан: 1.160.341,40 RSD	
Уплаћен: 265.080,00 RSD	25. октобар 1999
Уплаћен: 2.042,09 RSD	21. децембар 2011
Уплаћен: 893.219,31 RSD	10. април 2013

	износ(%)
Удео	**3,960000000000**

Подаци о члану

Име и презиме: Предраг Мишковић

ЈМБГ: 0209963890040

Подаци о капиталу

Новчани

износ	датум
Уписан: 872.488,03 RSD	
Уплаћен: 199.320,00 RSD	25. октобар 1999
Уплаћен: 1.535,17 RSD	21. децембар 2011

износ	датум
Уплаћен: 671.632,86 RSD	10. април 2013

	износ(%)
Удео	**2,950000000000**

Подаци о члану

Име и презиме: Светлана Влчек

ЈМБГ: 0503969185026

Подаци о капиталу

Новчани

износ	датум
Уписан: 14.639,20 RSD	
Уплаћен: 3.300,00 RSD	25. октобар 1999
Уплаћен: 25,76 RSD	21. децембар 2011
Уплаћен: 11.313,44 RSD	10. април 2013

	износ(%)
Удео	**0,250000000000**

Подаци о члану

Име и презиме: Мирјана Суљовујић

ЈМБГ: 0605977897512

Подаци о капиталу

Новчани

износ	датум
Уписан: 871.100,18 RSD	
Уплаћен: 197.963,74 RSD	25. октобар 1999

износ	датум
Уплаћен: 1.524,83 RSD	21. децембар 2011
Уплаћен: 671.611,61 RSD	10. април 2013

Удео износ(%): **2,980000000000**

Подаци о члану

Име и презиме: Владимир Радованов

ЈМБГ: 0501973710159

Подаци о капиталу

Новчани

износ	датум
Уписан: 6.303,53 RSD	
Уплаћен: 1.440,00 RSD	25. октобар 1999
Уплаћен: 11,19 RSD	21. децембар 2011
Уплаћен: 4.852,34 RSD	10. април 2013

Удео износ(%): **0,020000000000**

Подаци о члану

Име и презиме: Зоран Јаношевић

ЈМБГ: 0511970890062

Подаци о капиталу

Новчани

износ	датум
Уписан: 470.912,17 RSD	

износ	датум
Уплаћен: 107.580,00 RSD	25. октобар 1999
Уплаћен: 828,37 RSD	21. децембар 2011
Уплаћен: 362.503,80 RSD	10. април 2013

Удео износ(%): **1,610000000000**

Подаци о члану

Име и презиме: Драган Васић

ЈМБГ: 0805965890058

Подаци о капиталу

Новчани

износ	датум
Уписан: 45.699,34 RSD	
Уплаћен: 10.440,00 RSD	25. октобар 1999
Уплаћен: 80,36 RSD	21. децембар 2011
Уплаћен: 35.178,98 RSD	10. април 2013

Удео износ(%): **0,160000000000**

Подаци о члану

Име и презиме: Јован Одавић

ЈМБГ: 3007990800079

Подаци о капиталу

Новчани

износ	датум
Уписан: 5.252,91 RSD	
Уплаћен: 1.200,00 RSD	25. октобар 1999
Уплаћен: 9,27 RSD	21. децембар 2011
Уплаћен: 4.043,64 RSD	10. април 2013

Удео износ(%) **0,020000000000**

Подаци о члану

Име и презиме: Сања Спасојевић

ЈМБГ: 1107965185006

Подаци о капиталу

Новчани

износ	датум
Уписан: 43.597,37 RSD	
Уплаћен: 9.960,00 RSD	25. октобар 1999
Уплаћен: 76,24 RSD	21. децембар 2011
Уплаћен: 33.561,13 RSD	10. април 2013

Удео износ(%) **0,150000000000**

Подаци о члану

Име и презиме: Георгина Добрић

ЈМБГ: 0405949895041

Подаци о капиталу

Новчани

износ	датум
Уписан: 279.711,39 RSD	
Уплаћен: 63.900,00 RSD	25. октобар 1999
Уплаћен: 492,49 RSD	21. децембар 2011
Уплаћен: 215.318,90 RSD	10. април 2013

Удео износ(%) **0,920000000000**

Подаци о члану

Име и презиме: Ђура Хајдук

ЈМБГ: 0509942890044

Подаци о капиталу

Новчани

износ	датум
Уписан: 1.728.955,50 RSD	
Уплаћен: 394.980,00 RSD	25. октобар 1999
Уплаћен: 3.042,53 RSD	21. децембар 2011
Уплаћен: 1.330.932,97 RSD	10. април 2013

Удео износ(%) **5,910000000000**

Подаци о члану

Име и презиме: Владимир Вармеђа

ЈМБГ: 2612955890046

Подаци о капиталу

Новчани

износ	датум
Уписан: 672.619,73 RSD	
Уплаћен: 153.660,00 RSD	25. октобар 1999
Уплаћен: 1.183,83 RSD	21. децембар 2011
Уплаћен: 517.775,90 RSD	10. април 2013

Удео износ(%): **2,300000000000**

Подаци о члану

Име и презиме: Весна Димитријевић-Таборин

ЈМБГ: 0103961895069

Подаци о капиталу

Новчани

износ	датум
Уписан: 9.192,75 RSD	
Уплаћен: 2.100,00 RSD	25. октобар 1999
Уплаћен: 16,49 RSD	21. децембар 2011
Уплаћен: 7.076,26 RSD	10. април 2013

Удео износ(%): **0,030000000000**

Подаци о члану

Име и презиме: Влатко Шустер

ЈМБГ: 2711960890028

Подаци о капиталу

Новчани

износ	датум
Уписан: 831.254,13 RSD	
Уплаћен: 189.900,00 RSD	25. октобар 1999
Уплаћен: 1.463,05 RSD	21. децембар 2011
Уплаћен: 639.891,08 RSD	10. април 2013

Удео износ(%): **2,810000000000**

Подаци о члану

Име и презиме: Светлана Момчиловић

ЈМБГ: 0908967895034

Подаци о капиталу

Новчани

износ	датум
Уписан: 260.800,33 RSD	
Уплаћен: 59.580,00 RSD	25. октобар 1999
Уплаћен: 458,49 RSD	21. децембар 2011

износ	датум
Уплаћен: 200.761,84 RSD	10. април 2013

	износ(%)
Удео	**0,870000000000**

Подаци о члану

Име и презиме: Дубравко Бибић

ЈМБГ: 2302964890041

Подаци о капиталу

Новчани

износ	датум
Уписан: 466.710,03 RSD	
Уплаћен: 106.620,00 RSD	25. октобар 1999
Уплаћен: 821,16 RSD	21. децембар 2011
Уплаћен: 359.268,87 RSD	10. април 2013

	износ(%)
Удео	**1,590000000000**

Подаци о члану

Име и презиме: Ратко Кањух

ЈМБГ: 2105961890059

Подаци о капиталу

Новчани

износ	датум
Уписан: 1.093.892,72 RSD	
Уплаћен: 249.900,00 RSD	25. октобар 1999

износ	датум
Уплаћен: 1.924,63 RSD	21. децембар 2011
Уплаћен: 842.068,09 RSD	10. април 2013

	износ(%)
Удео	**3,710000000000**

Подаци о члану

Име и презиме: Драган Чубрило

ЈМБГ: 2308946800025

Подаци о капиталу

Новчани

износ	датум
Уписан: 1.304.044,06 RSD	
Уплаћен: 297.900,00 RSD	25. октобар 1999
Уплаћен: 2.294,52 RSD	21. децембар 2011
Уплаћен: 1.003.849,54 RSD	10. април 2013

	износ(%)
Удео	**4,450000000000**

Подаци о члану

Пословно име: DOO MONDAIN ZA TRGOVINU UNUTRAŠNJU I SPOLJNU BAČKA PALANKA

Регистарски / Матични број: 08415633

Подаци о капиталу

Новчани

износ	датум

Уписан: 2.625,74 RSD

износ	датум
Уплаћен: 600,00 RSD	25. октобар 1999
Уплаћен: 4,12 RSD	21. децембар 2011
Уплаћен: 2.021,62 RSD	10. април 2013

Удео износ(%) **0,010000000000**

Подаци о члану

Име и презиме: Душанка Јошић

ЈМБГ: 2007961895040

Подаци о капиталу

Новчани

Уписан: 153.907,09 RSD

износ	датум
Уплаћен: 35.160,00 RSD	25. октобар 1999
Уплаћен: 270,98 RSD	21. децембар 2011
Уплаћен: 118.476,11 RSD	10. април 2013

Удео износ(%) **0,530000000000**

Подаци о члану

Име и презиме: Ненад Димитријевић

ЈМБГ: 2710984890030

Подаци о капиталу

Новчани

Уписан: 3.070.778,92 RSD

износ	датум
Уплаћен: 701.520,00 RSD	25. октобар 1999
Уплаћен: 5.402,98 RSD	21. децембар 2011
Уплаћен: 2.363.855,94 RSD	10. април 2013

Удео износ(%) **10,440000000000**

Подаци о члану

Име и презиме: Марија Миленковић

ЈМБГ: 1101982815805

Подаци о капиталу

Новчани

Уписан: 785.992,87 RSD

износ	датум
Уплаћен: 179.560,18 RSD	25. октобар 1999
Уплаћен: 1.383,00 RSD	21. децембар 2011
Уплаћен: 605.049,69 RSD	10. април 2013

Удео износ(%) **2,690000000000**

Подаци о члану

Име и презиме: Јосип ЛогаруШић

ЈМБГ: 1508951880040

Подаци о капиталу

Новчани

износ	датум
Уписан: 10.069.869,86 RSD	
Уплаћен: 2.300.269,49 RSD	25. октобар 1999
Уплаћен: 17.716,23 RSD	21. децембар 2011
Уплаћен: 7.751.884,14 RSD	10. април 2013

	износ(%)
Удео	**34,380000000000**

Подаци о члану

Име и презиме: Милан Грчић

ЈМБГ: 1607960890073

Подаци о капиталу

Новчани

износ	датум
Уписан: 875.968,70 RSD	
Уплаћен: 200.121,35 RSD	25. октобар 1999
Уплаћен: 1.541,63 RSD	21. децембар 2011
Уплаћен: 674.305,72 RSD	10. април 2013

износ(%)

Удео **3,000000000000**

Подаци о члану

Име и презиме: Давор Ждерић

ЈМБГ: 2803973890029

Подаци о капиталу

Новчани

износ	датум
Уписан: 262.971,59 RSD	
Уплаћен: 60.075,90 RSD	25. октобар 1999
Уплаћен: 462,71 RSD	21. децембар 2011
Уплаћен: 202.432,98 RSD	10. април 2013

	износ(%)
Удео	**0,900000000000**

Подаци о члану

Име и презиме: Иванчица Видић

ЈМБГ: 0207994895161

Подаци о капиталу

Новчани

износ	датум
Уписан: 836.243,73 RSD	
Уплаћен: 191.040,00 RSD	25. октобар 1999
Уплаћен: 1.471,29 RSD	21. децембар 2011

износ датум

Уплаћен: 643.732,44 RSD	10. април 2013

	износ(%)
Удео	**2,830000000000**

Подаци о члану

Име и презиме: Милан Тубић

ЈМБГ: 2404984890010

Подаци о капиталу

Новчани

износ	датум
Уписан: 219.128,89 RSD	
Уплаћен: 219.128,89 RSD	10. април 2013

	износ(%)
Удео	**0,750000000000**

Подаци о члану

Име и презиме: Давор Тубић

ЈМБГ: 2304972890045

Подаци о капиталу

Новчани

износ	датум
Уписан: 219.128,88 RSD	
Уплаћен: 219.128,88 RSD	10. април 2013

	износ(%)
Удео	**0,750000000000**

Подаци о члану

Име и презиме: Дејан Тубић

ЈМБГ: 2304972890037

Подаци о капиталу

Новчани

износ	датум
Уписан: 219.128,88 RSD	
Уплаћен: 219.128,88 RSD	10. април 2013

	износ(%)
Удео	**0,750000000000**

Подаци о члану

Име и презиме: Зоран Лазић

ЈМБГ: 0711990181954

Подаци о капиталу

Новчани

износ	датум
Уписан: 301.283,13 RSD	
Уплаћен: 68.828,21 RSD	25. октобар 1999
Уплаћен: 530,06 RSD	21. децембар 2011
Уплаћен: 231.924,86 RSD	10. април 2013

	износ(%)
Удео	**1,030000000000**

Подаци о члану

Име и презиме: Здравка Тубић

ЈМБГ: 1607950895034

Подаци о капиталу

Новчани

износ	датум

Уписан: 112.150,58 RSD	

износ	датум
Уплаћен: 112.150,58 RSD	10. април 2013

	износ(%)
Удео	**0,380000000000**

Подаци о члану

Име и презиме: Миодраг Лазић

ЈМБГ: 0802981890026

Подаци о капиталу

Новчани

износ	датум
Уписан: 57.781,13 RSD	
Уплаћен: 13.200,00 RSD	25. октобар 1999
Уплаћен: 102,00 RSD	21. децембар 2011
Уплаћен: 44.479,13 RSD	10. април 2013

	износ(%)
Удео	**0,200000000000**

Основни капитал друштва

Новчани

износ	датум
Уписан: 29.277.198,45 RSD	
Уплаћен: 6.688.380,00 RSD	25. октобар 1999
Уплаћен: 51.515,70 RSD	21. децембар 2011

износ	датум
Уплаћен: 22.537.302,75 RSD	10. април 2013

Забележбе

1	Тип	
	Датум	26. фебруар 2007
	Текст	Уписује се у Регистар привредних субјеката Одлука о повећењу основног капитала донета дана 27.11.2006 године на седници Скупштине акционарског друштва.
2	Тип	
	Датум	11. јануар 2010
	Текст	Уписује се у Регистар привредних субјеката Решење Министарства економије и регионалног развоја број: 160-023-02-825/04-07, веза: 224-1/98-22 од 21.12.2009. године, којим се верификује структура основног капитала ŠIDPROJEKT AD ŠID, KNEZA MILOŠA 2, после завршеног другог круга својинске трансформације по моделу продаја акција ради продаје друштвеног капитала са и без попуста са стањем на дан 31.12.2006. године. Укупан основни капитал исказан је у 111.473 акција – 100% и то са следећом структуром: а) Укупан акцијски капитал исказан је у 111.473 акција – 100%, б) Друштвени капитал – 0%.

Регистратор, Миладин Маглов

U skladu sa članom 12. Zakona o privrednim društvima, direktor Društva za projektovanje i inženjering „Šidprojekt" doo Šid, matični broj: 08144486, PIB: 100928060 (u daljem tekstu: Društvo) dana 27.03.2017. godine donosi Prečišćen tekst Osnivačkog akta Društva tako da isti sada glasi:

Skupština " ŠIDPROJEKT " AD Šid, Kneza Miloša 2, na sednici održanoj 08.12.2011.g., nakon što je donela Odluku o promeni pravne forme ovog Društva iz forme otvorenog akcionarskog društva u formu društva sa ograničenom odgovornošću, usvojila je tekst Ugovora o osnivanju **društva s ograničenom odgovornošću" Šidprojekt " doo Šid (promena pravne forme)** i isti proglašava kao

OSNIVAČKI AKT
"ŠIDPROJEKT" DOO ŠID

I OSNOVNE ODREDBE

član 1

Ovim Osnivačkim aktom osnivači osnivaju društvo s ograničenom odgovornošću (dalje: društvo) i to tako što Društvo za projektovanje i inženjering "Šidprojekt" ad Šid, Knaza Miloša 2 menja pravnu formu iz otvorenog akcionarskog društva u društvo sa ograničenom odgovornošću. Ovim Osnivačkim aktom osnivači uređuju međusobne odnose povodom osnivanja i rada društva, u skladu sa zajedničkim interesima i ciljevima. Društvo se osniva radi sticanja dobiti obavljanjem privrednih delatnosti.

II OSNIVAČI

član 2

Osnivači društva su:

Red. br.	Matični broj	Prezime	Ime	Ulica i broj	Mesto
1	2	3	4	5	6
1	1505963177656	Đuričić	Maja	Bore Prodanovića br.15	Novi Sad
2	2302964890041	Bibić	Dubravko	Masarikova br. 68A	Šid
3	1502956890054	Božinovski	Peco	Svetog Save br. 17	Šid
4	2308946800025	Čubrilo	Dragan	Jozefa Marčoka 6	Novi Sad
5	2710984890030	Dimitrijević	Nenad	Save Šumanovića br.125	Šid
6	0103961895069	Dimitrijević - Taborin	Vesna	Save Šumanovića br.125	Šid
7	0405949895041	Dobrić	Georgina	Naselje Istok b2 3/16	Šid
8	0312960895012	Đokić	Mica	Masarikova br. 68 B/11	Šid
9	0806955800057	Fodora	Miroslav	Dušana Radovića br. 2	Šid
10	1607960890073	Grčić	Milan	Zmaja Jovana Jovanovića br. 51	Šid
11	0509942890044	Hajduk	Đura	6. decembra br. 28	Šid
12	0511970890062	Janošević	Zoran	Jelice Stanivuković 19/6	Šid
13	2007961895040	Jošić	Dušanka	Marka Oreškovića br.23	Šid
14	1101982815805	Milenković	Marija	Kninska br. 073A	Veternik
15	2105961890059	Kanjuh	Ratko	Branka Radičevića br.87	Šid
16	1508951880040	Logarušić	Josip	6. decembra br. 26	Šid
17	0209963890040	Mišković	Predrag	Omladinska br. 5	Šid
18	0908967895034	Momčilović	Svetlana	Vojvođanska br.105	Šid
19	08415633	"Mondain" DOO		Trg Bratsta i Jedinstva 30-32	Bačka Palanka
20	3007990800079	Odavić	Jovan	Petrovaradinska br. 71	Sremski Karlovci
21	0501973710159	Radovanov	Vladimir	Cvijićeva br. 13/28	Pančevo
22	1107965185006	Spasojević	Sanja	Zmaj Jovina br. 59	Šid
23	0604952895047	Stakić	Gordana	Antifašističke borbe br.37a	Beograd-Novi Beograd
24	2907950710414	Stakić	Zoran	Antifašističke borbe br.37a	Beograd-Novi Beograd
25	0605977897512	Suljovrujić	Mirjana	Matice Srpske br. 66/87	Beograd
26	2711960890028	Šuster	Vlatko	Zmaj Jovina br. 27	Šid
27	0401959386328	Trzin	Nada	Svetozara Markovića br. 33	Šid
28	0802947890041	Tubić	Ljubomir	Ive Lole Ribara br. 70	Šid
29	2710948890016	Tubić	Nikola	Kneza Miloša br. 31	Šid
30	2612955890046	Varmeđa	Vladimir	Zmaj Jovina br. 58	Šid
31	0805965890058	Vasić	Dragan	Omladinska br. 4	Šid
32	1203960895063	Vidić	Nevenka	Cara Lazara br. 86	Šid
33	0503969185026	Vlček	Svetlana	Zmaj Jovina br. 22	Šid
34	0501949890049	Žderić	Sava	Mitrovačka br. 12	Morović

III POSLOVNO IME

član 3

Društvo posluje pod poslovnim imenom koje glasi:

Društvo za projektovanje i inženjering "ŠIDPROJEKT" DOO Šid

Skraćeno poslovno ime društva je: **"ŠIDPROJEKT " DOO Šid**

IV SEDIŠTE

član 4

Sedište društva je u Šidu, Kneza Miloša 2.

V DELATNOST DRUŠTVA

član 5

Pretežna delatnost društva je:
7112 – Inžinjerske delatnosti i tehničko savetovanje

Društvo će obavljati i druge delatnosti kao i poslove spoljnotrgovinskog prometa i usluga, i to:
2351 Proizvodnja cementa
2352 Proizvodnja kreča i gipsa
2361 Proizvodnja proizvoda od betona namenjenih za građevinarstvo
2362 Proizvodnja proizvoda od gipsa namenjenih za građevinarstvo
2363 Proizvodnja svežeg betona
2364 Proizvodnja maltera
2365 Proizvodnja proizvoda od cementa s vlaknima
2369 Proizvodnja ostalih proizvoda od betona, gipsa i cementa
2370 Sečenje, oblikovanje i obrada kamena
2391 Proizvodnja brusnih proizvoda
2399 Proizvodnja ostalih proizvoda od nemetalnih minerala
4110 Razrada građevinskih projekata
4120 Izgradnja stambenih i nestambenih zgrada
4211 Izgradnja puteva i autoputeva
4212 Izgradnja železničkih pruga i podzemnih železnica
4213 Izgradnja mostova i tunela
4221 Izgradnja cevovoda
4222 Izgradnja električnih i telekomunikacionih vodova
4291 Izgradnja hidrotehničkih objekata
4299 Izgradnja ostalih nepomenutih građevina
4311 Rušenje objekata
4312 Pripremna gradilišta
4313 Ispitivanje terena bušenjem i sondiranjem
4321 Postavljanje električnih instalacija
4322 Postavljanje vodovodnih, kanalizacionih, grejnih i klimatizacionih sistema
4329 Ostali instalacioni radovi u građevinarstvu
4331 Malterisanje
4332 Ugradnja stolarije
4333 Postavljanje podnih i zidnih obloga
4334 Bojenje i zastakljivanje

4339 Ostali završni radovi
4391 Krovni radovi
4399 Ostali nepomenuti specifični građevinski radovi
4619 Posredovanje u prodaji raznovrsnih proizvoda
4651 Trgovina na veliko računarima, računarskom opremom i softverima
4652 Trgovina na veliko elektronskim i telekomunikacionim delovima i opremom
4661 Trgovina na veliko poljoprivrednim mašinama, opremom i priborom
4662 Trgovina na veliko alatnim mašinama
4663 Trgovina na veliko rudarskim i građevinskim mašinama
4674 Trgovina na veliko metalnom robom, instalacionim materijalima, opremom i priborom za grejanje
4675 Trgovina na veliko hemijskim proizvodima
4676 Trgovina na veliko ostalim poluproizvodima
4677 Trgovina na veliko otpacima i ostacima
4690 Nespecijalizovana trgovina na veliko
5829 Izdavanje ostalih softvera
5210 Skladištenje
6201 Računarsko programiranje
6202 Konsultantske delatnosti u oblasti informacione tehnologije
6203 Upravljanje računarskom opremom
6209 Ostale usluge informacione tehnologije
6311 Obrada podataka, hosting i sl.
6312 Veb portali
6810 Kupovina i prodaja vlastitih nekretnina
6820 Iznajmljivanje vlastitih ili iznajmljenih nekretnina i upravljanje njima
6831 Delatnost agencija za nekretnine
6832 Upravljanje nekretninama za naknadu
6910 Pravni poslovi
6920 Računovodstveni, knjigovodstveni i revizorski poslovi; poresko savetovanje
7010 Upravljanje ekonomskim subjektom
7021 Delatnost komunikacija i odnosa s javnošću
7022 Konsultantske aktivnosti u vezi s poslovanjem i ostalim upravljanjem
-Izrada studija organizacije zaštite od požara
-Izrada programa za saniranje i unapređenje zaštite od požara
-Projektovanje uređaja i instalacija za detekciju i gašenje požara
7112 Inženjerske delatnosti i tehničko savetovanje
-Projektovanje hidrotehnički projekata za međuregionalne i regionalne objekte vodosnabdevanja i kanalizacije
-Projektovanje arhitektonskih projektata za objekte u zaštićenoj okolini kulturnih dobara od izuzetnog značaja
Sa jasno određenim granicama katastarskih parcela, i kulturna dobra upisana u Listu svetske kulturne i prirodne baštine i objekte u zaštićenim područjima u skladu sa aktom o zaštiti kulturnih dobara /osim pretvaranja zajedničkih prostorija u stan, odnosno poslovni prostor u zaštićenoj okolini kulturnih dobara od izuzetnog značaja i kulturnih dobara upisanih u Listu svetske kulturne baštine/, kao i objekte u granicama nacionalnog parka i objekte u granicama zaštite zaštićenog prirodnog dobra od izuzetnog značaja (osim porodičnih

stambenih objekata, poljoprivrednih i ekonomskih objekata i njima potrebnih objekata infrastrukture, koji se grade u selima), u skladu sa zakonom

-Projektovanje saobraćajnica za državne puteve prvog i drugog reda , putne objekte i saobraćajne priključke na ove puteve i granične prelaze

-Projekata saobraćaja i saobraćajne signalizacije za državne puteve prvog i drugog reda, putne objekte i saobraćajne priključke na ove puteve i granične prelaze

-Projektovanje projekata građevinskih konstrukcija za putne objekte (mostove) za državne puteve prvog i drugog reda, putne objekte i saobraćajne priključke na ove puteve i granične prelaze

7120 Tehničko ispitivanje i analize
7211 Istraživanje i eksperimentalni razvoj u biotehnologiji
7219 Istraživanje i razvoj u ostalim prirodnim i tehničko-tehnološkim naukama
7220 Istraživanje i razvoj u društvenim i humanističkim naukama
7311 Delatnost reklamnih agencija
7312 Medijsko predstavljanje
7320 Istraživanje tržišta i ispitivanje javnog mnjenja
7111 Arhitektonska delatnost
7739 Iznajmljivanje i lizing ostalih mašina, opreme i materijalnih dobara
7740 Lizing intelektualne svojine i sličnih proizvoda, autorskih dela i predmeta srodnih prava
7830 Ostalo ustupanje ljudskih resursa
8030 Istražne delatnosti
8211 Kombinovane kancelarijsko-administrativne usluge
8219 Fotokopiranje, pripremanje dokumenata i druga specijalizovana kancelarijska podrška
8292 Usluge pakovanja
8299 Ostale uslužne aktivnosti podrške poslovanju

VI PROMENA POSLOVNOG IMENA, SEDIŠTA I DELATNOSTI

član 6

Odluku o promeni poslovnog imena, sedišta i delatnosti društva donosi Skupština društva.

VII VREME OSNIVANJA – TRAJANJE DRUŠTVA

član 7

Društvo se osniva na neodređeno vreme i traje dok postoje ekonomski i zakonski uslovi za njegovo postojanje.

VIII TROŠKOVI OSNIVANJA

član 8

Sve troškove koji nastanu u postupku osnivanja društva , snosi "ŠIDPROJEKT" AD ŠID, kao pravni prethodnik društva koje se osniva ovim ugovorom.

IX OSNOVNI KAPITAL I ULOZI

član 9

Društvo se osniva novčanim osnovnim kapitalom.

Upisani novčani kapital iznosi 29.277.198,45 rsd.
Uplaćeni novčani kapital iznosi:
6.688.380,00 rsd na dan 25.10.1999. godine;
51.515,70 rsd na dan 21.12.2011. godine;
22.537.302,75 rsd na dan 10.04.2013. godine.

član 10

Vlasnici udela u kapitalu DOO "Šidprojekt" Šid su:

Red. br.	Matični broj	Prezime	Ime	Ulica i broj	Mesto	Ukupna vrednost udela u RSD	% Učešća
1	2	3	4	5	6	7	8
1	1505963177656	Đuričić	Maja	Bore Prodanovića br.15	Novi Sad	111,096.81	0.38
2	2302964890041	Bibić	Dubravko	Masarikova br. 68A	Šid	466,710.03	1.59
3	1502956890054	Božinovski	Peco	Svetog Save br. 17	Šid	9,192.75	0.03
4	2308946800025	Čubrilo	Dragan	Jozefa Marčoka 6	Novi Sad	1,304,044.06	4.45
5	2710984890030	Dimitrijević	Nenad	Save Šumanovića br.125	Šid	3,070,778.92	10.44
6	0103961895069	Dimitrijević - Taborin	Vesna	Save Šumanovića br.125	Šid	9,192.75	0.03
7	0405949895041	Dobrić	Georgina	Naselje Istok b2 3/16	Šid	279,711.39	0.92
8	0312960895012	Đokić	Mica	Masarikova br. 68 8/11	Šid	301,283.13	1.03
9	0806955800057	Fodora	Miroslav	Dušana Radovića br. 2	Šid	1,160,341.40	3.96
10	1607960890073	Grčić	Milan	Zmaja Jovana Jovanovića br. 51	Šid	875,968.70	3
11	0509942890044	Hajduk	Đura	6. decembra br. 28	Šid	1,728,955.50	5.91
12	0511970890062	Janošević	Zoran	Jelice Stanivuković 19/6	Šid	470,912.17	1.61
13	2007961895040	Jošić	Dušanka	Marka Oreškovića br.23	Šid	153,907.09	0.53
14	1101982815805	Milenković	Marija	Knjinska br. 073A	Veternik	785,992.87	2.69
15	2105961890059	Kanjuh	Ratko	Branka Radičevića br.87	Šid	1,093,892.72	3.71
16	1508951880040	Logarušić	Josip	6. decembra br. 26	Šid	10,069,869.86	34.38
17	0209963890040	Mišković	Predrag	Omladinska br. 5	Šid	872,488.03	2.95
18	0908967895034	Momčilović	Svetlana	Vojvođanska br.105	Šid	260,800.33	0.87
19	08415633	"Mondain" DOO		Trg Bratsta i Jedinstva 30-32	Bačka Palanka	2,625.74	0.01
20	3007990800079	Odavić	Jovan	Petrovaradinska br. 71	Sremski Karlovci	5,252.91	0.02
21	0501973710159	Radovanov	Vladimir	Cvijićeva br. 13/28	Pančevo	6,303.53	0.02
22	1107965185006	Spasojević	Sanja	Zmaj Jovina br. 59	Šid	43,597.37	0.15
23	0604952895047	Stakić	Gordana	Antifašističke borbe br.37a	Beograd-Novi	1,759,158.01	6.01

					Beograd		
24	2907950710414	Stakić	Zoran	Antifašističke borbe br.37a	Beograd-Novi Beograd	73,276.12	0.25
25	0605977897512	Suljovrujić	Mirjana	Matice Srpske br. 66/87	Beograd	871,100.18	2.98
26	2711960890028	Šuster	Vlatko	Zmaj Jovina br. 27	Šid	831,254.13	2.81
27	0401959386328	Trzin	Nada	Svetozara Markovića br. 33	Šid	57,781.13	0.2
28	0802947890041	Tublć	Ljubomir	Ive Lole Ribara br. 70	Šid	657,386.65	2.25
29	2710948890016	Tublć	Nikola	Kneza Miloša br. 31	Šid	112,150.58	0.38
30	2612955890046	Varmeđa	Vladimir	Zmaj Jovina br. 58	Šid	672,619.73	2.3
31	0805965890058	Vasić	Dragan	Omladinska br. 4	Šid	45,699.34	0.16
32	1203960895063	Vidić	Nevenka	Cara Lazara br. 86	Šid	836,243.73	2.83
33	0503969185026	Vlček	Svetlana	Zmaj Jovina br. 22	Šid	14,639.20	0.25
34	0501949890049	Žderić	Sava	Mitrovačka br. 12	Morović	262,971.59	0.9

Na osnovu uplaćenih uloga članovi stiču udele u društvu, srazmerno visini svojih uloga.
Svaki član društva ima po 1 (jedan) udeo u društvu.

X DODATNI ULOZI

član 11

Skupština društva može doneti odluku o ulaganju dodatnih uloga.
Dodatni ulozi članova društva ne moraju biti srazmerni njihovim ranije unetim ulozima.
Ako član društva ne unese svoj dodatni udeo,ostali članovi društva nisu obavezni da uplate taj udeo.

XI PRENOS UDELA

član 12

Udeli u društvu mogu se, u celini ili delimično, slobodno prenositi licima utvrđenim Zakonom.
Član društva pre nego što ponudi svoj udeo ili deo udela trećem licu, dužan je da taj udeo ili deo udela ponudi društvu.
Skupština društva dužna je da donese odluku o pravu prečeg sticanja ponuđenog udela ili dela udela, u roku od 15 dana od dana prijema ponude.
Ako Skupština društva ne postupi u skladu sa stavom 3 ovog člana, član društva može svoj udeo ili deo udela ponuditi ostalim članovima društva u daljem roku od 15 dana.
Ako Skupština društva odnosno članovi društva ne obaveste člana društva koji prodaje svoj udeo ili deo udela u rokovima iz stava 3 i 4 ovog člana, smatra se da je ponuda odbijena.
U slučaju odbijene ponude, član društva može preneti svoj udeo ili deo udela trećem licu u roku od 60 dana o dana obaveštenja o odbijanju njegove ponude od strane Skupštine društva ili članova društva odnosno od dana isticanja roka iz stava 3 i 4 ovog člana.

član 13

Udeo ili deo udela se prenosi ugovorom u pisanoj formi sa overenim potpisima prenosioca i sticaoca.
U slučaju prenosa udela prava i obaveze po osnovu prenetog udela prelaze na lice koje je pribavilo preneti udeo.
Kad član društva prenosom udela drugog člana uz svoj udeo stekne još jedan ili više udela, svi udeli se spajaju u jedan udeo.

član 14

Član društva ne može dati svoj udeo u zalogu za obezbeđenje kredita ili druge svoje obaveze.

XII ZASTUPANJE I POTPISIVANJE DRUŠTVA

1. Zastupnici

član 15

Društvo ima direktora koji zastupa Društvo bez ograničenja.

Direktor društva koji zastupa društvo bez ograničenja, je lice koje ima dužnost prema društvu, odnosno dužan je da u tom svojstvu izvršava svoje poslove savesno, sa pažnjom dobrog privrednika, u razumnom uverenju da deluje u najboljem interesu privrednog društva, te je dužan da postupa lojalno prema društvu, a eventualne, pravne poslove iz sukoba interesa može zaključivati samo uz odobrenje Skupštine društva.

Direktor društva koji zastupa bez ograničenja je odgovoran za zakonitost poslova koje zaključuje, a ukoliko poslove zaključuje suprotno odredbama ovog stava, odgovoran je za štetu koja se time prouzrokuje privrednom društvu ili trećem licu sa kojim je posao zaključen.

2. Punomoćnici

član 16

Direktor društva, u okviru svojih ovlašćenja, može dati drugom licu punomoćje radi vršenja trajnih i opštih poslova zastupanja društva *(generalno punomoćje)* ili samo za izvršenje određenog posla *(specijalno punomoćje)*.
Punomoćje se izdaje u pismenoj formi sa naznakom vrste poslova zbog kojih se daje, njihovog obima i roka prestanka punomoćja.

3. Potpisivanje društva

član 17

Društvo potpisuju lica ovlašćena za njegovo zastupanje *(zastupnici)*.
Zastupnici društva potpisuju poslovno ime društva uz naznaku funkcije koju obavljaju.

XIII UNUTRAŠNJA ORGANIZACIJA DRUŠTVA

član 18

Unutrašnja organizacija društva uspostavlja se u skladu sa potrebama poslovanja, rada i razvoja društva.
Unutrašnja organizacija društva uređuje se Pravilnikom o unutrašnjoj organizaciji i sistematizaciji radnih mesta društva, kojeg donosi direktor društva.

Član 19

Ogranci društva *(poslovnice, radne odnosno poslovne jedinice, predstavništva, pogoni, prodavnice i dr.)* mogu imati ovlašćenja da u pravnom prometu sa trećim licima zaključuju ugovore i vrše druge pravne radnje u okviru delatnosti društva i poslova koji se u njima obavljaju.
Ogranci društva u pravnom prometu sa trećim licima istupaju u ime i za račun društva.
Za obaveze ogranaka društva odgovara društvo celokupnom svojom imovinom.
Ogranci društva iz stava 3 ovog člana mogu imati poseban obračun rezultata poslovanja i poseban podračun..

Član 20

Ogrankom rukovodi direktor društva ili rukovodilac ogranka, koga postavlja i razrešava direktor društva.
Lice iz stava 1 ovog člana zaključuje ugovore i vrši druge pravne radnje kao zastupnik društva, na način i u granicama utvrđenim Odlukom o osnivanju ogranka.

Član 21

Odluku o obrazovanju, nazivu, mestu poslovanja, poslovima *(ovlašćenjima u pravnom prometu)*, posebnom podračunu ogranka kao i odluku o oduzimanju ovlašćenja ogranku, donosi Skupština društva.

XIV ORGANI DRUŠTVA

Član 22

Upravljanje društvom se organizuje kao jednodomno.
Organi društva su:
1. Skupština i
2. Direktor

1. Skupština

Član 23

Skupštinu čine svi članovi društva.

Pravo glasa na skupštini imaju svi članovi skupštine sa više od 3 % udela u kapitalu društva, odnosno 3% udela u kapitalu društva predstavlja jedan glas. Vlasnici kapitala imaju mogućnost i pravo da udruživanjem steknu pravo glasa.
Udruživanje iz predhodnog stava je obavezno u pismenom obliku, sa overenim potpisima članovima skupštine koji se udružuju, a isprava o udruživanju se dostavlja društvu najkasnije 3 dana pre održavanja sednice skupštine.
Članovi skupštine koji se udružuju, takođe pismeno određuju punomoćnika za zastupanje na sednici skupštine, koje punomoćje mora biti overeno saglasno propisima kojima se uređuje overa potpisa.

1.1. Delokrug rada

Član 24

Nadležnosti Skupštine su:

1) donosi izmene osnivačkog akta;
2) usvaja finansijske izveštaje, kao i izveštaje revizora ako su finansijski izveštaji bili predmet revizije;
3) nadzire rad direktora i usvaja izveštaje direktora;
4) odlučuje o povećanju i smanjenju osnovnog kapitala društva;
5) odlučuje o raspodeli dobiti i načinu pokrića gubitaka, uključujući i određivanje dana sticanja prava na učešće u dobiti i dana isplate učešća u dobiti
   članovima društva;
6) imenuje i razrešava direktora i utvrđuje naknadu za njegov rad odnosno načela za utvrđivanje te naknade;
7) imenuje eksternog i internog revizora i utvrđuje naknadu za njihov rad, ako je revizija finansijskih izveštaja obavezna;
8) odlučuje o pokretanju postupka likvidacije, kao i o podnošenju predloga za pokretanje stečajnog postupka od strane društva;
9) imenuje likvidacionog upravnika i usvaja likvidacione bilanse i izveštaje likvidacionog upravnika;
10) odlučuje o sticanju sopstvenih udela;
11) odlučuje o zahtevu za istupanje člana društva;
12) odlučuje o pokretanju spora za isključenje člana društva;
13) odlučuje o povlačenju i poništenju udela;
14) daje prokuru;
15) odlučuje o pokretanju postupka i davanju punomoćja za zastupanje društva u sporu sa prokuristom, kao i u sporu sa direktorom,
16) odobrava ugovor o pristupanju novog člana i daje saglasnost na prenos udela trećem licu u slučaju iz člana 167. Zakona o privrednim društvima;
17) odlučuje o statusnim promenama i promenama pravne forme;
18) daje odobrenje na pravne poslove u kojima postoji lični interes, u skladu sa članom 66. Zakona o privrednim društvima;
19) daje saglasnost na sticanje, prodaju, davanje u zakup, zalaganje ili drugo raspolaganje imovinom velike vrednosti u smislu člana 470. Zakona o privrednim društvima;
20) donosi poslovnik o svom radu;
21) vrši druge poslove i odlučuje o drugim pitanjima, u skladu sa ovim zakonom i osnivačkim aktom.

1.2. Način rada

Član 25

Sednice skupštine mogu biti redovne i vanredne.

član 26

1.3. Sazivanje sednice

Sednicu skupštine saziva direktor.

Sednica skupštine obavezno se saziva kada to u pisanom obliku zahtevaju članovi društva koji imaju ili zastupaju najmanje 20% glasova.

Ako direktor ne sazove sednicu skupštine u roku od tri dana od dana prijema zahteva iz prethodnog stava ovog člana, tako da dan održavanja sednice bude najkasnije 15 dana od dana prijema zahteva, podnosioci tog zahteva mogu sami sazvati sednicu skupštine u roku od osam dana od dana isteka tog roka za održavanje sednice skupštine.

član 27

1.4. Mesto održavanja sednice

Sednica skupštine društva održava se u mestu sedišta društva.

član 28

1.5. Obaveštenje i dnevni red

Sednica skupštine saziva se pisanim pozivom upućenim svakom članu društva na adresu člana društva iz evidencije podataka o članovima društva, a poziv se smatra dostavljenim danom slanja preporučene pošiljke poštom.

Poziv za sednicu dostavlja se svakom članu društva najkasnije osam dana pre dana održavanja sednice skupštine.

Poziv za sednicu sadrži naročito:

1) dan slanja poziva;

2) vreme i mesto održavanja sednice;

3) predlog dnevnog reda sednice, sa jasnom naznakom o kojim tačkama dnevnog reda se predlaže da skupština donese odluku;

4) materijale za sednicu.

Na sednici se može raspravljati i odlučivati o pitanjima na dnevnom redu, a o drugim pitanjima samo ako svi članovi prisustvuju sednici i ako se nijedan član tome ne protivi.

član 29

1.6. Održavanje sednice bez sazivanja

Sednica se može održati i bez sazivanja ako joj prisustvuju svi članovi društva.

član 30

1.7. Punomoćje za glasanje

Član društva ima pravo da putem pisanog punomoćja ovlasti određeno lice da u njegovo ime učestvuje u radu skupštine društva, uključujući i pravo da u njegovo ime glasa (punomoćje za glasanje).

Punomoćje iz stava 1 ovog člana mora biti overeno u skladu sa Zakonom kojim se uređuje overa potpisa.

Punomoćnik iz stava 1. ovog člana može biti svako poslovno sposobno lice.

član 31

1.8. Kvorum

Kvorum za sednicu skupštine čini obična većina od ukupnog broja glasova članova društva.

Ako se sednica skupštine nije mogla održati zbog nedostatka kvoruma, ponovo se saziva sa istim predloženim dnevnim redom najranije deset dana a najkasnije 30 dana od dana kada je sednica trebalo da bude održana (ponovljena sednica).

član 32

1.9. Način rada skupštine

Skupština može doneti poslovnik kojim bliže utvrđuje način rada i odlučivanja u skladu sa Zakonom o privrednim društvima i ovim osnivačkim aktom.

Sednicom skupštine predsedava predsednik skupštine kogeg bira skupština na prvoj sednici skupštine nakon promene pravne forme, sa mandatom od godinu dana.

član 33

1.10. Zapisnik

Svaka odluka skupštine društva unosi se u zapisnik koji vodi predsednik skupštine, odnosno zapisničar ako ga imenuje predsednik skupštine.

Predsednik skupštine je odgovoran za uredno sačinjavanje zapisnika.

Zapisnik sadrži:

1) mesto i dan održavanja sednice;

2) ime lica koje je vodilo zapisnik;

3) sažeti prikaz rasprave po svakoj tački dnevnog reda;

4) rezultat glasanja po svakoj tački dnevnog reda po kojoj je skupština odlučivala, kao i način glasanja svakog prisutnog člana društva;

5) i druge potrebne elemente.

Sastavni deo zapisnika čini spisak lica koja su učestvovala u radu sednice skupštine.

Zapisnik potpisuju predsednik skupštine i zapisničar ako je određen na odnosnoj sednici skupštine.

Ako lice koje je učestvovalo u radu sednice ima primedbe na zapisnik, lice koje vodi zapisnik će to konstatovati u zapisniku.

član 34

1.11. Većina za odlučivanje

Skupština donosi odluke običnom većinom glasova prisutnih članova koji imaju pravo glasa .

Skupština odlučuje većinom od dve trećine od ukupnog broja glasova svih članova društva o:

1) povećanju ili smanjenju osnovnog kapitala;

2) statusnim promenama i promenama pravne forme;

3) donošenju odluke o likvidaciji društva ili podnošenju predloga za pokretanje stečaja;

4) raspodeli dobiti i načinu pokrića gubitka;

5) sticanju sopstvenih udela društva.

Skupština jednoglasno odlučuje o obavezi članova na dodatne uplate, kao i o vraćanju tih uplata.

član 35

Telefonske sednice, pisano glasanje i odlučivanje bez sednice

Sednice skupštine mogu se održavati korišćenjem konferencijske veze ili druge audio i vizuelne komunikacijske opreme, tako da sva lica koja učestvuju u radu sednice mogu da međusobno istovremeno komuniciraju.

Smatra se da su lica koja na ovaj način učestvuju u radu sednice lično prisutna.

Član društva može glasati i pisanim putem, i u tom slučaju, za potrebe izračunavanja kvoruma, smatra se da taj član društva prisustvuje sednici.

Svaka odluka može se doneti i van sednice, ako je potpišu svi članovi društva sa pravom glasa po tom pitanju.

član 36

1.12. Način glasanja

Glasanje na sednici skupštine društva je javno.

član 37

1.13. Isključenje prava glasa

Član društva ne može glasati u skupštini kad se donosi odluka o:

1) njegovom oslobađanju od obaveza prema društvu, ili o smanjenju tih obaveza;

2) njegovom istupanju ili isključenju iz društva;

3) pokretanju ili odustajanju od spora protiv njega i angažovanju punomoćnika društva za zastupanje u tim slučajevima;

4) odobravanju poslova između njega i društva u skladu sa članom 66. ovog zakona;

5) u drugim slučajevima određenim Zakonom o privrednim društvima.

Član društva ne može glasati u skupštini ni kada se odlučuje o pitanjima iz stava 1. tač. 1, 3) i 4) ovog člana ako se odluke odnose na lica koja su povezana sa tim članom društva u smislu člana 62. Zakona o privrednim društvima.

Glasovi člana društva čije je pravo glasa isključeno ne uzimaju se u obzir prilikom utvrđivanja kvoruma za odlučivanje o pitanjima iz st. 1. i 2. ovog člana.

Prisustvo drugih lica sednici

Sednicama skupštine dužan je da prisustvuje direktor društva

član 38

2. Direktor

Društvo ima direktora koji je zakonski zastupnik društva.

Direktor se registruje u skladu sa zakonom o registraciji.

2.1. Imenovanje direktora

Direktora imenuje skupština.

Odlukom skupštine mogu se odrediti uslovi koje neko lice treba da ispunjava da bi bilo imenovano za direktora.

2.2. Razrešenje i ostavka direktora

Skupština, razrešava direktora, pri čemu je dužna da navede razloge za razrešenje.

2.3. Zastupanje

Direktor zastupa društvo prema trećim licima u skladu sa osnivačkim aktom, odlukama skupštine društva.

2.4. Zastupanje društva u sporu sa direktorom

Direktor ne može izdati punomoćje za zastupanje niti zastupati društvo u sporu u kojem je suprotna strana on ili sa njim povezano lice.

U slučaju iz prethodnog stava, punomoćje izdaje skupština.

2.5. Vođenje poslova društva

Direktor vodi poslove društva u skladu sa osnivačkim aktom i odlukama skupštine.

Direktor obavlja sve poslove koji nisu u nadležnosti skupštine.

2.6. Odgovornost za poslovne knjige, finansijske izveštaje i vođenje evidencije o odlukama skupštine

Direktor odgovara za uredno vođenje poslovnih knjiga društva.

Direktor odgovara za tačnost finansijskih izveštaja društva.

Direktor je u obavezi da vodi evidenciju o svim donetim odlukama skupštine, u koju svaki član društva može izvršiti uvid tokom radnog vremena društva.

2.7. Obaveza izveštavanja

Na obavezu direktora da izveštava skupštinu, shodno se primenjuju odredbe člana 399. Zakona o privrednim društvima.

Direktor društva je dužan da bez odlaganja obavesti svakog člana društva koji ima udeo koji predstavlja najmanje 10% osnovnog kapitala o nastalim vanrednim okolnostima koje mogu biti od značaja za stanje ili poslovanje društva.

2.8 Naknada za rad direktora

Naknadu za rad direktora regulisaće se posebnim ugovorom između imenovanog direktora i skupštine društva.

član 39

Usvajanjem ovog Osnivačkog akta razrešava se dužnosti predsednika Upravnog odbora Dimitrijević Lazar iz Šida, Save Šumanovića 127,JMBG:1804954890037, kao i dosadašnji članovi Upravnog odbora društva, i to:
1. Đokić Mica iz Šida, Masarikova 68, JMBG 0312960895012,
2. Dragan Čubrilo iz Novog Sada, Balzakova 30, JMBG 2308946800025,
3. Vladimir Varmeđa iz Šida, Zmaj Jovina 58 , JMBG 2612955890046.

XV DEOBA DOBITI

član 40

Članovi društva učestvuju u deobi dobiti društva srazmerno svojim ulozima, u skladu sa godišnjim obračunom društva.

XVI ODGOVORNOST ZA OBAVEZE I SNOŠENJE RIZIKA

član 41

Imovinu društva čine ulozi članova društva *(osnovni kapital)*.
Društvo odgovara za svoje obaveze celokupnom svojom imovinom.
Članovi ne odgovaraju za obaveze društva osim do iznosa neunetog uloga u imovinu društva.

XVII ISTUPANJE I ISKLJUČENJE ČLANA IZ DRUŠTVA

1.Istupanje člana

član 42

Član društva može istupiti iz društva iz opravdanih razloga utvrđenih Zakonom.
Opravdanost razloga ocenjuju članovi društva na sednici Skupštine.
Ako se ostali članovi društva ne saglase sa istupanjem člana iz društva, član koji istupa može protiv društva pokrenuti postupak pred nadležnim sudom.

2. Isključenje člana

član 43

Skupština društva može, većinom od ukupnog broja glasova, doneti odluku o isključenju pojedinog člana društva ako taj član ne ispuni obaveze utvrđene Zakonom i ovim ugovorom ili iz drugih opravdanih razloga utvrđenih Zakonom.

XVIII PRESTANAK DRUŠTVA

član 44

Društvo prestaje u slučajevima i po osnovima propisanim Zakonom.

XVIII PRELAZNE I ZAVRŠNE ODREDBE

član 45

Na sva pitanja koja nisu regulisana ovim Osnivačkim aktom, primenjuju se neposredno odredbe Zakona.

član 46

U slučaju bilo kakvog spora između članova društva, na osnovu ili u vezi ovog ugovora, članovi društva će nastali spor rešiti sporazumno.
Za spor koji se ne može rešiti sporazumno,članovi društva prihvataju nadležnost suda prema sedištu društva.

član 47

Usvajanjem ovog Osnivačkog akta prestaju da važe dosadašnja opšta pravna akta koja imaju karakter osnivačkog akta.
Sva opšta akta društva će se usaglasiti u roku od 3 meseca od dana usvajanja ovog Osnivačkog akta.

član 48

Usvajanjem ovog Osnivačkog akta Društvo je usaglasilo svoj osnivački akt u skladu sa zakonom o privrednim društvima (Sl.glasnik RS br. 36/2011).

Direktor Društva:

Đavor Žderić

Друштво за пројектовање и инжењер...
ШИДПРОЈЕКТ доо ШИД
Број: 553/25
Дана: 27. 03. 2025. год.

Република Србија
МИНИСТАРСТВО ГРАЂЕВИНАРСТВА, САОБРАЋАЈА И ИНФРАСТРУКТУРЕ
Број: 001135760 2025 14810 006 000 000 001
Датум: 14.03.2025.г.
Немањина 22-26, Београд

На основу члана 23. Закона о државној управи („Службени гласник РС“, бр. 79/2005,101/2007, 95/2010, 99/2014, 47/2018 и 30/2018-др.закон), члана 25. став 1. Закона о Влади („Службени гласник РС“ бр. 55/2005, 71/2005-испр, 101/2007, 65/2008, 16/2011, 68/2012-Одлука УС, 72/2012, 7/2014-Одлука УС, 44/2014 и 30/2018 - др. закон), одлуке председника Владе Републике Србије број 119-00-00117/2024-01, од 25.11.2024. године и члана 36. став 5. Закона о планирању и изградњи („Службени гласник РС“, бр. 72/09, 81/09 – исправка, 64/10 – одлука УС, 24/11, 121/12, 42/13 – одлука УС, 50/13 – одлука УС, 98/13 – одлука УС, 132/14, 145/14, 83/18, 31/19, 37/19 – други закон, 9/20, 52/21 и 62/23), поступајући по захтеву ŠIDPROJEKT DOO ŠID из Шида, ул. Кнеза Милоша бр. 2, министар за јавна улагања, доноси:

Р Е Ш Е Њ Е

I **„ŠIDPROJEKT DOO ŠID“**, из Шида, улица Кнеза Милоша број 2, матични број: 08144486, ПИБ: 100928060, **ИСПУЊАВА УСЛОВЕ** за обављање стручних послова израде просторних и урбанистичких планова.

II **„ŠIDPROJEKT DOO ŠID“**, из Шида, улица Кнеза Милоша број 2, матични број: 08144486, ПИБ: 100928060 **СЕ УПИСУЈЕ у Регистар правних лица и предузетника за обављање послова израде просторних и урбанистичких планова**.

III **ИЗДАЈЕ СЕ** привредном субјекту именованом у ставу **I** диспозитива, лиценца - „Б категорија“, број лиценце: 012Б02/25 за израду просторног плана подручја посебне намене, просторног плана јединице локалне самоуправе, генералног урбанистичког плана, плана генералне регулације, плана детаљне регулације и урбанистичко-техничких докумената.

IV Трошкове поступка у износу од 816.481,00 динара сноси **„ŠIDPROJEKT DOO ŠID“**.

V Ово Решење је коначно даном достављања и важи две године од дана издавања.

О б р а з л о ж е њ е

Чланом 23. Закона о државној управи („Службени гласник РС“, бр. 79/2005,101/2007, 95/2010, 99/2014, 47/2018 и 30/2018-др.закон) прописано је да министар представља министарство, доноси прописе и решења у управним и другим појединачним стварима и одлучује о другим питањима из делокруга министарства.

Одредбом члана 25. став 1. Закона о Влади („Службени гласник РС“ бр. 55/2005, 71/2005-испр, 101/2007, 65/2008, 16/2011, 68/2012-Одлука УС, 72/2012, 7/2014-Одлука УС, 44/2014 и 30/2018 - др. закон) прописано је да овлашћења министра коме је престао мандат врши члан Владе кога председник Владе овласти.

Дана 25.11.2024. године председник Владе Републике Србије донео је Одлуку број 119-00-00117/2024-01, којом је министра за јавна улагања овластио да врши функцију министра грађевинарства, саобраћаја и инфраструктуре.

Привредни субјект **„ŠIDPROJEKT DOO ŠID“**, из Шида, улица Кнеза Милоша број 2, матични број: 08144486, ПИБ: 100928060, поднео је, дана 12.06.2024. године, Агенцији за просторно планирање и урбанизам Републике Србије, захтев за издавање лиценце за израду докумената просторног и урбанистичког планирања - „Б категорија“, а потом и допуну захтева дана 20.02.2025. године.

Чланом 36. став. 4. Закона о планирању и изградњи („Службени гласник РС“, бр. 72/09, 81/09 – исправка, 64/10 – одлука УС, 24/11, 121/12, 42/13 – одлука УС, 50/13 – одлука УС, 98/13 – одлука УС, 132/14, 145/14, 83/18, 31/19, 37/19 – други закон, 9/20, 52/21 и 62/23) прописано је да министар надлежан за послове планирања и изградње образује комисију за утврђивање испуњености услова за обављање стручних послова израде просторних и/или урбанистичких планова, а ставом 5. да министар надлежан за послове планирања и изградње доноси решење о испуњености услова за обављање стручних послова израде просторних и/или урбанистичких планова и упису у Регистар правних лица и предузетника за обављање послова израде просторних и урбанистичких планова.

Решењем број 000110356 2025 14810 006 000 012 002 од 24.01.2025. године образована је Комисија за утврђивање испуњености услова за обављање стручних послова израде просторних и урбанистичких планова (у даљем тексту: Комисија).

Комисија је на седници одржаној дана 07.03.2025. године утврдила да је подносилац захтева уз захтев приложио:

1. Фотокопију извода о регистрацији привредног субјекта Агенције за привредне регистре Републике Србије,
2. Списак запослених односно радно ангажованих лица (**32 лица**),
3. Списак лица која имају личне лиценце (**6 лица**),
4. Доказ о радном статусу за **17** запослених/радно ангажованих лица (фотокопија одговарајућег М обрасца и Уговора о раду/Уговора о радном ангажовању),
5. Фотокопију личне лиценце издате од Инжењерске коморе Србије/Решења о издавању лиценце и фотокопију Потврде о важењу лиценце за свако лице са активном личном лиценцом просторног планера, лиценцом архитекте урбанисте или лиценцом урбанисте,
6. Доказ о уплати Тарифе стварних трошкова за услуге издавања лиценци за лица која испуњавају услове за израду докумената просторног и урбанистичког планирања - „Б категорија“, и
7. Изјаву којом се подносилац захтева изричито изјашњава да ли ће сам прибавити податке о чињеницама о којима се води службена евиденција.

На основу достављене документације и увидом у јавно доступне податке Комисија је утврдила да је:

1. **„ŠIDPROJEKT DOO ŠID“**, из Шида, улица Кнеза Милоша број 2, уписан у регистар привредних субјеката Агенције за привредне регистре Републике Србије, матични број: 08144486, ПИБ: 100928060, шифра и назив делатности: 7112- Инжењерске делатности и техничко саветовање;
2. Код подносиоца захтева запослено и радно ангажовано:
   - **17 лица са стеченим високим образовањем** на нивоу еквивалентном академским студијама, односно струковним студијама обима од најмање 300 ESPB, **одговарајуће струке** (инжењери архитектуре, грађевинарства, шумарства и дипломирани просторни планер), и
   - **6 лица са личном лиценцом**, од којих **1 лице** са активном лиценцом просторног планера ознаке **ПП 01-01** и активном лиценцом одговорног урбанисте ознаке **УП 02, 1 лице** са активном лиценцом одговорног урбанисте ознаке **УП 02, 2 лица** са активном лиценцом одговорног урбанисте ознаке **УП 02-02** и **2 лица** са активном лиценцом архитекте урбанисте ознаке **УП 02** ;

3. Подносилац захтева извршио уплату износа од **816.481,00 динара (РСД)** на рачун Агенције за просторно планирање и урбанизам Републике Србије, а у складу са Одлуком о утврђивању Тарифе стварних трошкова за услуге издавања лиценци за лица која испуњавају услове за израду докумената просторног и урбанистичког планирања број 3475/2024-01 од 17.09.2024. године, на коју је Влада Републике Србије дала сагласност Решењем 05 број 350-9984/2024 од 24.10.2024. године и која је ступила на снагу објављивањем у „Службеном гласнику РС“ број 88/2024 од 07.11.2024. године.

Налазећи да је подносилац захтева поднео сву потребну документацију и доказе предвиђене одредбама Закона о планирању и изградњи и одредбама Правилника о критеријумима за израду докумената просторног и урбанистичког планирања, врстама лиценци за правна лица, као и начину и поступку издавања и одузимања лиценци („Службени гласник РС“, бр. 37/2024), Комисија је на основу увида, анализе и провере истих сачинила налаз у коме је констатовала да су испуњени услови за издавање лиценце и предложила доношење Решења о испуњености услова за обављање стручних послова израде просторних и/или урбанистичких планова и издавање лиценце - „Б категорија“ подносиоцу захтева **„ŠIDPROJEKT DOO ŠID“**, из Шида, улица Кнеза Милоша број 2, матични број: 08144486, ПИБ: 100928060.

На основу достављеног налаза Комисије и свега напред наведног, одлучено је као у диспозитиву.

Упутство о правном средству: Ово решење је коначно у управном поступку и против њега се не може изјавити жалба, али се може покренути управни спор тужбом код Управног суда Србије у року од 30 дана од дана достављања.

По Одлуци председника Владе
да врши овлашћења министра
грађевинарства, саобраћаја и
инфраструктуре
Број 119-00-00117/2024-01
од 25.11.2024. године

МИНИСТАР ЗА ЈАВНА УЛАГАЊА

Дарко Глишић

Достављено:

- подносиоцу захтева;
- Агенцији за просторно планирање и урбанизам Републике Србије;
- надлежној инспекцији;
- архиви.

РЕШЕЊЕ О ОДРЕЂИВАЊУ ОДГОВОРНОГ УРБАНИСТЕ

На основу Закона о планирању и изградњи („Службени гласник РС“ бр. 72/09, 81/09 – исправка, 64/10 – Одлука УС, 24/11, 121/12, 42/13 – Одлука УС, 50/13 – Одлука УС, 98/13 – Одлука УС, 132/14, 145/14, 83/2018, 31/2019, 37/2019, 9/20, 52/21, 62/23 и 91/25), и одредби Правилника о садржини, начину и поступку израде докумената просторног и урбанистичког планирања (“Службени гласник РС”, бр. 32/2019 и 47/25.), као:

О Д Г О В О Р Н И У Р Б А Н И С Т А

за израду Урбанистичког пројекта за урбанистичко-архитектонску разраду локације за изградњу базе (пункта) за одржавање ДП IA реда број 2 у зони петље "Паковраће", на км 131+231 деонице 2085 Паковраће (веза ДП IA реда број 2) на кп бр. 619/2, 620/1, 621/1 КО Паковраће, Град Чачак**,** одређује се:

Данијела Мирковић, дипл.инж.арх.

Лиценца Икс бр**. 200 0887 06**

Обрађивач: «ШИДПРОЈЕКТ» ДОО,

Одговорно лице/заступник: Сања Спасојевић, дипл.инж.арх.

Печат: Потпис:

Број документације: 4125 – УП

Место и датум: Шид, 2026. године

ИЗЈАВА ОДГОВОРНОГ УРБАНИСТЕ

Одговорни урбаниста за израду Урбанистичког пројекта за урбанистичко-архитектонску разраду локације за изградњу базе (пункта) за одржавање ДП IA реда број 2 у зони петље "Паковраће", на км 131+231 деонице 2085 Паковраће (веза ДП IA реда број 2) на кп бр. 619/2, 620/1, 621/1 КО Паковраће, Град Чачак,

Данијела Мирковић, дипл.инж.арх.

И З Ј А В Љ У Ј Е М

- да је пројекат израђен у складу са Законом о планирању и изградњи, прописима, стандардима и нормативима из области изградње објеката и правилима струке;
- да је пројакат израђен у складу са важећом планском документацијом;
- да су при изради пројекта поштоване све прописане и утврђене мере и препоруке за испуњење основних захтева за објекат и да је пројекат израђен у складу са мерама и препорукама којима се доказује испуњеност основних захтева.

Одговорни урбаниста:	Данијела Мирковић, дипл.инж.арх.
Број лиценце:	Лиц.Икс бр 200 0887 06
Лични печат:	Потпис:

Број документације:	41/25 - УП
Место и датум:	Шид, 2026. године

ИНЖЕЊЕРСКА КОМОРА СРБИЈЕ

ЛИЦЕНЦА

ОДГОВОРНОГ УРБАНИСТЕ

На основу Закона о планирању и изградњи и
Статута Инжењерске коморе Србије

УПРАВНИ ОДБОР ИНЖЕЊЕРСКЕ КОМОРЕ СРБИЈЕ
утврђује да је

Данијела М. Карашићевић

дипломирани инжењер архитектуре
ЈМБ 1207971766015

одговорни урбаниста

за руковођење израдом урбанистичких планова и урбанистичких пројеката

Број лиценце

200 0887 06

ПРЕДСЕДНИК КОМОРЕ

Милан Вуковић
дипл. грађ. инж.

У Београду,
26. јануара 2006. године

Број: 02-12/2025-28437
Београд, 03.11.2025. године

На основу члана 13. Статута Инжењерске коморе Србије ("СГ РС", бр. 48/2025) Инжењерска комора Србије издаје

ПОТВРДУ

Којом се потврђује да је Данијела М. Мирковић, дипл. инж. арх.
лиценца број

200 0887 06

Одговорни урбаниста за руковођење израдом урбанистичких планова и урбанистичких пројеката

на дан издавања ове потврде члан Инжењерске коморе Србије, измирио обавезу плаћања чланарине Комори за текућу годину, односно до 17.11.2026. године, као и да му није изречена мера пред Судом части Инжењерске коморе Србије

За председника Инжењерске коморе Србије
По Одлуци Управног одбора
број: 01-634/1-4. од 11.04.2025. године,
овлашћено лице да привремено представља и заступа
Инжењерску комору Србије

М.П.

Председник Управног одбора
Инжењерске коморе Србије

Вељко Бојовић, дипл.простор.план.

8281 –

ИНЖЕЊЕРСКА КОМОРА СРБИЈЕ
Број: 01-1963-426/2020-17
Датум: 10.12.2020. године
Булевар војводе Мишића 37.
Београд

Инжењерска комора Србије, са седиштем у Београду, Булевар војводе Мишића 37, решавајући по захтеву за промену података у Регистру лиценцираних инжењера, архитеката и просторних планера који је поднела Данијела М. Мирковић (Карашићевић), из Шида, ул. Кнеза Милоша бр. 62/1, на основу члана 162. став 4. Закона о планирању и изградњи („Службени гласник РС", бр. 72/09, 81/09 - исправка, 64/10 - УС, 24/11, 121/12, 42/13 - УС, 50/13 - УС, 98/13 - УС, 132/14, 145/14, 83/18, 31/19 и 37/19 – др. закон и 9/20), Уговора о поверавању послова организовања стручног испита, издавања лиценци и вођења регистра закљученог дана 28.02.2020. године са Министарством грађевинарства, саобраћаја и инфраструктуре, члана 41. Правилника о полагању стручног испита у области просторног и урбанистичког планирања, израде технчке документације, грађења и енергетске ефикасности, као и лиценцама за одговорна лица и регистру лиценцираних инжењера, архитеката и просторних планера („Службени гласник РС", бр. 51/2019), као и члана 136. Закона о општем управном поступку („Службени гласник РС", број 18/16 и 95/18 – Аутентично тумачење), доноси

РЕШЕЊЕ

ВРШИ СЕ промена података уписаних у Регистар лиценцираних инжењера, архитеката и просторних планера за Данијелу М. Карашићевић, ЈМБГ 1207971766015, дипломираног инжењера архитектуре из Шида, ул. Кнеза Милоша, бр. 62/1, на тај начин што се уместо презимена Карашићевић уписује презиме Мирковић.

Остали подаци уписани у Регистар лиценцираних инжењера, архитеката и просторних планера (у даљем тексту: Регистар) остају непромењени.

Образложење

Данијела М. Мирковић (Карашићевић), дипломирани инжењер архитектуре из Шида, ул. Кнеза Милоша бр. 62/1, којој су издате лиценца одговорног планера број: 100017411 од 17.03.2011. године; лиценца одговорног урбанисте за руковођење израдом урбанистичких планова и урбанистичких пројеката број: 200088706 од 26.01.2006. године, као и лиценца одговорног пројектанта архитектонских пројеката, уређења слободних простора и унутрашњих инсталација водовода и канализације, број: 300С47405 од 17.11.2005. године, поднела је захтев за промену презимена под којим је уписана у Регистар лиценцираних инжењера, архитеката и просторних планера.

Уз захтев за промену података приложена је следећа документација: копија извода из матичне књиге венчаних, копија лиценце одговорног урбанисте за

руковођење израдом урбанистичких планова и урбанистичких пројеката број: 200088706 од 26.01.2006. године.

Чланом 162. став 4. Закона о планирању и изградњи („Службени гласник РС", бр. 72/09, 81/09 - исправка, 64/10 - УС, 24/11, 121/12, 42/13 - УС, 50/13 - УС, 98/13 - УС, 132/14, 145/14, 83/18, 31/19 и 37/19 – др. закон и 9/20), прописано је да Министарство надлежно за послове грађевинарства, просторног планирања и урбанизма води Регистар лиценцираних инжењера, архитеката и просторних планера, Регистар лиценцираних извођача и евиденцију страних лица која обављају стручне послове. Чланом 3. тачка 9. Уговора о поверавању послова организовања стручног испита, издавања лиценци и вођења регистра закљученог дана 28.02.2020. године са Министарством грађевинарства, саобраћаја и инфраструктуре, Инжењерској комори Србије поверен је посао издавања решења о упису промене података у регистрима, односно евиденцији.

Чланом 41. Правилника о полагању стручног испита у области просторног и урбанистичког планирања, израде технчке документације, грађења и енергетске ефикасности, као и лиценцама за одговорна лица и регистру лиценцираних инжењера, архитеката и просторних планера („Службени гласник РС", бр. 51/2019), између осталог прописано је да у случају измене података на основу којих је донето решење о издавању лиценце, односно издата свечана форама лиценце, промена података у Регистру врши се по службеној дужности након доношења акта којим се потврђује промена података.

На основу свега наведеног одлучено је као у диспозитиву овог решења.

ПОУКА О ПРАВНОМ СРЕДСТВУ: Против овог решења може се изјавити жалба у року од 15 дана од дана његовог уручења.

Доставити:

- Именованој;
- Стручној служби за матичне секције, служби за послове регионалних центара и регионалних одбора, стручне испите и усавршавање;
- Стручној служби за информационе технологије и опште послове.

Председница
Инжењерске коморе Србије

Марица М.

Марица Мијајловић, дипл. инж. арх.

РЕПУБЛИКА СРБИЈА • ИНЖЕЊЕРСКА КОМОРА СРБИЈЕ • БЕОГРАД

Б) ТЕКСТУАЛНИ ДЕО

УВОД

Предмет урбанистичког пројекта је урбанистичко архитектонска разрада локације за изградњу База (Пункт) за одржавање државних путева IA реда број 2 у зони петље "Паковраће", на km 131+231 деонице 2085 Паковраће (веза ДП IA реда број 2) на кп бр. број 619/2, 620/1, 621/1 КО Паковраће, Град Чачак, којим ће се ближе дефинисати услови за изградњу објеката, услови прикључења објеката на инфраструктуру, као и уређење парцеле.

Подносилац захтева за израду Урбанистичког пројекта и Инвеститор је „Путеви Србије“, доо.

1. ПРАВНИ И ПЛАНСКИ ОСНОВ

1.1. ПРАВНИ ОСНОВ

Правни основ за израду Урбанистичког пројекта је:

- Закон о планирању и изградњи („Сл. гласник РС“ бр. 72/09, 81/09 – исправка, 64/10 – Одлука УС, 24/11, 121/12, 42/13 – Одлука УС, 50/13 – Одлука УС, 98/13 – Одлука УС, 132/14, 145/14, 83/18, 31/19, 37/19, 9/20, 52/21 и 62/23);
- Правилник о садржини, начину и поступку израде просторних и урбанистичких планова ("Сл. гласник РС", бр.32/19 и 47/25).
- Правилник о општим правилима за парцелацију, регулацију и изградњу ("Сл. гласник РС", бр.22/2015.).
- Закон о путевима („Сл. гласник РС“, бр. 41/2018 и 95/2018-др.закон и 92/2023-др.закон); и
- Правилник о условима које са аспекта безбедности саобраћаја морају да испуњавају путни објекти и други елементи јавног пута („Сл. гласник РС“, бр. 50/11).

1.2. ПЛАНСКИ ОСНОВ

- Просторни план подручја посебне намене инфраструктурног коридора Београд-Јужни Јадран, деоница Београд Пожега („Службени гласник РС”, бр. 37/2006, 31/2010, 126/2021),

1.2.1. Извод из Просторног плана подручја посебне намене инфраструктурног коридора Београд-Јужни Јадран, деоница Београд Пожега („Службени гласник РС”, бр. 37/2006, 31/2010, 126/2021),

Функционални садржаји

Окончањем изградње аутопута и почетком експлоатације јавља се потреба за формирањем и организовањем служби надлежних за стање на путном правцу. При томе је потребно обратити пажњу на техно-експлоатационе показатеље: услове у саобраћајном току и путне услове. Оправдање за формирање функционалних садржаја проистиче из чињеница: у аутопут су инвестирана значајна средства те је потребно и континуирано одржавање; функционални значај аутопута у путној мрежи не допушта ризик прекида саобраћаја. Услед обавезе за одржањем прописаног нивоа квалитета појединачних употребљених путних елемената формирају се базе за одржавање.

Базе за одржавање, на основу усвојеног линијског система одржавања ауто-пута Београд–Пожега, као основни задатак имају да покривају својим активностима јединичну деоницу ауто-пута. При томе, макролокација предвиђених база треба да задовољи одређене захтеве:

1) близина урбаних насеља;
2) комунална опремљеност (струја, вода, канализација);
3) погодне границе јединичних зона (могућност неометаног окретања комуналних возила, у близини денивелисаних раскрсница);
4) еколошки критеријуми.

Близина урбаних насеља омогућава постављање база за одржавање без капацитета за становање запослених те пружа могућност организовања „кућних дежурства". При томе, и запосленима је омогућено краће време путовања до радног места. Неометан рад базе за одржавање захтева комплетно опремање комуналним инсталацијама. Струја, вода, канализација, грејање, телефон и рачунарске везе предуслов су за успешно функционисање базе.

Границе јединичних зона је потребно да се налазе на местима где је омогућена неометана промена смера кретања возила, без утицаја на услове одвијања саобраћајног тока као и на безбедност свих учесника. Денивелисани укрштаји и платои у оквиру наплатних места представљају погодне предуслове за разграничење јединичних зона.

Активности у оквиру базе за одржавање проузрокују нарушавање животне средине те је потребно избор локације прилагодити и поменутом критеријуму. Пре свега је потребно обратити пажњу на заштиту вода од загађења.

Планиране макролокације база за одржавање су у оквиру или у непосредној близини следећих чворова: Обреновац, Уб, Лајковац, Љиг 1, Љиг 2, Таково, Паковраће. Њиховим позиционирањем у оквиру петљи омогућава се неометано функционисање базе уз истовремено коришћење простора унутар чвора.

По потреби на изграђеним деоницама аутопута могуће је лоцирати и друге базе за одржавање одређених деоница.

У наредној табели дате су и дужине појединих сектора које је предвиђено да наведене базе одржавају у северном и јужном смеру простирања путног правца.

Табела бр. 7. Макролокације база за одржавање путева

Ред.број	Назив чвора	Стационажа чвора (km)	Деонице превасходног одржавања	Дужина по смеру (km)	Укуп. дужина (km)	Укуп. дужина преклапања(km)
1.	Обреновац	16+414	Нови Београд - Сурчин југ - Обреновац Обреновац - Уб	25,166 26,123	51,289	26,123
2.	Уб	42+537	Обреновац - Уб Уб - Лајковац	26,123 12,538	38,661	38,661
3.	Лајковац	55+075	делови планиране нове саобраћајнице Ваљевои делови - Лајковац планираног путног правца Лајковац - Лазаревац - Аранђеловац...			
4.	Љиг	75+390	Уб - Лајковац - Љиг Љиг - Таково	32,853 26,213	59,066	38,751
5.	Љиг	75+390	делови државних путева IБ и II реда			
6.	Таково	101+603	Љиг - Таково Таково - Прељина	26,213 17,319	43,532	26,213
7.	Паковраће	129+136	Прељина - Паковраће Паковраће - Лучани	10,214 13,139	23,353	/

* стационаже добијене на основу доступне техничке документације изведеног стања

Изградња база прати изградњу планираног путног правца. Обавезни садржаји и капацитет базе за одржавање зависе од:

1) просторних карактеристика подручја деонице (географски положај, надморска висина, метеоролошки услови, карактеристике терена);
2) дужине деонице (дужина и укупна површина која се одржава);
3) специфичних карактеристика деонице (дужина и врста мостова, дужина и врста тунела, карактеристике трасе); и
4) дефинисаних стандарда и програма одржавања деонице (зимско одржавање, приоритети).

Доминантни програмски услов за дефинисање и димензионисање садржаја је ниво зимског одржавања. У оквиру база за одржавање потребно је обезбедити следеће садржаје, оквирних вредности појединих капацитета:

1) управна зграда – површине површине **100 m² – 500 m²** ;
2) паркинг простор за возила (возила запослених и посетиоци) – **шест – 25 паркинг места**;
3) покривено складиште – површине 400m² – 700m²;
4) отворено складиште – површине 400m² – 1400m²;
5) магацин соли – **капацитета минимум 400 m3** ;
6) станица за снабдевањем течним горивом – два точиона места (бензин и дизел гориво), резервоари од приближно: 10m³ за бензин и 25m³ за дизел;
7) радионица за одржавање возила и опреме – 2 – 4 радна места са обавезним постојањем радног места са каналом; и
8) гаража са делом за прање возила – 15 – 20 места.

Оријентациона површина потребна за базе за одржавање је минимум 0,8 ha.

Развој информационе и комуникационе технологије створио је предуслове за успешно управљање и контролу саобраћајних токова. Постигнути ефекти вођења корисника и контроле њиховог понашања на будућем аутопутском правцу Е-763 Београд – Пожега зависиће пре свега од степена организованости система контроле и управљања.

2. ОБУХВАТ УРБАНИСТИЧКОГ ПРОЈЕКТА

Урбанистичким пројектом дефинисана је граница обухвата за изградњу База (Пункт) за одржавање ДП IA реда број 2 у зони петље "Паковраће", на km 131+231 деонице 2085 Паковраће (веза ДП IA реда број 2) и обухвата кп бр. 619/2, 620/1, 621/1 КО Паковраће, Град Чачак, у површини од 0,84ha.

Шири обухват УП, односно граница сагледавања односи се на петљу Паковраће, и како она представља једну целину, преузета је из Пројектне документације аутопута Е-763 Београд-Пожега, Сектор II Љиг – Пожега, Деоница Прељина-Пожега, Поддеоница 3, Денивелисана раскрсница Паковраће, коју је израдио Саобраћајни институт ЦИП 2021.год.

Простор који се разрађује овим УП је неизграђен.

База (Пункт) за одржавање ДП IA реда број 2 налази се у зони петље "Паковраће".
Са северне стране Базе (Пункта) налази се ДП IA – аутопут А2, Наплатна станица "Чачак - запад" I Паковраће. Са јужне стране, налази се ДП IA – аутопут А2 – неизграђена делонца. Са западне стране налази се ДП IБ реда број 23. Са источне стране је крак петље ДП IA – аутопут А2, који иде северно према Наплатној станици. Такође, источној страни граничи се са Безименим потоком.

Табела 1: Према подацима са портала “еКатастар непокретности” прикупљени су следећи подаци:

Број парцеле	Улица / Потес	Површина (m^2)	Начин коришћења	Врста земљишта	Облик својине	Власник / Корисник
619/2	Поље	5527	Њива 2. класе	Земљиште у грађ. подручју	јавна	Република Србија 1/1
620/1	Поље	8828	Њива 2. класе	Земљиште у грађ. подручју	јавна	Република Србија 1/1
621/1	Поље	2437	Њива 3. класе	Земљиште у грађ. подручју	јавна	Република Србија 1/1

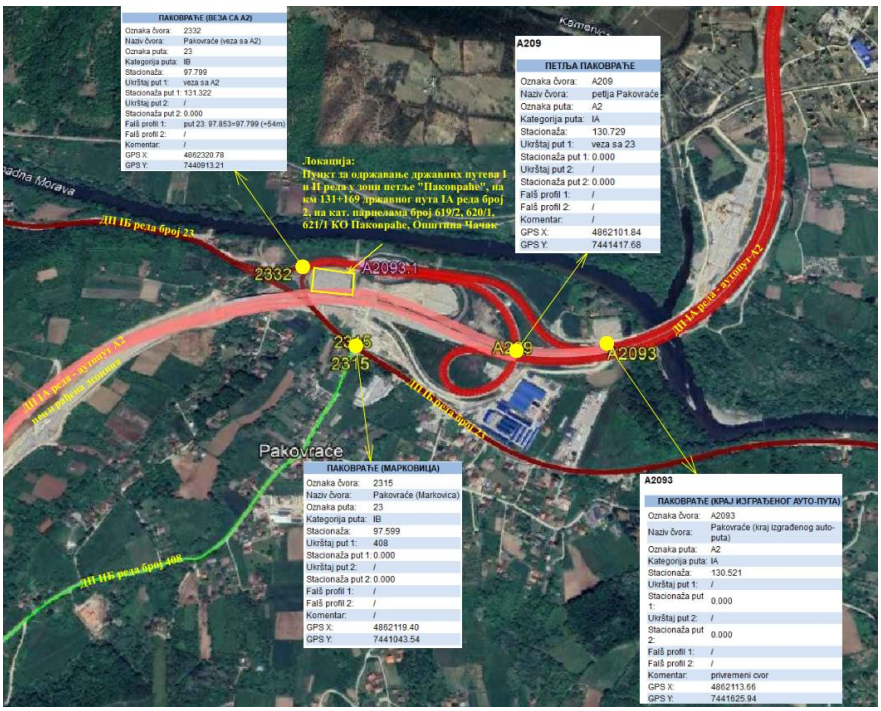

Слика 1: Локација изградње Пункта

3. УСЛОВИ ИЗГРАДЊЕ

3.1. Намена простора и објеката

База (Пункт) за одржавање ДП IA реда број 2 у зони петље "Паковраће", на km 131+231 деонице 2085 Паковраће (веза ДП IA реда број 2), има основну функцију сервисирања свих потребних радова зимског и летњег одржавања државних путева I реда као и за техничке интервенције код поремећаја одвијања саобраћаја због саобраћајних незгода на путевима.

У оквиру Базе (Пункта) планирани су :

- објекат бр. 1 и 2: Гараже за управним делом, П+1;
- објекат бр. 3: Објекат солане - складиште соли и агрегата, П+0;
- објекат бр. 6: Утоварна рампа;
- објекат број 5: дизел електрични резервоар (ДЕА);
- остали пратећи садржаји за потребе инфраструктурног опремања, у складу са достављеним условима, као што су водонепропусни фекални резервоар, шахт са постројењем за повећање притиска, резервоар за противпожарну воду и слично.

У оквиру базе (пункта), планира се изградња саобраћајних површина, пратеће инфраструктуре и саобраћајни прикључак у складу са наменом простора дефинисану важећим плановима вишег реда.

Служба одржавања мора обезбедити прописани ниво квалитета свих елемената, као и континуирано праћење промена у домену одвијања саобраћаја дуж аутопута.

Правила и услови за изградњу објеката функционалних садржаја ауто-пута

База за одржавање државних путева I реда:

У оквиру базе за одржавање треба омогућити истовремено кретање већег броја теретних возила која ће маневрисање вршити унутар релативно малог простора. Већи број објеката у које улазе возила нису проточни, тј. возила из њих излазе кретањем уназад. Да би се омогућило кретање уз што мањи број конфликтних тачака, возила треба усмерити тако да се по ободу комплекса крећу у једном смеру.

Спратна висина објеката:

- П+0, објекат гараже и солане,
- П+1, управни део који је у саставу гараже

Најмања дозвољена међусобна удаљеност слободностојећих објеката износи половину висине вишег објекта, а најмања је 5m.

База за одржавање државних путева **се ограђује по линији грађевинске парцеле или постављена на габиону.** Минимална висина ограде је 1,4m, а максимална 2,2m. Ограда може бити транспарентна, а стубови ограде и ограда морају бити на парцели која се ограђује.

Комплекс мора бити изграђен на једној грађевинској парцели.

Највећи индекс заузетости грађевинске парцеле износи 40.
Највећи индекс изграђености грађевинске парцеле износи 0,6.

- Гараже са управним делом и делом за одлагање саобраћајне сигнализације, (у оквиру гараже се налази и радионица за оправку механизације и складиште опреме и материјала),
- Солана-складиште соли и агрегата;
- Утоварна рампа,
- Саобраћајна површина унутар базе:
  - отворена складишта материјала,
  - простор за одлагање хаварисаних возила
- Паркинг простор за запослене, 9 ПМ

3.2. Нивелација и регулација

Регулационе линије државног пута дефинисане су постојећом границом планиране парцеле Базе (пункта), као граница између две јавне површине, као што је приказано на одговарајућем графичком прилогу.

Грађевинска линија:
Грађевинска линија је дефинисана координатама тачака положаја планираних објеката на парцели Базе (пункта), као што је приказано на графичком прилогу број 2: Регулационо-нивелационо решење локације..

Нивелација
Нивелационо решење условљено је постојећим стањем као и из услова нивелације постојећих објеката. Попречни падови су усмерени од објеката, према новопројектованим линијским решеткама и сливницима.

3.3. Приступ локацији и решење паркирања

Улаз на предметну локацију остварен је преко прикључка који се налази са леве стране у смеру раста стационаже на km 131+231 деонице 2085 Паковраће (веза ДП IA реда број 2) - Наплатна станица "Чачак - запад" Паковраће.

Улазна саобраћајница је ширине око 14.00 m. Улаз/излаз са локације базе (пункта) пројектован је са уливно/ изливним тракама ширине 4.0 m, са радијусима заобљења које задовољавају проходност меродавног возла, P=12 m и P=15 m.

Саобраћајна површина унутар базе (пункта), намењена је кретању возила тако да задовоље проходност (радијуси кривина, нагиби и висине) за меродавно возило.

Ситуационим решењем је обезбеђено кретање возила односно улаз/излаз из објекта уз остварење што мањег броја конфликтних тачака. Сви попречни падови су од будућих објеката.

Због конфигурације трена око базе (пункта) предвиђен је габионски зид. Габионски зид - кош међусобно позивати и створити круту везу. Обавезно је вршити анкеровање истог у тло.
Габионски зид је од ивице коловоза удаљен 2.0 m, где је предвиђена зелена површина.
Габионски зид у зависности од конфигурације терена поставља се у висини до 7.0 m.

<u>Паркирање</u>

Стационарни саобраћај решен је у оквиру парцеле. Усвојен број паркинг места дефинисан је чланом 33, Правилника о општим правилима за парцелацију, регулацију и изградњу („Сл. Гласник РС" бр.22/2015). Правилником је дефинисано да се на сопственој грађевинској парцели мора обезбедити паркинг простор на следећи начин:

- за објекте пословања мин. једно паркинг место на 70 m^2 корисног простора,
- за складишне објекте и магацине мин. једно паркинг место на 200 m^2 корисног простора;

Тако да је у оквиру базе (пункта) потребно:

- за управни део, П+Г, укупно 166,17м2/70m^2=2,4ПМ
- <u>за објекат солане , П+0, укупно 206м2/200 m^2= 1ПМ</u>

Укупно: 4ПМ

У оквиру базе (пункта) предвиђено је 9ПМ, што је више од потребног броја.

Паркинг је пројектован за 9 ПМ, димензије паркинг места су 2.5 x 5.5 m.

Паркинг простор је приказан на графичком прилогу 2.Регулационо – нивелационо решење локације.

4. НУМЕРИЧКИ ПОКАЗАТЕЉИ

Табела 2: Биланс површина

Биланс површина		**ha**	**%**
Укупна површина обухвата УП:		**0,84**	**100**
База (Пункт) за одржавање ДП IA реда број 2	Саобраћајне површине унутар базе	0,39	46,42
	Површине за паркирање	0,01	1,19
	Зеленило	0,28	33,33
	Поплочање	0,02	2,38
	Рампе	0,01	1,19
	Површине под објектима – Пункт	0,09	10,71
	Габион и канали	0,04	4,76

Табела 3: Габарит и спратност објеката Базе (Пункта)

ОБЈЕКАТ		Спратност	Габарит	Бруто површина у основи	Бруто развијена површина
1, 2	Објекат гараже са управним делом	П+1	38,15 x 14,45m	546,98 m^2	708,53 m^2
3	Солана	П	24.25 x 8.50	206,12m^2	206,12m^2
5	Плато за агрегат	/	4.00x3.00	12,00m^2	12,00m^2
			УКУПНО:	765,10m^2	926,65m^2

Табела 4: Табела остварених урбанистичких параметара

Урбанистички параметри	**Остварено УП-ом**
Површина парцеле Базе	**0,84ha**
Индекс заузетости	**9,1%**
Индекс изграђености	**0,1**
Проценат зеленила унутар Пункта	**33,33%**
Спратност	П+0 до +П+1
Грађевинска линија дефинисана координатама тачака положаја новопланираних објеката	/
Паркирање	**9пм**
Висина венца (гаража/солана)	**+6,06м /+4,77**

БРГП надземно	765,10m^2
БРГП развијена	926,65m^2

5. НАЧИН УРЕЂЕЊА СЛОБОДНИХ И ЗЕЛЕНИХ ПОВРШИНА

5.1. Зелене површине

У оквиру базе (пункта) за одржавање државних путева планира се озелењавање са лишћарима високог у комбинацији са четинарима средњег раста, као и декоративним врстама жбуња и дрвећа који имају минималне захтеве за одржавањем.

Травњаке реализовати сетвом семена травне смеше отпорне на гажење.

На нашим подручјима сматрају се инвазивним следеће врсте: циганско перје , јасенолисни јавор, кисело дрво, багремац, западни копривић,пенсилвански длакави јасен, трновац, жива ограда, петолисни бршљан, касна сремза, јапанска фалопа, сибирски брест.

Слободне површине у оквиру ограђеног комплекса су предвиђене за паркирање возила и за манипулативне саобраћајнице.

5.2. Ограђивање

Предвиђено је ограђивање оградом висине 200cm.

6. НАЧИН ПРИКЉУЧЕЊА НА ИНФРАСТРУКТУРНУ МРЕЖУ

Планирано прикључење објекта на предметној парцели је на инсталације водовода, канализације, електроенергетску мрежу и мрежу електронских комуникација, а уз сагласност и по условима надлежних органа и институција. Све неопходне прикључке извести према важећим техничким прописима и према потребама Инвеститора. Услови ималаца јавних овлашћења који су достављени за израду урбанистичког пројекта садрже податке о оријентационим трасама и могућности прикључења. Приликом израде техничке документације дефинисаће се тачан положај постојећих инсталација и начин прикључења и вођења инсталација на предметном простору складу да условима за пројектовање и прикључење који ће се исходовати у поступку обједињене процедуре приликом прибављања локацијских услова.

6.1. Саобраћајна инфраструктура

Улазна саобраћајница је ширине око 14.00 m. Улаз/излаз са базе (пункта) пројектован је са уливно/ изливним тракама ширине 4.0 m, са радијусима заобљења које задовољавају проходност меродавног возла, P=12 m и P=15 m.

Возила која долазе из правца наплатне станице и планирају улаз на базу (пункт), исто остварују десним скретањем, кретајући се преко кружног тока, до базе (пункта); забрањено

је лево скретање након наплатне станице. Како је је предметна база (пункт) планиран за одржавање аутопута, дозвољено је искључиво десно скретање на трасу државног пута;

У оквиру Базе (Пункта) пројектован је паркинг простору. Паркинг је пројектован за 9 ПМ, димензије паркинг места су 2.5 x 5.0 m. Паркинг је оивичен са бетонским ивичњацима 18/24 cm, док је испред паркинга постављен ивичњак 24/18 cm са узвишењем од +6 cm. Завршни коловозна конструкција паркинга је од бехатон плоча d = 8 cm. Око објекта гараже и управног објекта, као и око објекта солане пројектован је тротоар од 1.0 - 1.1 m од бехатон плоча д = 6 cm. Тротоар је оивичен бетонским ивичњацима 12/18 cm са узвишењем од +9 cm. Испред улаза у управни објекат пројектована је бетонска рампа у ширини улаза око 4.02 m. Испред улаза у гараже и улаза у солану пројектована је бетонска рампа, ширине 2.0 m, са нагибом од око 8.5 %. Пројектован је бетонски плато, за потребе ДЕА. Завршна коловозна конструкција саобраћајница је асфалт бетон, који је оивичен бетонским ивичњацима 18/24 cm са узвишењем од +12 cm. Укупна површина асфалтног коловоза је око 3881 m2.

Општи услови за постављање инсталација уз трасу државног пута:

- траса инсталација мора се пројектно усагласити са постојећим инсталацијама поред и испод државних путева;

Услови за подземно укрштање инсталација са путем:

- да се укрштање са путем предвиди искључиво механичким подбушивањем испод трупа пута, управно на пут, у прописаној заштитној цеви,
- заштитна цев мора бити пројектована на целој дужини између крајњих тачака попречног
- профила пута увећана за по 3,00 m са сваке стране, односно 3,00 m од ограде аутопута,
- минимална дубина предметних инсталација и заштитних цеви од најниже коте коловоза до горње коте заштитне цеви износи 1,50 m,
- минимална дубина предметних инсталација и заштитних цеви испод путног канала за одводњавање (постојећег или планираног) од коте дна канала до горње коте заштитне цеви износи 1,20 m;

Услови за паралелно вођење инсталација са путем:

- инсталације морају бити постављене минимално 3,00 m од крајње тачке попречног профила пута (ножице насипа трупа пута или спољње ивице путног канала за одводњавање), односно 3,00 m од ограде аутопута,
- не дозвољава се вођење инсталација по банкини, по косинама усека или насипа, кроз јаркове и кроз локације које могу бити иницијалне за отварање клизишта;
- испод колских прилаза и саобраћајних прикључака планирати постављање инсталација кроз заштитну цев,
- инсталације планирати тако да не угрожавају постојећу саобраћајну сигнализацију, опрему пута, одводњавање и одржавање државног пута,

Услови за вођење надземних инсталација у односу на пут:

- стубове планирати изван заштитног појаса државног пута, а у случају да је висина стуба већа од прописане ширине заштитног појаса државног пута, растојање

предвидети на минималној удаљености за висину стуба, мерено од границе путног земљишта,

- обезбедити сигурносну висину од 7,00 m мерено од највише коте коловоза до ланчанице, при најнеповољнијим температурним условима.

6.2. Водоводна мрежа

Према условима ЈКП за водовод и канализацију „Водовод“ Чачак, бр. 3829-12/160 од 19.09.2024. године, постоје технички услови за прикључење планираног објекта на водоводну мрежу. Нови објекат се може прикључити на постојећу мрежу водовода ТПЕ Ø100mm на територији МЗ “Паковраће” - град Чачак.
Водоводна мрежа од постојеће мреже до предметног комплекса није предмет овог пројекта.

Спољна водоводна мрежа предметног комплекса је пројектована од ПЕХД ДН32mm(25mm) цеви, за радне притиске од 10 бара, (серија цеви ИСО- С8).
Спољна хидрантска мрежа је пројектована у облику прстена од ПЕХД ДН110mm цеви, за радне притиске од 10 бара (серија цеви ИСО- С8). Укупна количина воде потребна за заштиту објеката комплекса од пожара преузета је из Елабората заштите од пожара. Према намени и величини објекта потребна количина воде за гашење пожара хидрантском мрежом износи 10 л/с (рад једног спољашњег и два унутрашња хидранта 5 l/s + 2x2.5 l/s).

На новопројектованој хидрантској мрежи предвиђено је постављање надземних противпожарних хидраната у складу са важећим Правилником о техничким нормативима за инсталације хидрантске мреже за гашење пожара (Службени гласник РС“ бр.3/2018). Усвојен је минимални пречник водоводне мреже у складу са важећим Правилником. Надземни противпожарни хидранати су са затварачем са уградбеном гарнитуром. Испод хидранта и вентила Ø80mm са телескопском уградбеном гарнитуром предвиђена је бетонска анкерна плоча. УП је предвиђено да се поред надземних хидраната ДН80mm, поставе једнокрилни надземни хидрантски ормани. Спољни орман поставити поред хидраната на претходно избетонирану темељну стопу. Орман је опремљен са: цревом Ø52mm дужине 15m, млазницом Ø52mm и кључем за хидрант.

Урбанистичким пројектом је у оквиру предметне парцеле предвиђена изградња водомерне шахте. Према условима ЈКП у случају да је потребно уградити водомер пречника Ø2“ (и већи водомер) обавезна је уградња водомера са мимоводом.

Спајање полиетиленских цеви се врши сучеоним заваривањем, а спајање са фазонским комадима се врши преко туљка са летећом прирубницом. Сви ломови на траси већи од 6˚ се савладавају преко одговарајућих фазонских комада. Сви везни елементи у чворовима су предвиђени од "дуктил" лива, произведени према стандарду ИСО 9001 са епоксидном заштитом.

Траса и дужина пројектоване водоводне мреже је приказана на ситуацији Р=1:500 и подужном пресеку Р=1:100/500.

Водоводна мрежа се води у зеленом појасу а делом и у саобраћајним површинама. Водоводне ПЕ цеви се полажу у ров на збијену постељицу од песка, дебљине д=10 cm.

6.3. Канализација отпадних и атмосферских вода

Како на простору за који се ради Урбанистички пројекат нема изграђене фекалне канализације за прикупљање отпадних вода планиран је полиетиленски ПЕ подземни водонепропусни резервоар одговарајуће запремине (око V=15 m^3), димензионисан према броју запослених особа комплекса. Резервоар ће се празнити у складу са условима надлежне комуналне инспекције.
Канализациона мрежа за отпадне воде пројектована је од тврдог ПВЦ-а, класе крутости СН8, пречника ДН160mm, дужине Л=26.50m.

Атмосферска канализација

За одвођење атмосферске воде са дела саобраћајних површина које се евентуално могу загадити уљима, мастима и нафтним деривтима, планира се посебан систем канализације са сепаратором уља, масти и бензина. Атмосферска вода са саобраћајнице и паркинга прикупља се преко сливника, линијског канала са решетком и преко атмосферске канализационе мреже се одводи до сепаратора и након тога до реципијента Безименог потока, у свему као што је приказано на графичком прилогу број 3. „Приказ саобраћајне и комуналне инфраструктуре са прикључцима на спољну мрежу“, Р = 1: 1000.

6.4. Водопривредни услови

Приликом израде Урбанистичког пројекта, исходовоани су услови Србијавода, број 10710/1 од 06.11.2024.год. који су саставни део документације, и у оквиру којих су дате препоруке о условима за израду овог урбанистичко-техничког документа.

- Предвидети неопходне земљане и хидротехничке радове у циљу заштите од подземних и атмосферских вода. Неопходно је усагласити планиране потребе са Водопривредном основом Републике Србије („Сл. Гласник РС“, број 11/2002), Просторним планом Републике Србије („Сл. Гласник РС“, број 88/2010) и Стратегијом управљања водама на територији Републике Србије до 2034. године („Сл. гласник РС“, број 3/2017). Посебно обратити пажњу када је у питању заштита од вода;
- Према Стратегији управљања водама на територији Републике Србије до 2034. Године препоручени степен заштите за градове од 20 000 до 50 000 становника и значајне индустријске зоне је велика вода ранга 01% (стогодишња велика вода) ;
- За потребе градње на катастарским парцелама у зони обухвата урбанистичког пројекта инвеститор је у обавези да реши имовинско-правне односе;
- Водити рачуна о постојећем водним објектима (и водним актима и техничкој документацији) на начин који ће обезбедити заштиту њихове стабилности и заштиту режима вода;
- Власници и корисници водног земљи и водних објеката су дужни да поштују забране, ограничења права власника и корисника водног земљишта и водних објеката дата у члановима 133, 134, 135, 136 и 139. Закона о водама у којима је између осталог наведено:

    - „Ради очувања и одржавања водних тела површинских и подземних вода и заштитних и других водних објеката, спречавања погоршања водног режима, обезбеђење пролаза великих вода и спровођење одбране од поплава као и заштите животне средине, забрањено је:
        - на водном земљишту градити објекте којима се смањује пропусна моћ корита;

- вађење речног наноса супротно издатој водној сагласности или без водне сагласности;
  - у поплавном подручју градити објекте на начин који омета протицање воде или леда или супротно прописима за градњу у поплавном подручју
  - вршити, без одговарајућих водних аката интервенције у кориту (осигурање обала, преграђивање корита, проширење и продубљење корита и друго);
  - изводити друге радове који би могли да угрозе стабилност и отежавају одржавање регулационих, заштитних и других водних објеката“.

- У непосредном окружењу локације УП, река Западна Морава је нерегулисан водоток без заштитних водних објеката. Безимени поток је регулисан водоток;
- Све планиране радове извести тако да се не погоршава постојећи водни режим и не умањује степен заштите од поплава;
- Пројектним решењем обезбедити одводњавање са локације постојећих и пројектованих објеката;
- За све радове на водном земљишту је претходно прибавити водне услове, сви изграђени - постојећи објекти на водном земљишту, који су планским актом планирани да се задржавају не могу се реконструисати, дограђивати без водних услова надлежног Јавног водопривредног предузећа;
- Техничком документацијом се морају дефинисати техничка решења и технички услови за извођење радова којима се обезбеђује стабилност објеката, спречавају ерозивни процеси у зони постојећих водних и других објеката;
- Техничком документацијом обезбедити такво техничко решење којим се не нарушава квалитет вода водотокова;
- Све објекте треба пројектовати са високим степеном сигурности у погледу заштите од поплава, који подразумева: стабилност свих објеката система у условима наиласка поплавних таласа, заштита приобаља од поплава;
- За заштиту приобаља је меродавна стогодишња велика вода са додатном заштитом – надвишењем од најмање 0,5 метара;
- Није дозвољено вршити, без одговарајућих водних аката, интервенције у кориту (осигурање обала, преграђивање корита, проширење и продубљење корита и друго) и изводити друге радове који би могли да угрозе стабилност и отежавају одржавање регулационих, заштитних и других водних објеката;
- Земљиште дуж водотока може се користити на начин којим се не угрожава спровођење одбране од поплава, и заштита од великих вода, тако да се обухвате прописане забране и ограничења, права и обавезе за кориснике водног земљишта и водних објеката прописане законом;
- Предузети мере за спречавање ерозивних процеса на Безименом потоку у зони изградње базе (пункта);
- Није дозвољено зацевљивање Безименог потока, сва укрштања – прелазе преко потока извести помоћу бетонских стубова и плочастог пропуста. Изградња плочастог пропуста не сме онемогућавати одржавање и чишћење корита Безименог потока;
- Стогодишња велика вода Безименог потока је ZQ1%=252,22mнв до 253,30mнв (до вијадукта аутопута);
- У случају да се јавља дубинска и бочна ерозија у зони обала, мостовских стубова и ослонаца, предвидети техничка решења којима ће се осигурати ослонци и стубови и стабилизовати речно дно узводно и низводно од моста и дуж речног корита, односно докле се осећа негативан хидраулички утицај мостовског сужења на режим отицања вода, наноса и леда о трошку инвеститора моста;
- На свим деоницама где се изводе регулациони радови на водотоку, предвидети стабилизационе прагове, као и заштити радове на осигурању и стабилизацији корита;

- Код укрштања инфраструктурних објеката са водотоцима морају се поштовати следећи принципи и критеријуми:
    - Код подземних укрштања- укопавања истих, ове објекте водити кроз заштитне цеви тако да горња ивица заштитних пеги мора бити на минимум 1,50 m испод нивелете дна нерегулисаних, као и на мин. 1m испод нивелете дна регулисаних корита на местима прелаза,
    - У зонама нерегулисаних водотока- ове објекте планирати што је могуће даље од горњих ивица природних протицаних профила, уз доследну примену потребних техничких мера за очување, како ових објеката, тако и стабилности корита водотока.

6.5. Електроенергетске инсталације

У близини предметног објекта постоји монтажно бетонска трафостаница, у зони наплатне станице, коју је изградио инвеститор ЈП „Путеви Србије“ за своје потребе. Напајање електричном енергијом је планирано из ове ТС подземним ЕЕ каблом према оријентационој траси која је уцртана на графичком прилогу – синхрон план. Тачно место прикључења биће дефинисано приликом израде техничке документације на основу расположивих капацитета и у складу са условима за пројектовање и прикључење.
Такође је превиђен развод у оквиру комплекса кроз кабловску ЕЕ канализацију која се формира од кабловских окана и заштитних цеви.
Укупна максимална снага комплекса не прелази 43,5kW.

6.6. Електронска комуникациона мрежа

На к.п. бр. 619/2 и 621/1 К.О. Паковраће, (у оквиру регулационих линија за предметну локацију) су предвиђен два монтажна или два зидана мини кабловска окна ТК канализације, типа МБ2, унутрашњих димензија 80x80x120cm (Ш x Д x В) која се међусобно повезују са једном ПВЦ цеви Ø110mm.
Између новопројектованих ТК окана и од новопројектованог ТК окна бр. 2 до планираног ОДО ормана кућне ТФ концентрације потребно је положити две РЕ цеви Ø40mm и у обе цеви увући жицу FeZn d=1,5mm.
Новопројектована ТК окна као и 2 планиране РЕ цеви Ø40mm су оријентационо приказани у графичком делу, на цртежу синхрон план.

Развод у оквиру комплекса се планира кроз кабловску ТКМ канализацију која се формира од кабловских окана и заштитних цеви.

6.7. Топловодна инсталација

ИНСТАЛАЦИЈА ГРЕЈАЊА
Грејање управног објекта остварује се топлотном пумпом ваздух/вода као основни извор топлотне енергије смештеним у остави/котларници објекта. Топлотна пумпа ваздух/вода је у инвертер сплит верзији. Састоји се од спољне јединице и унутрашње са хидромодулом у комплету са контролером и собним термостатом.

ИНСТАЛАЦИЈА ХЛАЂЕЊА
Хлађење просторија у објекту врши се коришћењем инвертер сплит система са топлотном пумпом што омогућава догревање просторија у прелазном периоду.

7. ИНЖЕЊЕРСКОГЕОЛОШКИ УСЛОВИ

Планском документацијом за насељено место нису дефинисани инжењерско геолошки услови. Геомеханичка истраживања за ово подручје нису вршена, те не постоје детаљни подаци о геолошким карактеристикама тла. Приликом израде пројектне документације пројектант је обавезан да има податке из геомеханичког елабората у складу са Законом о планирању и изградњи.

8. МЕРЕ ЗАШТИТЕ ЖИВОТНЕ СРЕДИНЕ

МЕРЕ ЗАШТИТЕ ОД ПОЖАРА

Приликом пројектовања вођено положај објекта и унутрашњих саобраћајница планиран је тако да омогући кружно кретање и неометан приступ противпожарном возилу до свих објеката.

На парцели се предвиђа бушење бунара којим ће се обезбедити довољна количина воде за гашење пожара.

За изградњу планираних објеката потребно је придржавање следећих закона и прописа:

- Закон о заштити од пожара („Сл. гласник РС“, број 111/2009, 20/2015, 87/2018 и 87/2018 – др. закон);
- Закон о запаљивим и горивим течностима и запаљивим гасовима („Сл. гласник РС“, број 54/15);
- Правилник о техничким нормативима за приступне путеве, окретнице и уређене платое за ватрогасна возила у близини објеката повећаног ризика од пожара („Сл. гласник СРЈ“, број 8/95);
- Правилник о техничким захтевима за заштиту гаража за путничке аутомобиле од пожара и експлозија(„Сл. лист СЦГ“, број 31/2005);
- Правилник о техничким нормативима за инсталације хидрантске мреже за гашење пожара („Сл. гласник РС“, број 3/18);
- Правилник о техничким нормативима за електричне инсталације ниског напона („Сл. лист СФРЈ“, број 53/88, 54/88 и 28/95)
- Правилник о техничким нормативима за заштиту објекта од атмосферског пражњења („Сл. лист СРЈ“, број 11/96).

Приликом пројектовања, користити негориве материјале и опрему за које се могу обезбедити извештаји и атестна документација од домаћих акредитованих лабораторија и овлашћених институција. Конструкцију објекта пројектовати тако да задовољава прописану сеизмичку отпорност, а елементи конструкције треба да имају степен отпорности који одговара пожарном оптерећењу. (СРПС.У.Ј1.240)

ПРОЦЕНА УТИЦАЈА НА ЖИВОТНУ СРЕДИНУ И УСЛОВИ ЗАШТИТЕ ПРИРОДЕ

Приликом израде пројектно техничке документације, неопходно је придржавати се Закона о процени утицаја на животну средину (Сл. Гласник РС, бр. 94/24).

Ради заштите биодиверзитета околног терена и очувања квалитета ваздуха, подиже се заштитни зелени појас ободним делом комплекса базе према околним површинама.

Предност се даје аутохтоним врстама које су прилагођене локалним педолошким и климатским условима, а избегавају се инвазивне врсте.

МЕРЕ ЕНЕРГЕТСКЕ ЕФИКАСНОСТИ

У циљу обезбеђења ефикасног коришћења енергије и утврђивања испуњености услова енергетске ефикасности зграда, планира се и израда Елабората ЕЕ у складу са Правилником о енергетској ефикасности зграда („Сл. гласник РС“ бр.61/2011).

ОДЛАГАЊЕ ОТПАДА

За одлагање комуналног отпада предвиђени су комунални контејнери од 1,1m^3. Инвеститор је у обавези да склопи уговор са надлежним комуналним предузећем за одвожење отпада. Комунални отпад, папир и ПЕТ амбалажу одлагати у посебне контејнере Простор на који ће се поставити контејнери налази се на чврстој подлози на делу изван манипулативне површине где не угрожавају функционисање саобраћаја, а на начин да је обезбеђен несметан приступ и одвоз смећа.

Положај контејнера је приказан у графичкој документацији.

9. МЕРЕ ЗАШТИТЕ НЕПОКРЕТНИХ КУЛТУРНИХ И ПРИРОДНИХ ДОБАРА

9.1. Природна добра

У обухвату Урбанистичког пројекта нема заштићених подручја за које је спроведен или покренут поступак заштите у складу са Законом о заштити природе. Обухват Урбанистичког пројекта улази у просторни обухват еколошки значајног подручја „Овчарско-Кабларска клисура“ еколошке мреже Републике Србије у складу са Уредбом о еколошкој мрежи. Такође, на простору за који се ради Урбанистички пројекат евидентирано је станиште строго заштићене врсте чичак (Arctium lappa L), која је дефинисана Правилником о проглашењу и заштити строго заштићених и заштићених дивљих врста биљака, животиња и гљива.

Предметно подручје се налази у обухвату подручја од међународног и националног значаја за птице „Овчарско-Кабларска клисура" (IBA – Important Bird Area). Такође, предметно подручје се налази у границама предложеног/потенцијалног Подручја од значаја за Заједницу (proposed Site of Community Importance, pSCI „Овчарско- Кабларска клисура" и у оквиру потенцијалног Подручја посебне заштите (pSPAs) под називом „Овчарско-Кабларска клисура“ еколошке мреже Натура 2000 у складу са прописом Европске уније – Директивом о стаништима (Директива о очувању природних станишта и дивљих биљних и животињских врста / Council Directive 92/43/EEC on the conservation of natural habitats and of wild fauna and flora). Ово подручје је идентификовано у складу са обавезама Републике Србије у процесу приступања Европској унији и она значајно доприносе одржавању или

обнављању у повољном статусу заштите природних станишних типова и врста, и доприносе кохерентности европске еколошке мреже Натура 2000.

У складу са наведеним прописани су следећи услови заштите природе:

1. Забрањено је уништавање и нарушавање станишта као и уништавање и узнемиравање дивљих врста;
2. Потребно је предузети мере којима се обезбеђују спречавање, односно смањење, контрола и санација свих облика загађивања;
3. Унапредити еколошке коридоре унутар грађевинских подручја успостављањем континуитета зелених површина чија структура и намена подржава функције коридора;
4. Прибавити инжењерскогеолошко/геотехничке услове за изградњу објеката како би се у току изградње и касније експлоатације објекта избегла појава инжењерскогеолошких или других деградационих процеса;
5. Комуналну инфраструктуру извести у складу са планираним грађевинским капацитетима и по високим еколошким стандардима. Посебну пажњу обратити на одвод отпадних вода,
6. У свим етапама грађења, обавезно је:
   - градилиште организовати на минималној површини потребној за његово функционисање, а манипулативне површине просторно ограничити,
   - радове изводити у простору градилишта и у складу са грађевинском дозволом, а све етапе радова правовремено пријавити надлежним службама, органима локалне самоуправе и организацијама које су условиле надзор;
   - ниво буке током извођења радова, не сме прећи дозвољене граничне вредности;
   - у току извођења радова градилиште адекватно осветлити, посебно ноћу и у условима смањене видљивости;
   - у току извођења радова максимално очувати и заштити околно земљиште и вредније примерке дендрофлоре (појединачна стабла), који се могу оштетити услед манипулације грађевинским машинама, транспортним средствима или складиштењем опреме и инсталација;
   - приликом извођења радова забрањено је сервисирање радних машина и возила, а уколико дође до хаваријског изливања горива, уља или других штетних материја инвеститор је обавезан да што пре отклони последице и изврши санацију локације;
   - након завршених радова Инвеститор је обавезан да санира и уреди све површине оштећене током радова;
7. Приликом изградње објекта солане, објекта гараже са управним делом и паркинга за путничка возила, предвидети:
   - контролисано прикупљање запрљаних вода, њихов третман у сепаратору масти и уља, као и редовно пражњење и одржавање сепаратора. Пражњење таложника сепаратора организовати искључиво преко надлежних предузећа;
   - вентилацију објеката која треба да буде урађена у складу са европским стандардима тако да нема директан негативан утицај на људе и животну средину уопште;
   - хидрантску мрежу, систем за откривање присуства гаса CO. као и инсталацију сигурносног осветљења;
8. Облагање пода објекта солане спровести водонепропусним материјалом отпорним на складиштене материје;
9. Током процеса складиштења соли, није дозвољено испуштање загађујућих материја или енергије, као ни одлагање у животну средину, у складу са Законом о управљању отпадом („Службени гласник РС“, бр. 36/2009, 88/2010, 14/2016, 95/2018 – др. закон и 35/2023);

10. Обезбедити одговарајући систем противпожарне заштите у складу са Законом о заштити од пожара („Службени гласник РС“, бр. 111/09, 20/15 и 87/18 – др. закон);

Овим пројектом предвиђено је:

- формирање и уређење нових зелених површина у циљу повећања процентуалне заступљености постојећег зеленила и његове функционалности;
- одабир биљних врста за озелењавање ускладити са општим условима средине, наменом простора и карактеристичним визурама. Водити рачуна о димензијама врста, естетском доживљају и повезивању са околним зеленилом у јединствен систем;
- за озелењавање на предметној локацији примењивати врсте које су отпорне на прашину и издувне гасове, а по форми и колориту задовољавају естетске вредности. Избегавати врсте које су детерминисане као инвазивне (агресивне, алохтоне) као што су: јасенолисни јавор или негундовац – Acer naegundo, багремац – Amorpha fruticosa, багрем – Robinia pseudoacacia, амерички јасен – Fraxinus americana, амерички копривић – Celtis occidentalis, пенсилвански јасен – Fraxinus pennsylvanica, ситнолисни или сибирски брест – Ulmus pumila и др., као и алергене врсте (топола).

У циљу постизања енергетске ефикасности објекта, приликом изградње предвидети прописана енергетска својства сходно Правилнику о енергетској ефикасности зграда („Службени гласник РС", број 61/11), којима ће се смањити енергетски губици (адекватна изолација, столарија) и што ће знатно допринети заштити животне средине. Такође предвидети комплетну санацију и затрављивање деградираних површина у складу са Законом о заштити животне средине („Службени гласник РС“, бр. 135/04, 36/09, 36/09 - др. закон, 72/09 - др. закон, 43/11 - одлука УС, 14/16, 76/18, 95/18 – др. закон и 94/24 – др. закон).

Уколико се током радова наиђе на геолошко - палеонтолошке или минералошко - петролошке објекте, за које се претпоставља да имају својство природног добра, извођач радова је, сагласно члану 99. Закона о заштити природе дужан да обавести Министарство заштите животне средине, као и да предузме све мере заштите од уништења, оштећења или крађе до доласка овлашћеног лица.

9.2. Непокретна културна добра

У оквиру обухвата Урбанистичког пројекта не налазе утврђена добра, нити добра која уживају претходну заштиту у складу са Законом о културном наслеђу ("Службени гласник РС". број 129/2021). Парцеле обухваћене пројектом делимично или у потпуности представљају измењен терен (зона аутопута и градилишног кампа), па је ограничена могућност површинске проспекције терена.

У складу са природом археолошких локалитета као дела културног наслеђа које се налази под земљом и често није видљиво на површини терена за цео обухват пројекта прописују се одредбе Закона о културном наслеђу чланови 30 и 31, а у вези са члановима 109 и 110 Закона о културним добрима:

– Уколико се приликом земљаних радова у оквиру урбанистичког пројекта наиђе на археолошки материјал Инвеститор/Извођач су у обавези да обуставе радове и обавесте Завод као територијално надлежну установу заштите. Уколико се утврди да наведена непокретност или покретни материјал има својство културног добра стручни тим Завода као територијално надлежне установе може привремено

обуставити радове. У складу са природом добра Завод може прописати меру континуираног надзора уз ручни ископ или извођење заштитних археолошких ископавања,

- Инвеститор/Извођач су дужни да предузму мере заштите како откривени археолошки материјал не би био уништен и оштећен,
- Уколико се приликом радова наиђе на грађевинске остатке од интереса за Републику Србију надлежни Завод ће у договору са Републичким заводом и надлежним Министарством културе израдити мере техничке заштите откривених остатака,
- Трошкове ископавања, праћења радова и конзервације откривеног материјала сноси Инвеститор,
- Надзор над спровођењем издатих мера заштите спроводи Завод за заштиту споменика културе у Краљеву као територијална надлежна установа заштите. Завод може обуставити радове уколико утврди да се они не изводе у складу са прописаним условима.

10. ТЕХНИЧКИ ОПИС ОБЈЕКТА

Функционална организација

Пројектом је предвиђено ситуационо решење комплекса правилног облика површине приближно 8.411 m^2, на катастарским парцелама укупне површине 16.792 m^2. Предвиђа се ограђивање комплекса заштитном оградом, а на улазу у комплекс предвиђена је капија за пролаз возила и особља. Због конфигурације трена око базе (пункта) предвиђен је габионски зид.

ГАРАЖА СА УПРАВНИМ ДЕЛОМ И ДЕЛОМ ЗА ОДЛАГАЊЕ САОБРАЋАЈНЕ СИГНАЛИЗАЦИЈЕ (објекат бр. 1)

Објекат гараже са управним делом је функционално организован тако да задовољи тражену намену.

Објекат гараже пројектован је као приземан објекат и делом спратности П+1. Објекат је приземан у делу предвиђеном за гаражу, а у делу предвиђеном за простор за одлагање саобраћајне сигнализације, гардеробе и канцеларијског дела, је спратности приземље са спратом, П+1.

Објекат је у основи правоугаоног облика, приближних димензија 38,15 x 14,45m.

У објекту су организовани следећи садржаји:
Приземље:
- гаража са пет гаражних места;
- простор за одлагање саобраћајне сигнализације;
- гардероба, канцеларије, санитарни чвор, остава, степениште за спрат објекта;

Спрат:
- у управном делу ходник са степеништем, канцеларије, соба за одмор, боравак – кухиња;

Висина у слемену крова је око 7,50m изнад готовог пода.

Тип објекта је једнобродна хала, конструкција је челична. Статички систем конструкције је просторни оквир са стубовима на растеру 7x5.40m у подужном и 14.0m у попречном правцу, што је и распон главног носача-оквира са решеткастом риглом

двоводног трапезастог облика са дијагоналном испуном. Нагиб горњег појаса ригле је 20%, за кровни покривач од трапезастог чел. лима ТР 35/200 ослоњен на рожњаче на размаку око 1.70-1.80m. Доњи појас решетке је бочно укрућен приближно у трећинама распона.

Веза стубова и решеткасте ригле је зглобна, а стубови су укљештени у арм.бетонске тем.стопе-самце, повезане арм.бетонским темељним гредама.

Калкански рамови и унутрашњи рам на граници управног дела и гараже су са три додатна челична међустуба у четвртинама распона, који прихватају међуспратну конструцију и укрућују зид-испуну од гас-бетонских блокова дебљине 20cm+изолација 10cm на калканском зиду и гас-бетонских блокова дебљине 20cm+изолација 5cm на унутрашњим зидовима.

Фасадна испуна на задњој страни гараже и складишног дела је од гас-бетонских блокова дебљине 20cm са застакљеним прозорима од црне браварије, а на предњој страни су гаражна челична роло врата.

Фасадна испуна управног дела је од гас-бетонских блокова дебљине 20cm, са термоизолацијом. Прозори и врата управног дела су од термоиз. побољшаних алум. профила са термостаклом или термоиспуном. Фасадна испуна од гас-бетонских блокова дебљине 20cm служи и за просторно укрућење, а у кровним равнима по обиму су постављени спрегови за ветар и укрућење.

Фасада управног дела је контактна фасада са композитним плочама у дезену дрвета и тамно сиве боје..

Међуспратна конструкција је челична, од примарних носача између стубова на растеру 4x3.50m, на које се ослањају секундарни носачи на размаку од 60cm.

Под спрата управног дела је од OSB плоча, са кошуљицом од сувог естриха и керамичком облогом.

Степениште је двокрако, челично.

Преградни зидови унутар управног дела су од гипскартонских плоча са звучном изолацијом, укупне дебљине 12cm.

Таваница спрата управног дела је од гипскартонских плоча са термоизолацијом.

У кровним равнима по обиму су спрегови за ветар и укрућење. Између стубова су фасадне ригле.

На улазу у управни део објекта (оса 1) предвиђена је надстрешница, димензија 3.96x2.17m, израђена од ХОП профила 50x50x3.

Подна плоча гараже је по систему коловозне конструкције платоа.

Подна плоча управног дела је арм.бетонска, дебљине 10cm на збијеном тампону од чистог, добро гранулисаног шљунка мин. дебљине 30cm, са термоизолацијом и кошуљицом и керамичком облогом.

Фундирање је на арм.бетонским тем.стопама-самцима, повезаним арм.бетонским темељним гредама, на збијеном тампону од чистог, добро гранулисаног шљунка (збијеног до Ms=35MPa), мин. дебљине 30cm, а на којем је слој мршавог бетона дебљине 5cm.

Употребљен материјал је стандардног квалитета, челик пројектованог квалитета S235JRG2, бетон класе чврстоће C30/37; арматура квалитета B500B.

Оптерећења су одређена и прорачун урађен у складу са важећим техничким прописима.

2 - СОЛАНА (објекат бр. 2)

<u>Објекат солане</u> је функционално организован тако да задовољи тражену намену.

Објекат је приземан, правоугаоног облика, габаритних димензија у основи зидова хангара 24,25/8,50 m, висина у слемену је 5,45 m изнад коте пода.

Тип објекта је једнобродни хангар, конструкција до висине складиштења соли (2,75 m) је масивна армиранобетонска, а конструкција надградње до потребне висине за пролаз возила и кровна конструкција су челичне. Статички систем горњег дела конструкције је просторни оквир са стубовима на растеру 4x6,00 m у подужном и 8,15m у попречном правцу (тј. 2,90+2,35+2,90 m у задњем калканском раму), што је и распон главног носача-оквира са решеткастом риглом двоводног облика (осим у задњем калаканском раму где је ригла пуна). Нагиб горњег појаса ригле је 15%, за кровни покривач од трапезастог чел. лима ТР 35/200 ослоњен на рожњаче на размаку око 1,00-1,20 m.

Обимни зидови солане су арм.бетонски, подужни су дебљине 35cm, а задњи попречни је дебљине 25cm; до висине од 3,25 m, и у склопу са темељном плочом дебљине 35 cm су „L“ облика, са могућношћу сегментног монтажног извођења.

Фасадна облога је од трапезастог чел. лима ТР 20/100, у висини решетке, а испод ње-у подужним зидовима и задњем калканском зиду су дрвене фиксне жалузине, а предња страна је отворена.

Под је од горњег битуменизираног носивог слоја БНС 32сА у слоју дебљине 100mm и застора од асфалт бетона АБ 11с у слоју дебљине 50-130 mm, на подлози од дробљеног агрегата мин. дебљине 40 cm, у два слоја (доњи-25cm:0-63mm, горњи-15cm:0-31.5mm).

Фундирање је на арм.бетонским темељним тракама које су у саставу зидова солане, на тампону од чистог, добро гранулисаног шљунка мин. дебљине 30 cm, збијеног до Ms=35 MPa на завршном слоју, а на којем је слој чистоће од бетона дебљине 5 cm.

Фасада у завршној изради је бојена фасадном бојом.

Фасадна браварија је предвиђена као црна браварија.

ОГРАДА КОМПЛЕКСА

Ограда комплекса је пројектована тако да задовољи безбедносне захтеве. Висина ограде је 200см. Ограда је састављена од челичних U профила 50x50mm (затезни и средишњи стубови), који су постављени у бетонске темеље са испуном од жичаног плетива. Растојање између средишњих стубова је 3.0m. Жичано плетиво је димензија ø2.8mm, док је затезна жица ø4.8mm.

Капија је израђена од челичних ХОП профила. Носиви стубови капије су од кутијастих профила 100/100/4mm, оквир капије је од кутијастих профила 80/80/4mm, хоризонталне пречке су од кутијастих профила 80/80/4mm, а испуна је панелна. Висина капије је 150cm. Клизач за капију је угаони профил 50/50/5mm, убетониран у подлогу. Капија је снабдевена вођицама са точкићима за клизање и прихватање и механизмом за аутоматско кретање на даљински погон, ручкама и бравом за закључавање. Сви елементи капије су челични, термички поцинковани и пластифицирани полиестером. Боја капије је сива, RAL 7035.

Плато за дизел агрегат

Плато је димензија 4,0x3,0m бетониран и уздигнут изнад терена 5cm. Темељи су од набијеног бетона а плоча од армираног бетона д=15cm.

ИНСТАЛАЦИЈЕ

Објекти ће бити снабдевени потребним инсталацијама: инсталацијама водовода и канализације, електроинсталацијама, телекомуникацијама и машинским инсталацијама грејања и хлађења.

11. ПРЕДЛОГ ПРЕПАРЦЕЛАЦИЈА

Урбанистичким пројектом дат је предлог препарцелације приказан на графичком прилогу бр. 4. Циљ парцелације је да се образује јединствена парцела за базу за одржавање ДП IA реда број 2.
Граница између новоформираних парцела означена је тачкама 1- 31.

Парцела А-намењена за Базу за одржавање формира се од делова парцела број: кп бр. број 619/2, 620/1, 621/1 КО Паковраће. Површина парцеле А износи 0,84ha и једнака је површини детаљне разраде УП.

Парцела Б- остатак од делова катастарских парцела које су формирале парцелу Базе (пункта) -А, припајају се парцели петље Паковраће, која задржава своју постојећу намену. Површина парцеле Б износи 1,0 ha.

Тачне координате и површине парцела биће дефинисане пројектом геодетског обележавања, односно пројектом препарцелације.

Табела 5: КООРДИНАТЕ ТАЧАКА ПАРЦЕЛЕ ПУНКТА

ОЗНАКА	Y	X
1	7440955.44	4862332.84
2	7440963.72	4862334.00
3	7440970.35	4862334.39
4	7440985.34	4862333.99
5	7440999.64	4862332.49
6	7441012.73	4862330.43
7	7441023.95	4862327.66
8	7441024.52	4862328.07
9	7441028.69	4862327.42
10	7441030.87	4862327.32
11	7441029.19	4862306.71
12	7441026.61	4862254.43
13	7441025.56	4862249.79
14	7441024.51	4862245.14
15	7441022.61	4862245.58
16	7441015.81	4862246.77
17	7440985.98	4862251.17
18	7440966.96	4862253.94
19	7440959.83	4862254.59
20	7440936.25	4862256.74
21	7440925.94	4862257.29
22	7440922.77	4862265.20
23	7440919.79	4862274.74
24	7440917.57	4862284.49
25	7440916.39	4862292.08
26	7440918.25	4862300.33
27	7440921.55	4862310.15
28	7440923.34	4862316.03
29	7440927.40	4862320.65
30	7440936.78	4862326.46
31	7440945.78	4862330.29

Напомена: У случају неслагања текстуалног и графичког дела, важи графички део.

12. СПРОВОЂЕЊЕ

УП за урбанистичко-архитектонску разраду локације за изградњу Базе (Пункта) за одржавање ДП IA реда број 2 у зони петље "Паковраће", на km 131+231 деонице 2085 Паковраће (веза ДП IA реда број 2) на кп бр. број 619/2, 620/1, 621/1 КО Паковраће, Град Чачак, и Просторним планом подручја посебне намене инфраструктурног коридора Београд-Јужни Јадран, деоница Београд Пожега („Службени гласник РС”, бр. 37/2006, 31/2010, 126/2021), дефинисани су услови за изградњу објеката, услови прикључења објеката на инфраструктуру, као и уређење парцеле.

Пре потврђивања Урбанистичког пројекта, орган надлежан за послове урбанизма организује јавну презентацију Урбанистичког пројекта, у трајању од седам дана.

Потврђен Урбанистички пројекат са идејним решењем, представљају основ за издавање Локацијских услова у складу са чланом 57. став 4. Закона о планирању и изградњи и упутством о примени појединих одредби Закона о планирању и изградњи, број 011-00-605/2020-1 од 27.новембра 2020.год. које је донело Министарство грађевинарства, саобраћаја и инфраструктуре.

Урбанистички пројекат је урађен у четири (4) аналогна примерка.

ОДГОВОРНИ УРБАНИСТА:

_____

Данијела Мирковић, дипл.инж.арх.

B) ГРАФИЧКИ ДЕО

- Извод из Просторног план подручја посебне намене инфраструктурног коридора Београд-Јужни Јадран, деоница Београд Пожега („Службени гласник РС”, бр. 37/2006, 31/2010, 126/2021);
- Прегледна карта - шира локација;

1. Катастарско-топографски план са границом обухвата УП P= 1: 1000
2. Регулационо нивелационо решење локације P= 1: 1000
3. Приказ саобраћајне и комуналне инфраструктуре са прикључцима на спољну мрежу P = 1: 1000
4. Предлог препарцелације P = 1: 1000

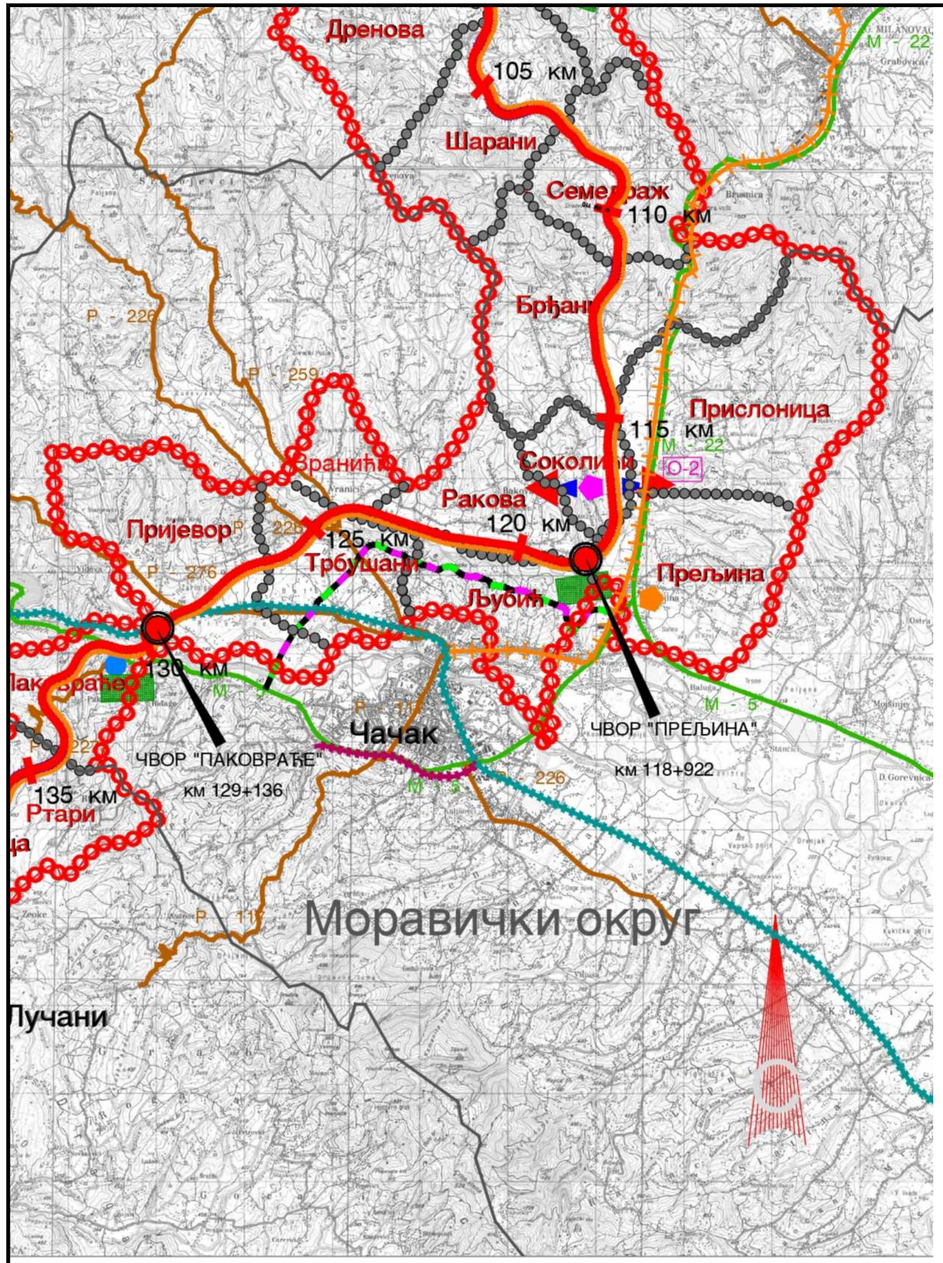

ЛЕГЕНДА

ГРАНИЦЕ

- ГРАНИЦА ПЛАНА
- ГРАНИЦА ОКРУГА
- ГРАНИЦА ОПШТИНЕ
- ГРАНИЦА КАТАСТАРСКЕ ОПШТИНЕ

ПОСТОЈЕЋА ИНФРАСТРУКТУРА

- ОБИЛАЗНИЦА
- РЕГИОНАЛНИ ПУТЕВИ
- МАГИСТРАЛНИ ПУТЕВИ
- ЈЕДНОКОЛОСЕЧНА ПРУГА
- ДВОКОЛОСЕЧНА ПРУГА

ПОСТОЈЕЋИ ПРАТЕЋИ САДРЖАЈИ

- МОТЕЛ

ПЛАНИРАНА ИНФРАСТРУКТУРА

- ТРАСА АУТОПУТА
- ТУНЕЛИ
- ПЛАНИРАНИ МАГИСТРАЛНИ ПРАВАЦ
- ОБИЛАЗНИЦА
- ПЕТЉЕ
- ПРУГА

- ИНФРАСТРУКТУРНИ КОРИДОР ПО ПОСЕБНОЈ ПЛАНСКОЈ И ТЕХНИЧКОЈ ДОКУМЕНТАЦИЈИ

ПЛАНИРАНИ ПРАТЕЋИ САДРЖАЈИ

- БАЗА ЗА ОДРЖАВАЊЕ (БАЗА У ПАКОВРАЋИ-РАЗРАДА УРБАНИСТИЧКИМ ПРОЈЕКТОМ)
- МОТЕЛ
- НАПЛАТНО МЕСТО
- ОДМОРИШТЕ
- О-1 ОДМОРИШТЕ ТИПА О-1
- О-2 ОДМОРИШТЕ ТИПА О-2
- СТАНИЦА ЗА СНАБДЕВАЊЕ ГОРИВОМ

САОБРАЋАЈНИ ИНСТИТУТ ЦИП, д.о.о.
Немањина 6; 11000 Београд; Србија
Тел: 011/3618-134; Факс: 011/3618-324; web site: www.sicip.co.rs

Организациона јединица: АРХИТЕКТУРА И УРБАНИЗАМ

Одговорни планери:
Анђелка Туфегџић, дипл.пр.планер

Носилац израде плана: РЕПУБЛИКА СРБИЈА Министарство грађевинарства, саобраћаја и инфраструктуре

Инвеститор: ЈП "ПУТЕВИ СРБИЈЕ"

Сарадник:
Арежина Јасмина, дипл.пр.планер

ИЗМЕНА И ДОПУНА ПРОСТОРНОГ ПЛАНА ПОДРУЧЈА ПОСЕБНЕ НАМЕНЕ ИНФРАСТРУКТУРНОГ КОРИДОРА БЕОГРАД-ЈУЖНИ ЈАДРАН, ДЕОНИЦА БЕОГРАД-ПОЖЕГА

Цртеж:
ПЛАН ПРАТЕЋИХ САДРЖАЈА АУТОПУТА Е-763 БЕОГРАД - ЈУЖНИ ЈАДРАН ДЕОНИЦА БЕОГРАД - ПОЖЕГА
Референтна карта 4

Размера: 1:100000

Директор завода:
Светлана Карановић, дипл.инж.арх.

фаза:	датум:	бр. цртежа:
НАЦРТ	2021.	2020-506-АРХ-К01-Ц4

УП за урбанистичко-архитектонску разраду локације
за изградњу База (Пункт) за одржавање ДП IA реда број 2 у зони петље "Паковраће", на км 131+231 деонице 2085 Паковраће (веза ДП IA реда број 2) на кп бр. број 619/2, 620/1, 621/1 КО Паковраће, Град Чачак

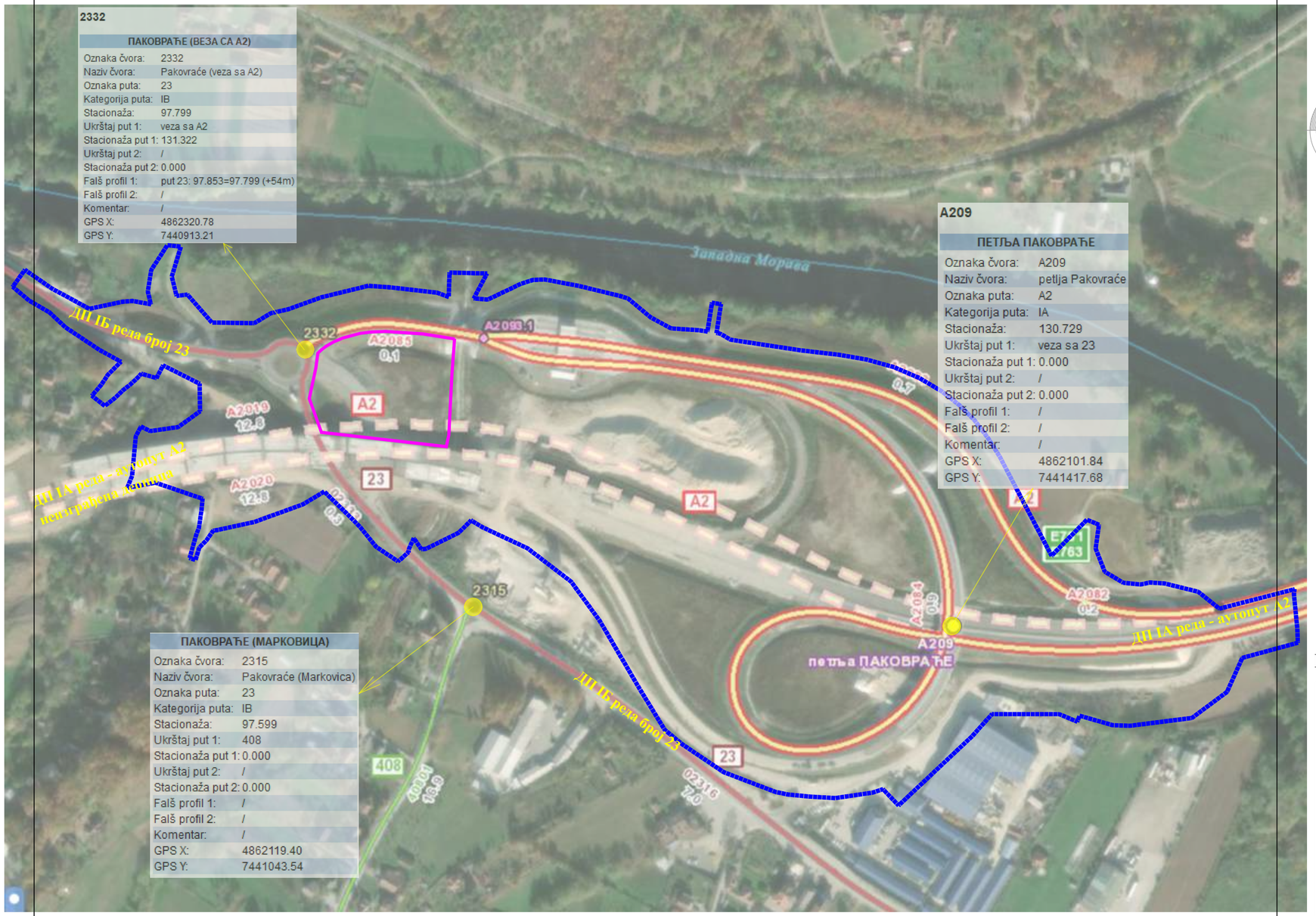

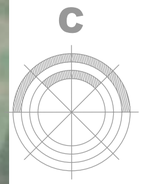

ЛЕГЕНДА

ГРАНИЦА ШИРЕГ ОБУХВАТА (САГЛЕДАВАЊА) УП

ГРАНИЦА УП-ЛОКАЦИЈА БАЗЕ (ПУНКТА)

ПРЕГЛЕДНА КАРТА- ШИРА ЛОКАЦИЈА

EN ISO 9001:2015 EN ISO 14001:2015 ISO/IEC 27001:2014 EN ISO 50001:2018 EN ISO 45001:2018 EN ISO 37001:2017 EN ISO 22301:2020			ДРУШТВО ЗА ПРОЈЕКТОВАЊЕ И ИНЖЕЊЕРИНГ SIDPROJEKT Д.О.О.
КНЕЗА МИЛОША 2, 22240 ШИД, СРБИЈА; Тел: 022/712-004, 712-044; Факс: 716-020; E-mail: office@sidprojekt.rs; www.sidprojekt.rs			
ОДГОВОРНИ УРБАНИСТА	Данијела Мирковић, дипл.инж.арх. бр. лиц. 200 0887 06		ИНВЕСТИТОР: "ПУТЕВИ СРБИЈЕ"доо, БЕОГРАД Булевар краља Александра 282, Београд
ОДГОВОРНИ ПРОЈЕКТАНТ	Драган Тодоровић дипл.инж.грађ. бр. лиц. 315 B112 05		
ПРОЈЕКТАНТ	Бранислава Савић дипл.инж.грађ. бр.лиц. 318 R256 18		НАЗИВ ОБЈЕКТА: УП за урбанистичко-архитектонску разраду локације за изградњу База (Пункта) за одржавање ДП IA реда број 2 у зони петље "Паковраће", на км 131+231 деонице 2085 Паковраће (веза ДП IA реда број 2) на кп бр. број 619/2, 620/1, 621/1 КО Паковраће, Град Чачак
ПРОЈЕКТАНТ			
САРАДНИК			ОЗН. И НАЗИВ ДЕЛА ПРОЈЕКТА: УРБАНИСТИЧКИ ПРОЈЕКАТ
САРАДНИК			НАЗИВ ЦРТЕЖА: ПРЕГЛЕДНА КАРТА-ШИРА ЛОКАЦИЈА
ДАТУМ: 2026.	БРОЈ ПРОЈЕКТА: 41/25	РАЗМЕРА: 1 : 1 000	ВРСТА ТЕХНИЧКЕ ДОКУМЕНТАЦИЈЕ: УП БРОЈ ЦРТЕЖА:

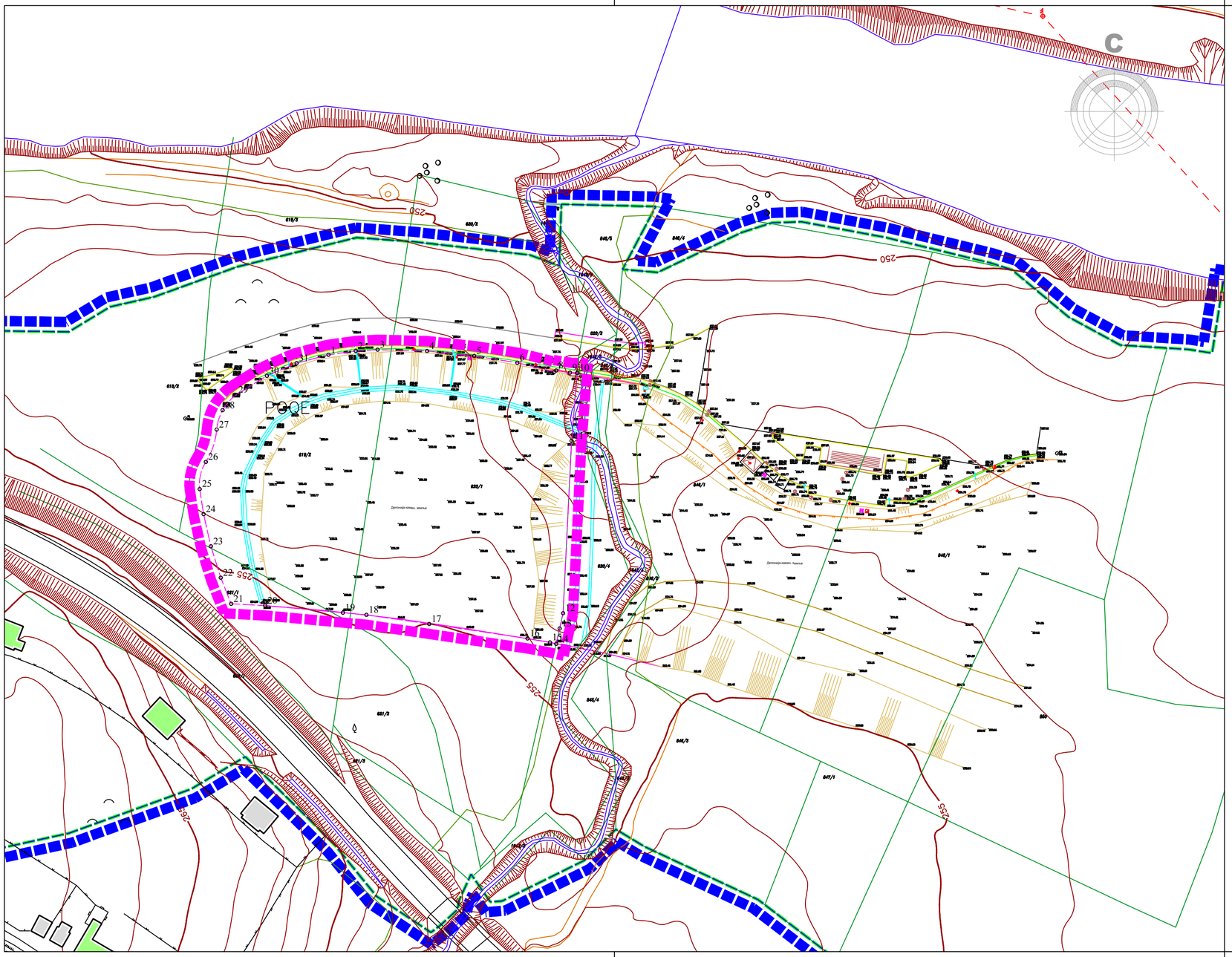

УП за урбанистичко-архитектонску разраду локације за изградњу База (Пункт) за одржавање ДП IA реда број 2 у зони петље "Паковраће", на км 131+231 деонице 2085 Паковраће (веза ДП IA реда број 2) на кп бр. број 619/2, 620/1, 621/1 КО Паковраће, Град Чачак

КООРДИНАТЕ ТАЧАКА ДЕТАЉНЕ РАЗРАДЕ УП

ОЗНАКА	Y	X
1	7440955.44	4862332.84
2	7440963.72	4862334
3	7440970.35	4862334.39
4	7440985.34	4862333.99
5	7440999.64	4862332.49
6	7441012.73	4862330.43
7	7441023.95	4862327.66
8	7441024.52	4862328.07
9	7441028.69	4862327.42
10	7441030.87	4862327.32
11	7441029.19	4862306.71
12	7441026.61	4862254.43
13	7441025.56	4862249.79
14	7441024.51	4862245.14
15	7441022.61	4862245.58
16	7441015.81	4862246.77
17	7440985.98	4862251.17
18	7440966.96	4862253.94
19	7440959.83	4862254.59
20	7440936.25	4862256.74
21	7440925.94	4862257.29
22	7440922.77	4862265.2
23	7440919.79	4862274.74
24	7440917.57	4862284.49
25	7440916.39	4862292.08
26	7440918.25	4862300.33
27	7440921.55	4862310.15
28	7440923.34	4862316.03
29	7440927.4	4862320.65
30	7440936.78	4862326.46
31	7440945.78	4862330.29

ЛЕГЕНДА

- ГРАНИЦА ШИРЕГ ОБУХВАТА (САГЛЕДАВАЊА) УП
- ГРАНИЦА УП
- РЕГУЛАЦИОНА ЛИНИЈА

КАТАСТАРСКО-ТОПОГРАФСКИ ПЛАН СА ГРАНИЦОМ ОБУХВАТА УП , Р 1 : 1000

EN ISO 9001:2015
EN ISO 14001:2015
ISO/IEC 27001:2014
EN ISO 50001:2018
EN ISO 45001:2018
EN ISO 37001:2017
EN ISO 22301:2020

ДРУШТВО ЗА ПРОЈЕКТОВАЊЕ И ИНЖЕЊЕРИНГ
SIDPROJEKT Д.О.О.

КНЕЗА МИЛОША 2, 22240 ШИД, СРБИЈА; Тел: 022/712-004, 712-044; Факс: 716-020; E-mail: office@sidprojekt.rs; www.sidprojekt.rs

ОДГОВОРНИ УРБАНИСТА	Данијела Мирковић, дипл.инж.арх. бр. лиц. 200 0887 06		ИНВЕСТИТОР: "ПУТЕВИ СРБИЈЕ" , доо БЕОГРАД Булевар краља Александра 282, Београд
ОДГОВОРНИ ПРОЈЕКТАНТ	Драган Тодоровић дипл.инж.грађ. бр. лиц. 315 B112 05		
ПРОЈЕКТАНТ	Бранислава Савић дипл.инж.грађ. бр.лиц. 318 R256 18		НАЗИВ ОБЈЕКТА: УП за урбанистичко-архитектонску разраду локације за изградњу База (Пункта) за одржавање ДП IA реда број 2 у зони петље "Паковраће", на км 131+231 деонице 2085 Паковраће (веза ДП IA реда број 2) на кп бр. број 619/2, 620/1, 621/1 КО Паковраће, Град Чачак
ПРОЈЕКТАНТ			
САРАДНИК			ОЗН. И НАЗИВ ДЕЛА ПРОЈЕКТА: УРБАНИСТИЧКИ ПРОЈЕКАТ
САРАДНИК			НАЗИВ ЦРТЕЖА: КТП СА ГРАНИЦОМ ОБУХВАТА УП
ДАТУМ: 2026.	БРОЈ ПРОЈЕКТА: 41/25	РАЗМЕРА: 1 : 1 000	ВРСТА ТЕХНИЧКЕ ДОКУМЕНТАЦИЈЕ: УП; БРОЈ ЦРТЕЖА: 1.

УП за урбанистичко-архитектонску разраду локације за изградњу Базе (Пункта) за одржавање ДП IA реда број 2 у зони петље "Паковраће", на км 131+231 деонице 2085 Паковраће (веза ДП IA реда број 2) на кп бр. број 619/2, 620/1, 621/1 КО Паковраће, Град Чачак

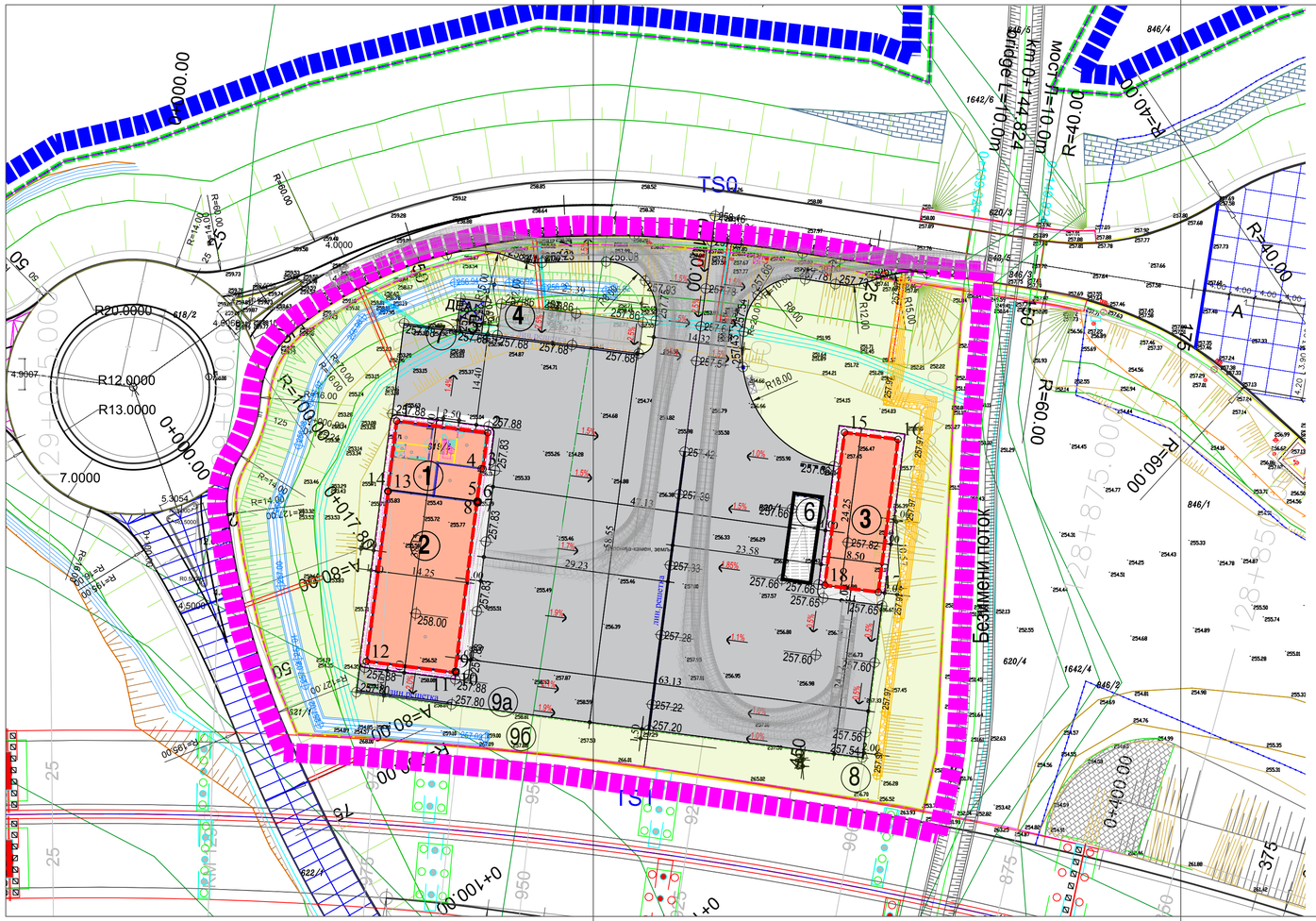

ЛЕГЕНДА

- ГРАНИЦА ШИРЕГ ОБУХВАТА (САГЛЕДАВАЊА) УП
- ГРАНИЦА УП
- РЕГУЛАЦИОНА ЛИНИЈА
- ГРАЂЕВИНСКА ЛИНИЈА
- ПЛАНИРАНА ГРАНИЦА ПАРЦЕЛЕ
- МЕЂЕ ПО КАТАСТРУ
- 620/1 БРОЈ КАТАСТАРСКЕ ПАРЦЕЛЕ
- САОБРАЋАЈНА ПОВРШИНА - ЗОНА ПЕТЉЕ ПАКОВРАЋЕ
- МАНИПУЛАТИВНА ПОВРШИНА ПУНКТА
- (4) ПАРКИНГ ПОВРШИНА ЗА ПОТРЕБЕ ПУНКТА
- ЗЕЛЕНИЛО
- ГАБИОНСКИ ЗИД
- РАМПА
- ПОПЛОЧАЊЕ
- (1) УПРАВНИ ОБЈЕКАТ
- (2) ОБЈЕКАТ ГАРАЖЕ
- (3) ОБЈЕКАТ СОЛАНЕ
- ДЕА (5) ДИЗЕЛ ЕЛЕКТРИЧНИ АГРЕГАТ
- (6) УТОВАРНА РАМПА
- (7) ФЕКАЛНИ РЕЗЕРВОАР
- (8) СЕПАРАТОР
- (9a) ВОДОВОДНИ ШАХТ
- (9b) ВОДОВОДНИ ШАХТ
- контејнери за отпад
- ивица коловоза на АП - под д 3
- ивица коловоза на рампама и осталим правцима
- ограда
- линија експропријације
- привидне спојнице бетонског коловоза
- просторне спојнице бетонског коловоза
- земљани канал

КООРДИНАТЕ ТАЧАКА ГРАЂЕВИНСКЕ ЛИНИЈЕ

ОЗНАКА	Y	X
1	7440941.61	4862306.56
2	7440955.94	4862304.71
3	7440955.21	4862299
4	7440954.92	4862299.04
5	7440954.26	4862293.93
6	7440954.44	4862293.91
7	7440954.42	4862293.67
8	7440954.23	4862293.69
9	7440950.81	4862267.15
10	7440950.98	4862267.12
11	7440950.96	4862266.9
12	7440936.83	4862268.71
13	7440940.29	4862295.49
14	7440940.19	4862295.5
15	7441012.12	4862304.74
16	7441020.55	4862303.65
17	7441017.45	4862279.6
18	7441009.01	4862280.69

РЕГУЛАЦИОНО-НИВЕЛАЦИОНО РЕШЕЊЕ ЛОКАЦИЈЕ , Р 1 : 500

ЕN ISO 9001:2015
ЕN ISO 14001:2015
ISO/IEC 27001:2014
ЕN ISO 50001:2018
ЕN ISO 45001:2018
ЕN ISO 37001:2017
ЕN ISO 22301:2020

ДРУШТВО ЗА ПРОЈЕКТОВАЊЕ И ИНЖЕЊЕРИНГ SIDPROJEKT Д.О.О.

КНЕЗА МИЛОША 2, 22240 ШИД, СРБИЈА; Тел: 022/712-004, 712-044; Факс: 716-020; E-mail: office@sidprojekt.rs; www.sidprojekt.rs

ОДГОВОРНИ УРБАНИСТА	Данијела Мирковић, дипл.инж.арх. бр. лиц. 200 0887 06		ИНВЕСТИТОР: "ПУТЕВИ СРБИЈЕ", доо БЕОГРАД Булевар краља Александра 282, Београд
ОДГОВОРНИ ПРОЈЕКТАНТ	Драган Тодоровић, дипл.инж.грађ. бр. лиц. 315 В112 05		
ПРОЈЕКТАНТ	Бранислава Савић, дипл.инж.грађ. бр.лиц. 318 R256 18		НАЗИВ ОБЈЕКТА: УП за урбанистичко-архитектонску разраду локације за изградњу Базе (Пункта) за одржавање ДП IA реда број 2 у зони петље "Паковраће", на км 131+231 деонице 2085 Паковраће (веза ДП IA реда број 2) на кп бр. број 619/2, 620/1, 621/1 КО Паковраће, Град Чачак
ПРОЈЕКТАНТ			
САРАДНИК			ОЗН. И НАЗИВ ДЕЛА ПРОЈЕКТА: УРБАНИСТИЧКИ ПРОЈЕКАТ
САРАДНИК			НАЗИВ ЦРТЕЖА: РЕГУЛАЦИОНО-НИВЕЛАЦИОНО РЕШЕЊЕ ЛОКАЦИЈЕ
ДАТУМ: 2026.	БРОЈ ПРОЈЕКТА: 41/25	РАЗМЕРА: 1 : 500	ВРСТА ТЕХНИЧКЕ ДОКУМЕНТАЦИЈЕ: УП / БРОЈ ЦРТЕЖА: 2.

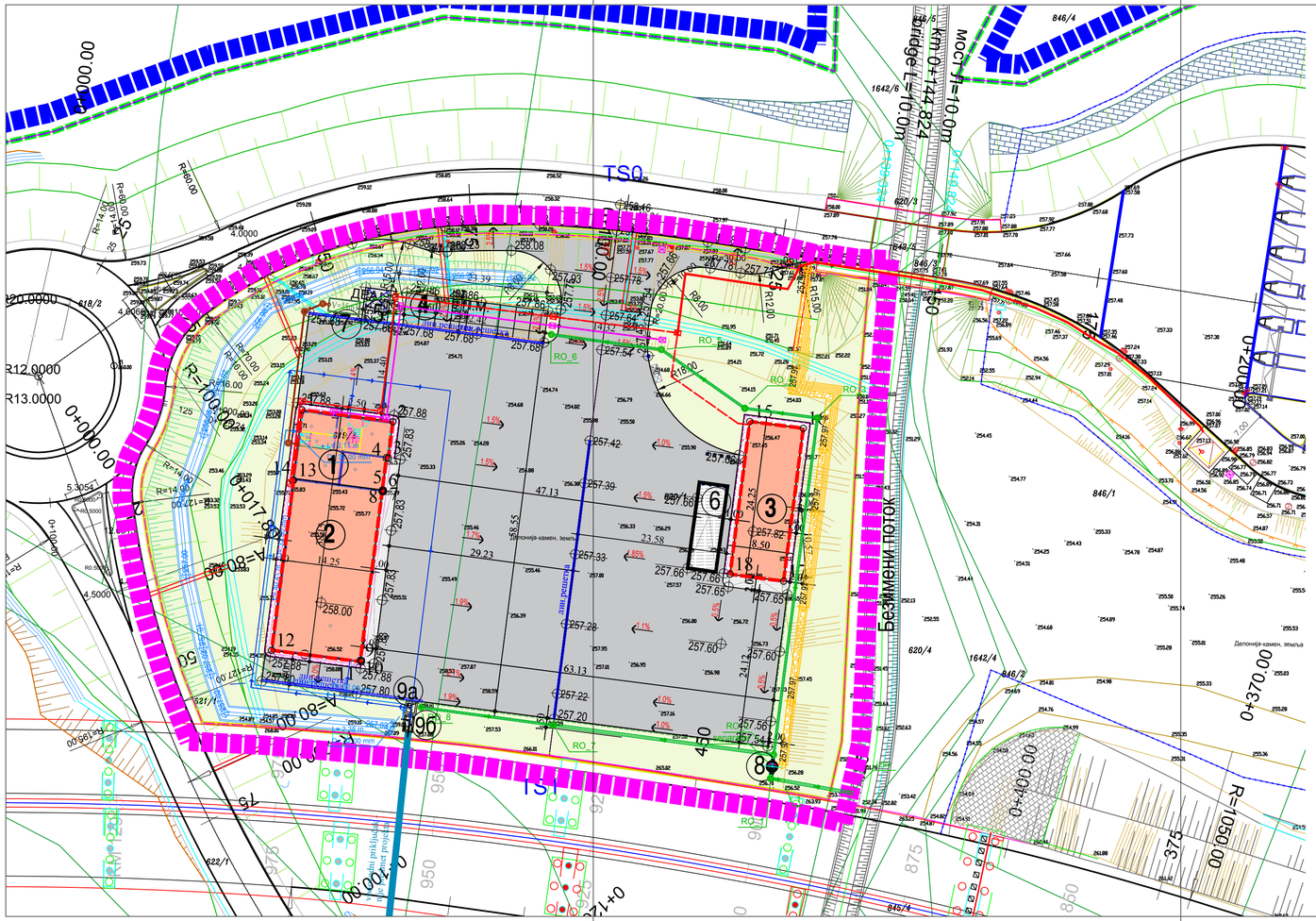

УП за урбанистичко-архитектонску разраду локације за изградњу Базе (Пункта) за одржавање ДП IA реда број 2 у зони петље "Паковраће", на км 131+231 деонице 2085 Паковраће (веза ДП IA реда број 2) на кп бр. број 619/2, 620/1, 621/1 КО Паковраће, Град Чачак

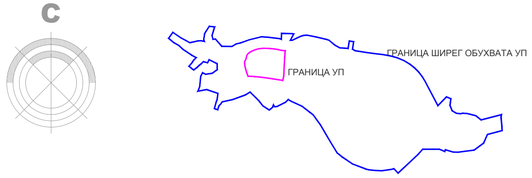

ЛЕГЕНДА

- ГРАНИЦА ШИРЕГ ОБУХВАТА (САГЛЕДАВАЊА) УП
- ГРАНИЦА УП
- РЕГУЛАЦИОНА ЛИНИЈА
- ГРАЂЕВИНСКА ЛИНИЈА
- ПЛАНИРАНА ГРАНИЦА ПАРЦЕЛЕ
- МЕЂЕ ПО КАТАСТРУ
- 620/1 БРОЈ КАТАСТАРСКЕ ПАРЦЕЛЕ
- САОБРАЋАЈНА ПОВРШИНА - ЗОНА ПЕТЉЕ ПАКОВРАЋЕ
- МАНИПУЛАТИВНА ПОВРШИНА ПУНКТА
- (4) ПАРКИНГ ПОВРШИНА ЗА ПОТРЕБЕ ПУНКТА
- ЗЕЛЕНИЛО
- ГАБИОНСКИ ЗИД
- РАМПА
- ПОПЛОЧАЊЕ
- (1) (2) ГАРАЖА СА УПРАВНИМ ОБЈЕКТОМ
- (3) ОБЈЕКАТ СОЛАНЕ
- ДЕА (5) ДИЗЕЛ ЕЛЕКТРИЧНИ АГРЕГАТ
- (6) УТОВАРНА РАМПА
- (7) ФЕКАЛНИ РЕЗЕРВОАР
- (8) СЕПАРАТОР
- (9a) (9b) ВОДОВОДНИ ШАХТ
- контејнери за отпад

ИНФРАСТРУКТУРА

ВОДОВОД И КАНАЛИЗАЦИЈА

- САНИТАРНА ВОДОВОДНА МРЕЖА
- ХИДРАНТСКА МРЕЖА
- КАНАЛИЗАЦИЈА ЗА ОТПАДНУ САНИТАРНУ ВОДУ
- АТМОСФЕРСКА КАНАЛИЗАЦИЈА ЗА ЗАУЉАНУ ВОДУ
- НАДЗЕМНИ ПОЖАРНИ ХИДРАНТ
- ВОДОВОДНИ ПРИКЉУЧАК ПРЕДМЕТ ДРУГОГ ПРОЈЕКТА
- СЛИВНИК
- ЛИНИЈСКА РЕШЕТКА

ЕЛЕКТРО-ЕНЕРГЕТСКА ИНФРАСТРУКТУРА

- НИСКОНАПОНСКИ ЕЕ ПРИКЉУЧАК
- КАБЛОВСКО ЕЕ ОКНО
- ТРАСА ЕЕ КАБЛОВА - 2 x zaštitna cev fi110mm crvena

ТЕЛЕКОМУНИКАЦИОНА ИНФРАСТРУКТУРА

- КАБЛОВСКО ТКМ ОКНО
- ТРАСА ТКМ КАБЛОВА - 2 x zaštitna cev fi110mm žuta

ЛЕГЕНДА

- ивица коловоза на АП - под д 3
- ивица коловоза на рампама и осталим правцима
- ограда
- линија експропријације
- привидне спојнице бетонског коловоза
- просторне спојнице бетонског коловоза
- земљани канал
- бетонски канал

ПРИКАЗ САОБРАЋАЈНЕ И КОМУНАЛНЕ ИНФРАСТРУКТУРЕ СА ПРИКЉУЧЦИМА НА СПОЉНУ МРЕЖУ Р 1 : 500

ДРУШТВО ЗА ПРОЈЕКТОВАЊЕ И ИНЖЕЊЕРИНГ SIDPROJEKT Д.О.О.

ISO 9001:2015
ISO 14001:2015
ISO/IEC 27001:2014
ISO 50001:2018
ISO 45001:2018
ISO 37001:2017
ISO 22301:2020

КНЕЗА МИЛОША 2, 22240 ШИД, СРБИЈА; Тел: 022/712-004, 712-044; Факс: 716-020; E-mail: office@sidprojekt.rs; www.sidprojekt.rs

ОДГОВОРНИ УРБАНИСТА	Данијела Мирковић, дипл.инж.арх. бр. лиц. 200 0887 06		ИНВЕСТИТОР: "ПУТЕВИ СРБИЈЕ", доо БЕОГРАД Булевар краља Александра 282, Београд
ОДГОВОРНИ ПРОЈЕКТАНТ	Драган Тодоровић, дипл.инж.грађ. бр. лиц. 315 В112 05		
ПРОЈЕКТАНТ	Бранислава Савић, дипл.инж.грађ. бр.лиц. 318 R256 18		НАЗИВ ОБЈЕКТА: УП за урбанистичко-архитектонску разраду локације за изградњу базе (Пункта) за одржавање ДП IA реда број 2 у зони петље "Паковраће", на км 131+231 деонице 2085 Паковраће (веза ДП IA реда број 2) на кп бр. број 619/2, 620/1, 621/1 КО Паковраће, Град Чачак
ПРОЈЕКТАНТ			
САРАДНИК			ОЗН. И НАЗИВ ДЕЛА ПРОЈЕКТА: УРБАНИСТИЧКИ ПРОЈЕКАТ
САРАДНИК			НАЗИВ ЦРТЕЖА: **ПРИКАЗ САОБРАЋАЈНЕ И КОМУНАЛНЕ ИНФРАСТРУКТУРЕ СА ПРИКЉУЧЉИМА НА СПОЉЊУ МРЕЖУ**
ДАТУМ: 2026.	БРОЈ ПРОЈЕКТА: 41/25	РАЗМЕРА: 1 : 500	ВРСТА ТЕХНИЧКЕ ДОКУМЕНТАЦИЈЕ: УП
			БРОЈ ЦРТЕЖА: 3.

УП за урбанистичко-архитектонску разраду локације за изградњу Базе (Пункта) за одржавање ДП IA реда број 2 у зони петље "Паковраће", на км 131+231 деонице 2085 Паковраће (веза ДП IA реда број 2) на кп бр. број 619/2, 620/1, 621/1 КО Паковраће, Град Чачак

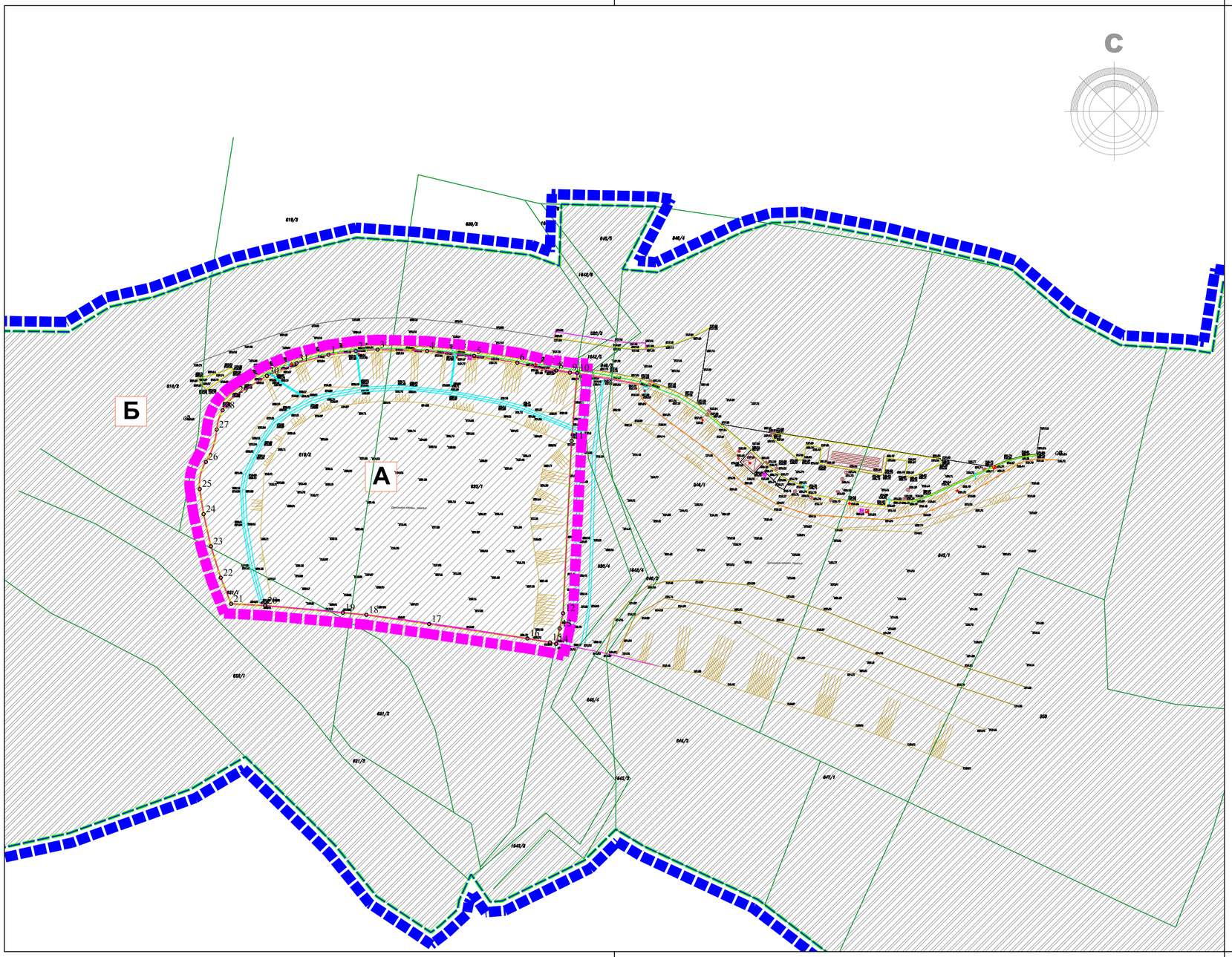

КООРДИНАТЕ ТАЧАКА ПАРЦЕЛЕ ПУНКТА

ОЗНАКА	Y	X
1	7440955.44	4862332.84
2	7440963.72	4862334
3	7440970.35	4862334.39
4	7440985.34	4862333.99
5	7440999.64	4862332.49
6	7441012.73	4862330.43
7	7441023.95	4862327.66
8	7441024.52	4862328.07
9	7441028.69	4862327.42
10	7441030.87	4862327.32
11	7441029.19	4862306.71
12	7441026.61	4862254.43
13	7441025.56	4862249.79
14	7441024.51	4862245.14
15	7441022.61	4862245.58
16	7441015.81	4862246.77
17	7440985.98	4862251.17
18	7440966.96	4862253.94
19	7440959.83	4862254.59
20	7440936.25	4862256.74
21	7440925.94	4862257.29
22	7440922.77	4862265.2
23	7440919.79	4862274.74
24	7440917.57	4862284.49
25	7440916.39	4862292.08
26	7440918.25	4862300.33
27	7440921.55	4862310.15
28	7440923.34	4862316.03
29	7440927.4	4862320.65
30	7440936.78	4862326.46
31	7440945.78	4862330.29

ЛЕГЕНДА

- ГРАНИЦА ШИРЕГ ОБУХВАТА (САГЛЕДАВАЊА) УП
- ГРАНИЦА УП
- РЕГУЛАЦИОНА ЛИНИЈА
- ГРАНИЦА ПАРЦЕЛЕ
- НОВА ГРАНИЦА ПАРЦЕЛЕ
- 4055/3 БРОЈ КАТАСТАРСКЕ ПАРЦЕЛЕ

ПРЕДЛОЖЕНА ПРЕПАРЦЕЛАЦИЈА

- А — ПЛАНИРАНА ПАРЦЕЛА А, П=0,84ha -КОМПЛЕКС БАЗА (ПУНКТ) ЗА ОДРЖАВАЊЕ ДП I реда број 2, КО ПАКОВРАЋЕ
- Б — ПЛАНИРАНА ПАРЦЕЛА Б, П=1,00ha -ПЕТЉА ПАКОВРАЋЕ, КО ПАКОВРАЋЕ

ПРЕДЛОГ ПРЕПАРЦЕЛАЦИЈЕ , Р 1 : 1000

EN ISO 9001:2015
EN ISO 14001:2015
ISO/IEC 27001:2014
EN ISO 50001:2018
EN ISO 45001:2018
EN ISO 37001:2017
EN ISO 22301:2020

ДРУШТВО ЗА ПРОЈЕКТОВАЊЕ И ИНЖЕЊЕРИНГ
SIDPROJEKT Д.О.О.

КНЕЗА МИЛОША 2, 22240 ШИД, СРБИЈА; Тел: 022/712-004, 712-044; Факс: 716-020; E-mail: office@sidprojekt.rs; www.sidprojekt.rs

ОДГОВОРНИ УРБАНИСТА	Данијела Мирковић, дипл.инж.арх. бр. лиц. 200 0887 06		ИНВЕСТИТОР: "ПУТЕВИ СРБИЈЕ", доо БЕОГРАД Булевар краља Александра 282, Београд
ОДГОВОРНИ ПРОЈЕКТАНТ	Драган Тодоровић дипл.инж.грађ. бр. лиц. 315 B112 05		
ПРОЈЕКТАНТ	Бранислава Савић дипл.инж.грађ. бр.лиц. 318 R256 18		НАЗИВ ОБЈЕКТА: УП за урбанистичко-архитектонску разраду локације за изградњу Базе (Пункта) за одржавање ДП IA реда број 2 у зони петље "Паковраће", на км 131+231 деонице 2085 Паковраће (веза ДП IA реда број 2) на кп бр. број 619/2, 620/1, 621/1 КО Паковраће, Град Чачак
ПРОЈЕКТАНТ			
САРАДНИК			ОЗН. И НАЗИВ ДЕЛА ПРОЈЕКТА: УРБАНИСТИЧКИ ПРОЈЕКАТ
САРАДНИК			НАЗИВ ЦРТЕЖА: ПРЕДЛОГ ПРЕПАРЦЕЛАЦИЈЕ
ДАТУМ: 2026.	БРОЈ ПРОЈЕКТА: 41/25	РАЗМЕРА: 1 : 1 000	ВРСТА ТЕХНИЧКЕ ДОКУМЕНТАЦИЈЕ: УП; БРОЈ ЦРТЕЖА: 4.

Г) ИДЕЈНО РЕШЕЊЕ

EN ISO 9001 : 2015
EN ISO 14001 : 2015
ISO/IEC 27001 : 2014
EN ISO 50001 : 2018
EN ISO 45001 : 2018
EN ISO 37001 : 2017
EN ISO 22301 : 2020

ДРУШТВО ЗА ПРОЈЕКТОВАЊЕ И ИНЖЕЊЕРИНГ
ŠIDPROJEKT ДОО

КНЕЗА МИЛОША 2, 22240 ШИД, СРБИЈА; Тел: 022/712-004, 712-044; Факс: 716-020; Директор: 710-317
Матични број: 08144486; Шифра делатности: 7112; ПИБ: 100928060; E-mail: office@sidprojekt.rs; www.sidprojekt.rs
Т.Р.: 325-9500600027797-79 код OTP BANK; 340-33443-93 код ERSTE BANK; 160-406130-06 код BANCA INTESA

1.1 – НАСЛОВНА СТРАНА ПРОЈЕКТА АРХИТЕКТУРЕ

1 – ПРОЈЕКАТ АРХИТЕКТУРЕ

Инвеститор:	**РЕПУБЛИКА СРБИЈА** **ЈП „ПУТЕВИ СРБИЈЕ“** **Булевар краља Александра бр. 282, Београд**
Објекат:	**Пункт за одржавање државних путева IA реда број 2 у зони петље "Паковраће", на км 131+231 деонице 2085 Паковраће (веза ДП IA реда број 2) на кп бр. број 619/2, 620/1, 621/1 КО Паковраће, Град Чачак**
Врста техничке документације:	**ИДР – Идејно решење**
Ознака и назив дела пројекта:	**1 – Пројекат архитектуре**
Врста радова:	**Нова градња**
Пројектант:	**„Шидпројект“ ДОО, ул. Кнеза Милоша 2, Шид**
Одговорно лице пројектанта:	**Сања Спасојевић, дипл.инж.арх.**
Потпис:	Sanja Spasojević Digitally signed by Sanja Spasojević Date: 2025.09.17 11:04:30 +02'00'
Одговорни пројектант:	**Кристина Башић, дипл.инж.арх.**
Број лиценце:	**ИКС 300 G511 08**
Потпис:	Kristina Bašić 399761 Digitally signed by Kristina Bašić 399761 Date: 2025.09.17 10:53:17 +02'00'
Број дела пројекта:	**135/24-1**
Место и датум:	**Шид, 2025. године**

1.2 САДРЖАЈ ПРОЈЕКТА АРХИТЕКТУРЕ

1.1.	Насловна страна пројекта архитектуре
1.2.	Садржај пројекта архитектуре
1.3.	Решење о именовању одговорног пројектанта пројекта архитектуре
1.4.	Изјава одговорног пројектанта пројекта архитектуре
1.5.	Текстуална документација
	1.5.1. Технички опис
1.6.	Нумеричка документација
	1.6.1. Приказ површина објеката са наменама и бројем функционалних јединица
1.7.	Графичка документација

1.3 РЕШЕЊЕ О ИМЕНОВАЊУ ОДГОВОРНОГ ПРОЈЕКТАНТА

На основу члана 128. Закона о планирању и изградњи („Службени гласник РС”, бр. 72/09, 81/09 – исправка, 64/10 – УС, 24/11, 121/12, 42/13 – УС, 50/13 – УС, 98/13 – УС, 132/14, 145/14, 83/18, 31/19, 37/19 – др. закон, 9/20, 52/21 и 62/23) и одредби Правилника о садржини, начину и поступку израде и начину вршења контроле техничке документације према класи и намени објеката, (“Службени гласник РС”, бр. 96/2023) као:

О Д Г О В О Р Н И П Р О Ј Е К Т А Н Т

За израду ПРОЈЕКТА АРХИТЕКТУРЕ, који је део **Идејног решења за изградњу Пункта за одржавање државних путева IA реда број 2 у зони петље "Паковраће", на км 131+231 деонице 2085 Паковраће (веза ДП IA реда број 2) на кп бр. број 619/2, 620/1, 621/1 КО Паковраће, Општина Чачак ,** одређује се:

Кристина Башић, дипл.инж.арх.....лиц. ИКС бр. 300 Г511 08

Пројектант: **„ШИДПРОЈЕКТ“ ДОО ШИД**
Ул. Кнеза Милоша 2, Шид

Одговорно лице/заступник: Сања Спасојевић, дипл. инж. арх.

Потпис:

Број дела пројекта: 135/24-1

Место и датум: Шид, 2025. године

1.4 ИЗЈАВА ОДГОВОРНОГ ПРОЈЕКТАНТА ПРОЈЕКТА АРХИТЕКТУРЕ

Одговорни пројектант ПРОЈЕКТА АРХИТЕКТУРЕ, који је део **Идејног решења за изградњу Пункта за одржавање државних путева IA реда број 2 у зони петље "Паковраће", на км 131+231 деонице 2085 Паковраће (веза ДП IA реда број 2) на кп бр. број 619/2, 620/1, 621/1 КО Паковраће, Општина Чачак**

Кристина Башић, дипл.инж.арх.

И З Ј А В Љ У Ј Е М

1. да је пројекат израђен у складу са Законом о планирању и изградњи, прописима, стандардима и нормативима из области изградње објеката и правилима струке;

Одговорни пројектант ИДР : Кристина Башић, дипл.инж.арх.

Број лиценце: 300 Г511 08

Потпис:

Број дела пројекта: 135/24-1

Место и датум: Шид, 2025. године

1.5. ТЕКСТУАЛНА ДОКУМЕНТАЦИЈА

1.5.1. ТЕХНИЧКИ ОПИС

Пункт за одржавање ДП IA реда број 2 у зони петље „Паковраће“, на км 131+231 деонице 2085 Паковраће (веза ДП IA реда број 2) на к.п. бр. 619/2, 620/1/1, 621/1 КО Паковраће, Општина Чачак

ЛОКАЦИЈА И ДИСПОЗИЦИЈА

Пункт за одржавање ДП IA реда број 2 у зони петље „Паковраће“, на км 131+231 деонице 2085 Паковраће (веза ДП IA реда број 2) на к.п. бр. 619/2, 620/1/1, 621/1 КО Паковраће, Општина Чачак, има основну функцију сервисирања свих потребних радова зимског и летњег одржавања државних путева I и II реда као и за техничке интервенције код поремећаја одвијања саобраћаја због саобраћајних незгода на путевима.

Пункт за одржавање ДП IA реда број 2 налази се у зони петље "Паковраће". Са северне стране Пункта налази се ДП IA – аутопут А2, Наплатна станица "Чачак - запад" I Паковраће. Са јужне стране Пункта налази се ДП IA – аутопут А2 – неизграђена деоница.
Са западне стране Пункта налази се ДП IБ реда број 23. Са источне стране Пункта је крак петље ДП IA – аутопут А2, који иде северно према Наплатној станици.

На предметној локацији нема изграђених објеката.

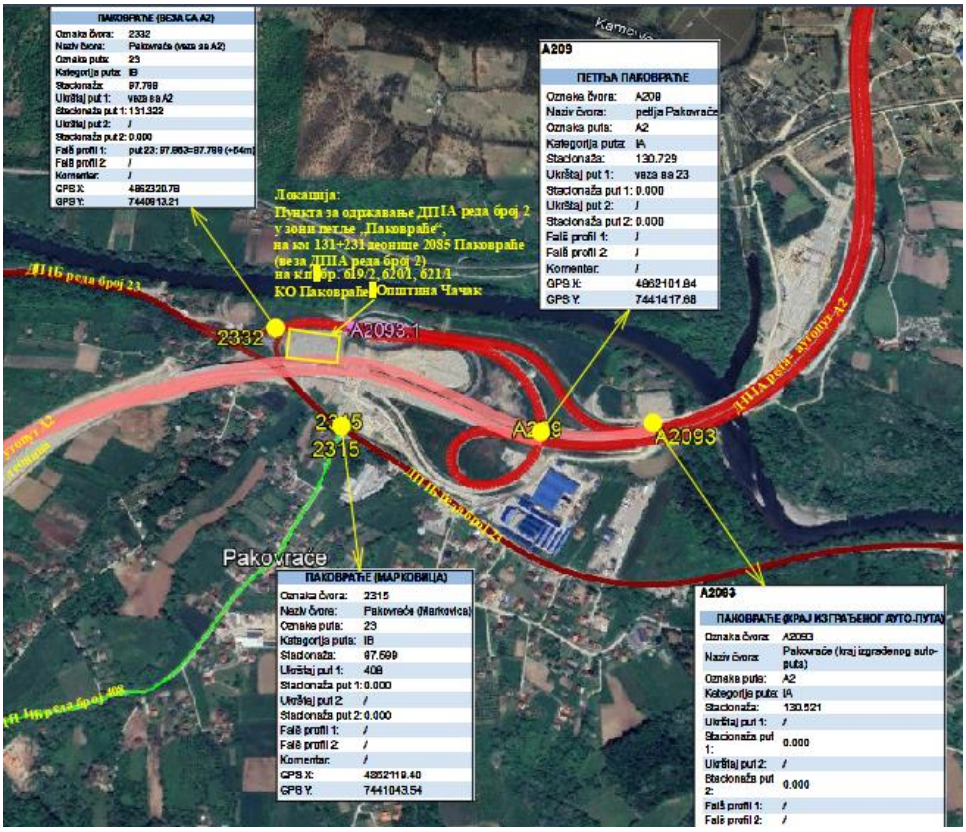

АРХИТЕКТОНСКО ГРАЂЕВИНСКИ ДЕО

Функционална организација

Пројектом је предвиђено ситуационо решење комплекса правилног облика површине приближно 8.411 m^2, на катастарским парцелама укупне површине 16.792 m^2. Предвиђа се ограђивање комплекса заштитном оградом, а на улазу у комплекс предвиђена је капија за пролаз возила и особља. Због конфигурације трена око Пункта предвиђен је габионски зид.

ГАРАЖА СА УПРАВНИМ ДЕЛОМ И ДЕЛОМ ЗА ОДЛАГАЊЕ САОБРАЋАЈНЕ СИГНАЛИЗАЦИЈЕ (објекат бр. 1)

Објекат гараже са управним делом је функционално организован тако да задовољи тражену намену.

Објекат гараже пројектован је као приземан објекат и делом спратности П+1. Објекат је приземан у делу предвиђеном за гаражу, а у делу предвиђеном за простор за одлагање саобраћајне сигнализације, гардеробе и канцеларијског дела, је спратности приземље са спратом, П+1.

Објекат је у основи правоугаоног облика, приближних димензија 38,15 х 14,45м.

У објекту су организовани следећи садржаји:

Приземље:
- гаража са пет гаражних места;
- простор за одлагање саобраћајне сигнализације;
- гардероба, канцеларије, санитарни чвор, остава, степениште за спрат објекта;

Спрат:
- у управном делу ходник са степеништем, канцеларије, соба за одмор, боравак – кухиња;

Висина у слемену крова је око 7,50м изнад готовог пода.

Тип објекта је једнобродна хала, конструкција је челична. Статички систем конструкције је просторни оквир са стубовима на растеру 7x5.40m у подужном и 14.0m у попречном правцу, што је и распон главног носача-оквира са решеткастом риглом двоводног трапезастог облика са дијагоналном испуном. Нагиб горњег појаса ригле је 20%, за кровни покривач од трапезастог чел. лима ТР 35/200 ослоњен на рожњаче на размаку око 1.70-1.80m. Доњи појас решетке је бочно укрућен приближно у трећинама распона.

Веза стубова и решеткасте ригле је зглобна, а стубови су укљештени у арм.бетонске тем.стопе-самце, повезане арм.бетонским темељним гредама.

Калкански рамови и унутрашњи рам на граници управног дела и гараже су са три додатна челична међустуба у четвртинама распона, који прихватају међуспратну конструцију и укрућују зид-испуну од гасбетонских блокова дебљине 20cm+изолација 10cm на калканском зиду и гасбетонских блокова дебљине 20cm+изолација 5cm на унутрашњим зидовима.

Фасадна испуна на задњој страни гараже и складишног дела је од гасбетонских блокова дебљине 20cm са застакљеним прозорима од црне браварије, а на предњој страни су гаражна челична роло врата.

Фасадна испуна управног дела је од гасбетонских блокова дебљине 20cm, са термоизолацијом. Прозори и врата управног дела су од термоиз. побољшаних алум.

профила са термостаклом или термоиспуном. Фасадна испуна од гасбетонских блокова дебљине 20cm служи и за просторно укрућење, а у кровним равнима по обиму су постављени спрегови за ветар и укрућење.

Фасада управног дела је контактна фасада са композитним плочама у дезену дрвета и тамно сиве боје..

Међуспратна конструкција је челична, од примарних носача између стубова на растеру 4x3.50m, на које се ослањају секундарни носачи на размаку од 60cm.

Под спрата управног дела је од OSB плоча, са кошуљицом од сувог естриха и керамичком облогом.

Степениште је двокрако, челично.

Преградни зидови унутар управног дела су од гипскартонских плоча са звучном изолацијом, укупне дебљине 12cm.

Таваница спрата управног дела је од гипскартонских плоча са термоизолацијом.

У кровним равнима по обиму су спрегови за ветар и укрућење. Између стубова су фасадне ригле.

На улазу у управни део објекта (оса 1) предвиђена је надстрешница, димензија 3.96x2.17m, израђена од ХОП профила 50x50x3.

Подна плоча гараже је по систему коловозне конструкције платоа.

Подна плоча управног дела је арм.бетонска, дебљине 10cm на збијеном тампону од чистог, добро гранулисаног шљунка мин. дебљине 30cm, са термоизолацијом и кошуљицом и керамичком облогом.

Фундирање је на арм.бетонским тем.стопама-самцима, повезаним арм.бетонским темељним гредама, на збијеном тампону од чистог, добро гранулисаног шљунка (збијеног до Ms=35MPa), мин. дебљине 30cm, а на којем је слој мршавог бетона дебљине 5cm.

Употребљен материјал је стандардног квалитета, челик пројектованог квалитета S235JRG2, бетон класе чврстоће C30/37; арматура квалитета B500B.

Оптерећења су одређена и прорачун урађен у складу са важећим техничким прописима.

2 - СОЛАНА (објекат бр. 2)

<u>Објекат солане</u> је функционално организован тако да задовољи тражену намену.

Објекат је приземан, правоугаоног облика, габаритних димензија у основи зидова хангара 24,25/8,50 m, висина у слемену је 5,45 m изнад коте пода.

Тип објекта је једнобродни хангар, конструкција до висине складиштења соли (2,75 m) је масивна армиранобетонска, а конструкција надградње до потребне висине за пролаз возила и кровна конструкција су челичне. Статички систем горњег дела конструкције је просторни оквир са стубовима на растеру 4x6,00 m у подужном и 8,15m у попречном правцу (тј. 2,90+2,35+2,90 m у задњем калканском раму), што је и распон главног носача-оквира са решеткастом риглом двоводног облика (осим у задњем калаканском раму где је ригла пуна). Нагиб горњег појаса ригле је 15%, за кровни покривач од трапезастог чел. лима ТР 35/200 ослоњен на рожњаче на размаку око 1,00-1,20 m.

Обимни зидови солане су арм.бетонски, подужни су дебљине 35cm, а задњи попречни је дебљине 25cm; до висине од 3,25 m, и у склопу са темељном плочом дебљине 35 cm су „L“ облика, са могућношћу сегментног монтажног извођења.

Фасадна облога је од трапезастог чел. лима ТР 20/100, у висини решетке, а испод ње-у подужним зидовима и задњем калканском зиду су дрвене фиксне жалузине, а предња страна је отворена.

Под је од горњег битуменизираног носивог слоја БНС 32сА у слоју дебљине 100mm и застора од асфалт бетона АБ 11с у слоју дебљине 50-130 mm, на подлози од дробљеног агрегата мин. дебљине 40 cm, у два слоја (доњи-25cm:0-63mm, горњи-15cm:0-31.5mm).

Фундирање је на арм.бетонским темељним тракама које су у саставу зидова солане, на тампону од чистог, добро гранулисаног шљунка мин. дебљине 30 cm, збијеног до Ms=35 MPa на завршном слоју, а на којем је слој чистоће од бетона дебљине 5 cm.

Фасада у завршној изради је бојена фасадном бојом.

Фасадна браварија је предвиђена као црна браварија.

ОГРАДА КОМПЛЕКСА

Ограда комплекса је пројектована тако да задовољи безбедносне захтеве. Висина ограде је 200цм. Ограда је састављена од челичних U профила 50x50мм (затезни и средишњи стубови), који су постављени у бетонске темеље са испуном од жичаног плетива. Растојање између средишњих стубова је 3.0m. Жичано плетиво је димензија ø2.8mm, док је затезна жица ø4.8mm.

Капија је израђена од челичних ХОП профила. Носиви стубови капије су од кутијастих профила 100/100/4мм, оквир капије је од кутијастих профила 80/80/4mm, хоризонталне пречке су од кутијастих профила 80/80/4mm, а испуна је панелна. Висина капије је 150cm. Клизач за капију је угаони профил 50/50/5mm, убетониран у подлогу. Капија је снабдевена вођицама са точкићима за клизање и прихватање и механизмом за аутоматско кретање на даљински погон, ручкама и бравом за закључавање. Сви елементи капије су челични, термички поцинковани и пластифицирани полиестером. Боја капије је сива, RAL 7035.

Плато за дизел агрегат

Плато је димензија 4,0x3,0м бетониран и уздигнут изнад терена 5цм. Темељи су од набијеног бетона а плоча од армираног бетона д=15цм.

ИНСТАЛАЦИЈЕ

Објекти ће бити снабдевени потребним инсталацијама: инсталацијама водовода и канализације, електроинсталацијама, телекомуникацијама и машинским инсталацијама грејања и хлађења.

ОДГОВОРНИ ПРОЈЕКТАНТ:

Кристина Башић, дипл.инж.арх.
Бр. Лиценце 300 Г511 08

1.6. НУМЕРИЧКА ДОКУМЕНТАЦИЈА

1.6.1 ПРИКАЗ ПОВРШИНА ОБЈЕКАТА СА НАМЕНАМА И БРОЈЕМ ФУНКЦИОНАЛНИХ ЈЕДИНИЦА

ПРИЗЕМЉЕ - ОБЈЕКАТ ГАРАЖЕ И УПРАВНИ ОБЈЕКАТ:

БР	НАЗИВ ПРОСТОРИЈЕ	ПОД	ОБИМ	ПОВРШИНА
1	ГАРАЖА	АСФАЛТ БЕТОН	81.70 m	370.47 m²
2	УЛАЗ	ГРАНИТНА КЕРАМИКА	18.33 m	11.22 m²
3	КАНЦЕЛАРИЈА	ГРАНИТНА КЕРАМИКА	17.33 m	22.49 m²
4	ГАРДЕРОБА	ГРАНИТНА КЕРАМИКА	23.90 m	34.98 m²
5	КАНЦЕЛАРИЈА	ГРАНИТНА КЕРАМИКА	16.74 m	16.07 m²
6	САНИТАРНИ ЧВОР - предпростор	КЕРАМИЧКЕ ПЛОЧИЦЕ	12.57 m	7.93 m²
7	САНИТАРНИ ЧВОР	КЕРАМИЧКЕ ПЛОЧИЦЕ	5.00 m	1.50 m²
8	САНИТАРНИ ЧВОР	КЕРАМИЧКЕ ПЛОЧИЦЕ	5.00 m	1.50 m²
9	ОСТАВА	КЕРАМИЧКЕ ПЛОЧИЦЕ	11.91 m	5.47 m²
10	ПРОСТОР ЗА ОДЛАГАЊЕ САОБР.СИГНАЛИЗАЦИЈЕ	АСФАЛТ БЕТОН	23.70 m	34.47 m²

УКУПНА НЕТО ПОВРШИНА ПРИЗЕМЉА СА ГАРАЖОМ	506.10 м2
УКУПНА БРУТО ПОВРШИНА ПРИЗЕМЉА СА ГАРАЖОМ	546.98 м2

СПРАТ - ОБЈЕКАТ ГАРАЖЕ И УПРАВНИ ОБЈЕКАТ:

БР	НАЗИВ ПРОСТОРИЈЕ	ПОД	ОБИМ	ПОВРШИНА
1	ХОДНИК СА СТЕПЕНИШТЕМ	ГРАНИТНА КЕРАМИКА	28.63 m	21.98 m²
2	КАНЦЕЛАРИЈА	ГРАНИТНА КЕРАМИКА	19.06 m	22.49 m²
3	КАНЦЕЛАРИЈА	ГРАНИТНА КЕРАМИКА	18,13 m	16.07 m²
4	СОБА ЗА ОДМОР	ГРАНИТНА КЕРАМИКА	23.90 m	34.99 m²
5	БОРАВАК - КУХИЊА	ГРАНИТНА КЕРАМИКА	24.06 m	33.38 m²
6	САНИТАРНИ ЧВОР предпростор	КЕРАМИЧКЕ ПЛОЧИЦЕ	12.57 m	7.93 m²
7	САНИТАРНИ ЧВОР	КЕРАМИЧКЕ ПЛОЧИЦЕ	5.00 m	1.50 m²
8	САНИТАРНИ ЧВОР	КЕРАМИЧКЕ ПЛОЧИЦЕ	5.00 m	1.50 m²

УКУПНА НЕТО ПОВРШИНА СПРАТА	139.84 m²
УКУПНА БРУТО ПОВРШИНА СПРАТА	161.55 m²

УКУПНА НЕТО ПОВРШИНА УПРАВНОГ ОБЈЕКТА СА ГАРАЖОМ	**645.94 m²**
УКУПНА БРУТО ПОВРШИНА УПРАВНОГ ОБЈЕКТА СА ГАРАЖОМ	**708.53 m²**

ОБЈЕКАТ СОЛАНЕ:

УКУПНА НЕТО ПОВРШИНА СОЛАНЕ:	**186.09 м2**
УКУПНА БРУТО ПОВРШИНА СОЛАНЕ:	**206.12 м2**

ПЛАТО ЗА ДЕА:

УКУПНА НЕТО ПОВРШИНА:	**12.00 м2**
УКУПНА БРУТО ПОВРШИНА:	**12.00 м2**

УКУПНА ПОВРШИНА ОБЈЕКАТА:

УКУПНА НЕТО ПОВРШИНА ОБЈЕКАТА:	**844.03 м2**
УКУПНА БРУТО ПОВРШИНА ОБЈЕКАТА:	**926.65 м2**

Одговорни пројектант:
Кристина Башић, дипл.инж.арх.

1.7. ГРАФИЧКА ДОКУМЕНТАЦИЈА

САДРЖАЈ ГРАФИЧКЕ ДОКУМЕНТАЦИЈЕ

1. СИТУАЦИОНИ ПЛАН **1:500**

ГАРАЖА СА УПРАВНИМ ДЕЛОМ И ДЕЛОМ ЗА ОДЛАГАЊЕ САОБРАЋАЈНЕ СИГНАЛИЗАЦИЈЕ

2.1 ОСНОВА ПРИЗЕМЉА 1:50
2.2 ОСНОВА СПРАТА 1:50
2.3 ИЗГЛЕД КРОВА 1:50
2.4 ПРЕСЕК А-А 1:50
2.5 ПРЕСЕК Б-Б 1:50
2.6 ПРЕСЕК В-В 1:50
2.7 ИСТОЧНА И ЈУЖНА ФАСАДА 1:100
2.8 ЗАПАДНА И СЕВЕРНА ФАСАДА 1:100

ОБЈЕКАТ СОЛАНЕ

3.1 ОСНОВА ПРИЗЕМЉА НА КОТИ +1.00 1:50
3.2 ОСНОВА ПРИЗЕМЉА НА КОТИ +3.30 1:50
3.3 ИЗГЛЕД КРОВА 1:50
3.4 ПРЕСЕК А-А 1:50
3.5 ПРЕСЕК Б-Б 1:50
3.6 ИСТОЧНА И СЕВЕРНА ФАСАДА 1:100
3.7 ЗАПАДНА И ЈУЖНА ФАСАДА 1:100

ОГРАДА КОМПЛЕКСА И КАПИЈА

4.1 ДЕТАЉ ОГРАДЕ 1:25
4.2 ДЕТАЉ КАПИЈЕ 1:25

ПЛАТО ЗА АГРЕГАТ

5.1 ОСНОВА И ПРЕСЕК 1:50

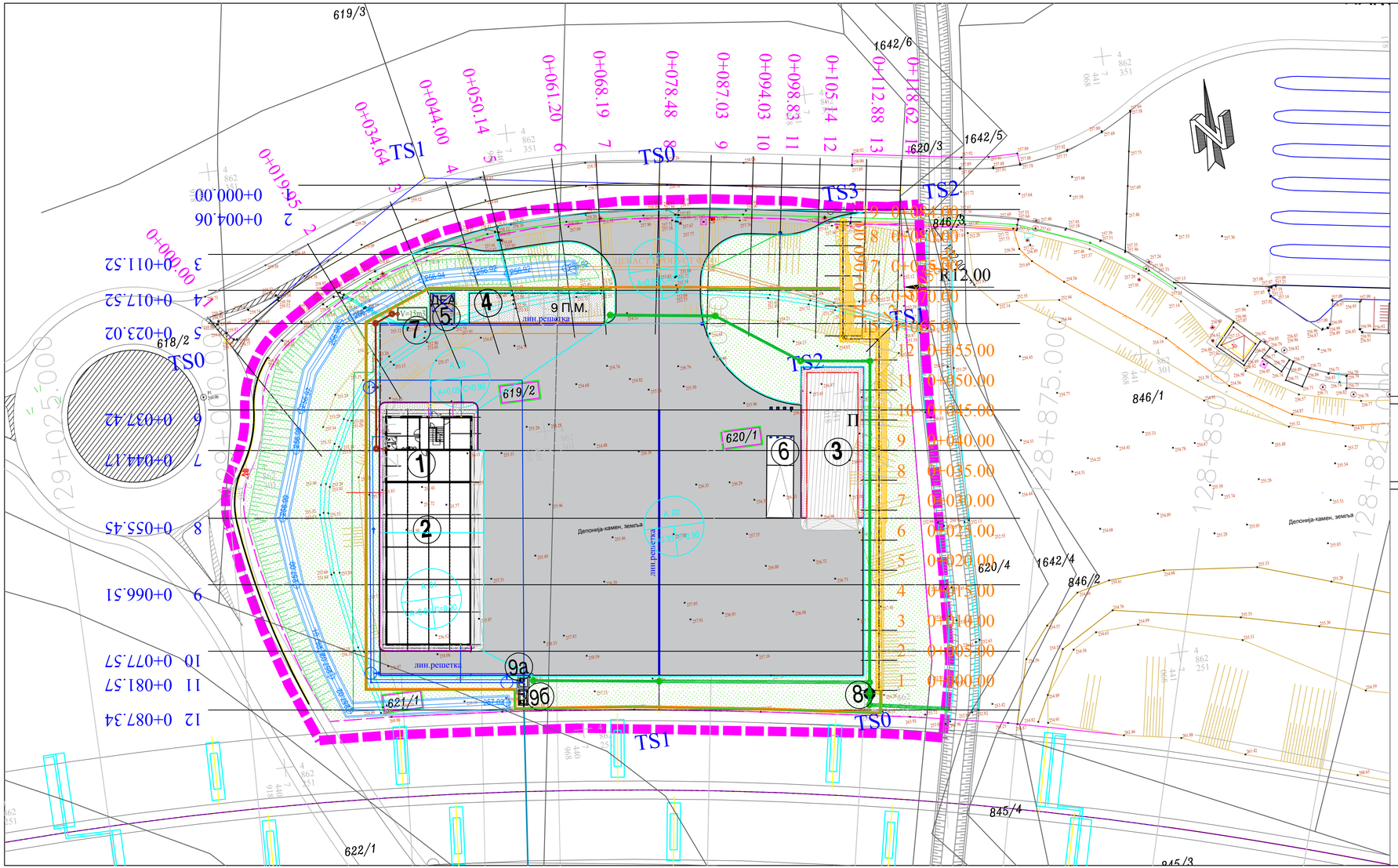

ЛЕГЕНДА - новопројектовано:

- Коловоз - асфалт
- Плато - бетон
- Паркинг - бехатон плоче
- Тротоар око објекта
- Бетонска рампа
- Зеленило
- Габионски зид
- Ивичњак 24/18 цм
- Ивичњак 18/24 цм
- Ивичњак 12/18 цм
- Линијска решетка
- Сливник
- Обухват пројекта
- Бетонски канал - постојећи
- Бетонски канал
- Цеваст пропуст Ф500

1. Управни објекат
2. Гаража
3. Солана
4. Паркинг за путничка возила
5. Дизел електрични агрегат
6. Утоварна рампа
7. Фекални резервоар
8. Сепаратор
9а. Водоводни шахт
9б. Водоводни шахт

ПРОЈЕКТОВАНЕ ХИДРОТЕХНИЧКЕ ИНСТАЛАЦИЈЕ

- САНИТАРНА ВОДОВОДНА МРЕЖА
- ХИДРАНТСКА МРЕЖА
- КАНАЛИЗАЦИЈА ЗА ОТПАДНУ САНИТАРНУ ВОДУ
- АТМОСФЕРСКА КАНАЛИЗАЦИЈА ЗА ЗАУЉЕНУ ВОДУ
- НАДЗЕМНИ ПОЖАРНИ ХИДРАНТ
- ВОДОВОДНИ ПРИКЉУЧАК - ПРЕДМЕТ ДРУГОГ ПРОЈЕКТА

СИТУАЦИОНИ ПЛАН
P=1:500

0 5 10 15 20 30 40 50m
1:500

EN ISO 9001:2015
EN ISO 14001:2015
ISO/IEC 27001:2014
EN ISO 50001:2018
EN ISO 45001:2018
EN ISO 37001:2017
EN ISO 22301:2020

ДРУШТВО ЗА ПРОЈЕКТОВАЊЕ И ИНЖЕЊЕРИНГ
SIDPROJEKT Д.О.О.

КНЕЗА МИЛОША 2, 22240 ШИД, СРБИЈА; Тел: 022/712-004, 712-044; Факс: 716-020; E-mail: office@sidprojekt.rs; www.sidprojekt.rs

ОДГОВОРНИ ПРОЈЕКТАНТ	Кристина Башић, дипл.инж.арх. бр. лиценце 300 Т511 08		ИНВЕСТИТОР: ЈП "Путеви Србије" Булевар краља Александра 282, Београд
ПРОЈЕКТАНТ			
ПРОЈЕКТАНТ			НАЗИВ ОБЈЕКТА: Пункт за одржавање државних путева IA реда број 2 у зони петље „Паковраће", на км 131+231 деонице 2085 Паковраће (веза ДП IA реда број 2) на к.п. бр. 619/2, 620/1, 621/1 КО Паковраће, Општина Чачак
ПРОЈЕКТАНТ			
САРАДНИК			ОЗНАКА И НАЗИВ ДЕЛА ПРОЈЕКТА: 1. ПРОЈЕКАТ АРХИТЕКТУРЕ
САРАДНИК			НАЗИВ ЦРТЕЖА: СИТУАЦИОНИ ПЛАН
ДАТУМ: 2025. година	БРОЈ ПРОЈЕКТА: 135/24-1	РАЗМЕРА: 1 : 500	ВРСТА ТЕХНИЧКЕ ДОКУМЕНТАЦИЈЕ: ИДР / БРОЈ ЦРТЕЖА: 1

ГАРАЖА СА УПРАВНИМ ДЕЛОМ И ДЕЛОМ ЗА ОДЛАГАЊЕ САОБРАЋАЈНЕ СИГНАЛИЗАЦИЈЕ



ПРИЗЕМЉЕ - ГАРАЖНИ И УПРАВНИ ПРОСТОР

БР	НАЗИВ ПРОСТОРИЈЕ	ПОД	ОБИМ	ПОВРШИНА
1	ГАРАЖА	асфалт бетон	81,70 м	370,47 м2
2	УЛАЗ	гранитна керамика	18,33 м	11,22 м2
3	КАНЦЕЛАРИЈА	гранитна керамика	19,06 м	22,49 м2
4	ГАРДЕРОБА	гранитна керамика	23,90 м	34,98м2
5	КАНЦЕЛАРИЈА	гранитна керамика	16,74 м	16,07 м2
6	САНИТАРНИ ЧВОР (председник)	керамичке плочице	12,57 м	7,93 м2
7	САНИТАРНИ ЧВОР (тоалет)	керамичке плочице	5,00 м	1,50 м2
8	САНИТАРНИ ЧВОР (тоалет)	керамичке плочице	5,00 м	1,50 м2
9	ОСТАВА	керамичке плочице	11,91м	5,47 м2
10	ПРОСТОР ЗА ОДЛАГАЊЕ САОБР. СИГНАЛИЗАЦИЈЕ	асфалт бетон	23,70м	34,47 м2

УКУПНА НЕТО ПОВРШИНА ПРИЗЕМЉА	506,10 м2
УКУПНА БРУТО ПОВРШИНА ПРИЗЕМЉА	546,98 м2

Л Е Г Е Н Д А:

ГАС БЕТОНСКИ БЛОКОВИ

ТЕРМОИЗОЛАЦИЈА

ГАРАЖА СА УПРАВНИМ ДЕЛОМ И ДЕЛОМ ЗА ОДЛАГАЊЕ САОБРАЋАЈНЕ СИГНАЛИЗАЦИЈЕ

Основа приземља
Р 1:50

ЈУ ISO 9001:2015
EN ISO 14001:2015
ISO/IEC 27001:2018
EN ISO 50001:2018
EN ISO 45001:2018
EN ISO 37001:2017
EN ISO 22301:2020

ДРУШТВО ЗА ПРОЈЕКТОВАЊЕ И ИНЖЕЊАРИНГ
SIDPROJEKT d.o.o.
КНЕЗА МИЛОША 2, 22240 ШИД, СРБИЈА; Тел: 022/712-004, 712-044; Факс: 716-020; E-mail: office@sidprojekt.rs; www.sidprojekt.rs

ОДГОВОРНИ ПРОЈЕКТАНТ	Крестина Баној, дипл.инж.арх. бр. лиценце 300 F911 08	ИНВЕСТИТОР: ЈП "Путеви Србије" Булевар краља Александра 282, Београд	
ПРОЈЕКТАНТ			
ПРОЈЕКТАНТ		НАЗИВ ОБЈЕКТА: Пројект за одржавање државних путева IA реда број 2 у зони петље „Паковраће", на км 131+231 деонице 2085 Паковраће (веза ДП IA реда број 21 на к.п. бр. 619/2, 620/1, 621/1 КО Паковраће, Општина Чачак	
ПРОЈЕКТАНТ			
САРАДНИК		ОЗНАКА И НАЗИВ ДЕЛА ПРОЈЕКТА: 1. ПРОЈЕКАТ АРХИТЕКТУРЕ	
САРАДНИК		НАЗИВ ЦРТЕЖА: ГАРАЖА СА УПРАВНИМ ДЕЛОМ	
ДАТУМ: 2025. година	БРОЈ ПРОЈЕКТА: 130/24-1	РАЗМЕРА: 1 : 50	ОСНОВА ПРИЗЕМЉА
ФАЗА ИЗРАДЕ ПРОЈЕКТА: ИДР	БРОЈ ЦРТЕЖА: 2.1		



СПРАТ УПРАВНИ ПРОСТОР

БР	НАЗИВ ПРОСТОРИЈЕ	ПОД	ОБИМ	ПОВРШИНА
1	ХОДНИК СА СТЕПЕНИШТЕМ	гранитна керамика	28,63 м	21,98 м2
2	КАНЦЕЛАРИЈА	гранитна керамика	19,06 м	22,49 м2
3	КАНЦЕЛАРИЈА	гранитна керамика	16,74 м	16,07 м2
4	СОБА ЗА ОДМОР	гранитна керамика	23,90м	34,99 м2
5	БОРАВАК - КУХИЊА	гранитна керамика	24,06 м	33,38 м2
6	САНИТАРНИ ЧВОР (предпростор)	керамичке плочице	12,57 м	7,93 м2
7	САНИТАРНИ ЧВОР (тоалет)	керамичке плочице	5,00 м	1,50 м2
8	САНИТАРНИ ЧВОР (тоалет)	керамичке плочице	5,00 м	1,50 м2

УКУПНА НЕТО ПОВРШИНА СПРАТА	139,84 м2
УКУПНА БРУТО ПОВРШИНА СПРАТА	161,55 м2

Л Е Г Е Н Д А:

- ГАС БЕТОНСКИ БЛОКОВИ
- ГИПСКАРТОНСКЕ ПЛОЧЕ
- ТЕРМОИЗОЛАЦИЈА

ГАРАЖА СА УПРАВНИМ ДЕЛОМ И ДЕЛОМ ЗА ОДЛАГАЊЕ САОБРАЋАЈНЕ СИГНАЛИЗАЦИЈЕ

Основа спрата
Р 1:50

ЗА ПРОИЗВОДЊУ ЗА ПРОЈЕКТОВАЊЕ И ИНЖЕЊЕРИНГ
SIDPROJEKT d.o.o.
ISO 9001:2015
ISO/EC 14001:2015
ISO/EC 27001:2018
ISO 50001:2018
ISO 45001:2018
ISO 3834 2:2017
ISO 3834 3:2017
ISO/IEC 22301:2020
КНЕЗА МИЛОША 2, 22240 ШИД, СРБИЈА; Тел: 022/712-004, 712-044; Факс: 716-020; E-mail: office@sidprojekt.rs; www.sidprojekt.rs

ОДГОВОРНИ ПРОЈЕКТАНТ	Кристина Бановић, дипл.инж.арх. бр. лиценце 300 F751 08	ИНВЕСТИТОР: ЈП "Путеви Србије" Булевар краља Александра 282, Београд	
ПРОЈЕКТАНТ			
ПРОЈЕКТАНТ		НАЗИВ ОБЈЕКТА: Пројект за одржавање државних путева IA реда број 2 у зони петље „Ниш-Прокупље", на км 131+231 деонице 2085 Ниш-Прокупље (мост ДП IA реда број 21 на к.п. бр. 619/2, 620/1, 621/1 КО Ниш-Прокупље, Отворена Чачак	
ПРОЈЕКТАНТ			
САРАДНИК		ОЗНАКА И НАЗИВ ДЕЛА ПРОЈЕКТА: 1. ПРОЛЕКАТ АРХИТЕКТУРЕ	
САРАДНИК		НАЗИВ ЦРТЕЖА: ГАРАЖА СА УПРАВНИМ ДЕЛОМ	
ДАТУМ: 2025. година	БРОЈ ПРОЈЕКТА: 135/24-1	РАЗМЕРА: 1 : 50	ОСНОВА СПРАТА
ФАЗА ИЗРАДЕ ДОКУМЕНТАЦИЈЕ: ИДР	БРОЈ ЦРТЕЖА: 2.2		



Л Е Г Е Н Д А :

ТР ЛИМ 35/200/0.8

ГАРАЖА СА УПРАВНИМ ДЕЛОМ И ДЕЛОМ ЗА ОДЛАГАЊЕ САОБРАЋАЈНЕ СИГНАЛИЗАЦИЈЕ

Изглед крова

Р 1:50

ДРУШТВО ЗА ПРОЈЕКТОВАЊЕ И ИНЖЕЊЕРИНГ
SIDPROJEKT D.O.O.
КНЕЗА МИЛОША 2, 22240 ШИД, СРБИЈА; Тел: 022/712-004, 712-044; Факс: 716-020; E-mail: office@sidprojekt.rs; www.sidprojekt.rs

ОДГОВОРНИ ПРОЈЕКТАНТ	Кристина Бошић, дипл.инж.арх. Бр. лиценце: 300 F511 08		ИНВЕСТИТОР: ЈП "Путеви Србије" Булевар краља Александра 282, Београд
ПРОЈЕКТАНТ			
ПРОЈЕКТАНТ			НАЗИВ ОБЈЕКТА: Пункт за одржавање државних путева IA реда број 2 у зони петље „Паковрље", на ке 131+231 десноме 2085 Паковрље (веза ДПА реда број 2) на к.п. бр. 619/2, 620/1, 621/1 КО Паковрље, Оштина Чачак
ПРОЈЕКТАНТ			
САРАДНИК			ОЗНАКА И НАЗИВ ДЕЛА ПРОЈЕКТА: 1. ПРОЈЕКАТ АРХИТЕКТУРЕ
САРАДНИК			НАЗИВ ЦРТЕЖА: ГАРАЖА СА УПРАВНИМ ДЕЛОМ
ДАТУМ: 2025. година	БРОЈ ПРОЈЕКТА: 135/24-1	РАЗМЕРА: 1 : 50	ИЗГЛЕД КРОВА

ВРСТА ПРОЈЕКТНЕ ДОКУМЕНТАЦИЈЕ:	БРОЈ ЦРТЕЖА:
ИДР	2.3

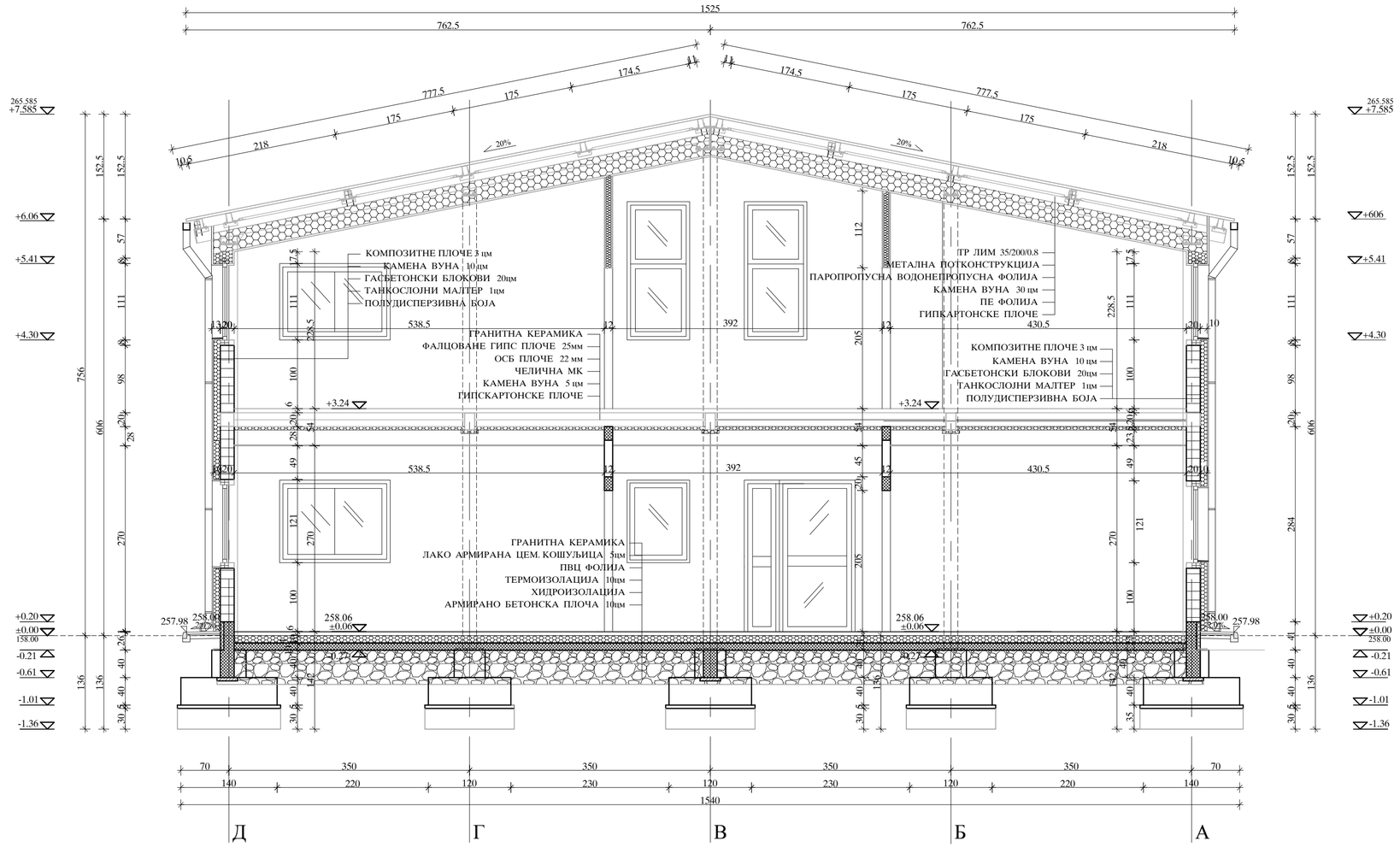

Л Е Г Е Н Д А:

- АРМИРАНИ БЕТОН
- НАБИЈЕНИ БЕТОН
- ГАСБЕТОНСКИ БЛОКОВИ
- ГИПСКАРТОНСКЕ ПЛОЧЕ
- ТЕРМОИЗОЛАЦИЈА
- асфалт бетон АБ
- битумонизирани носиви слој БНС
- ДРОБЉЕНИ КАМЕН 0 - 31.5
- ДРОБЉЕНИ КАМЕН 0 - 63
- ПЕСАК
- ШЉУНАК

ГАРАЖА СА УПРАВНИМ ДЕЛОМ И ДЕЛОМ ЗА ОДЛАГАЊЕ САОБРАЋАЈНЕ СИГНАЛИЗАЦИЈЕ

Пресек А - А
Р 1:50

EN ISO 9001:20 15
EN ISO 14001:20 15
ISO/IEC 27001:2014
EN ISO 50001:2018
EN ISO 45001:2018
EN ISO 37001:2017
EN ISO 22301:2020

ДРУШТВО ЗА ПРОЈЕКТОВАЊЕ И ИНЖЕЊЕРИНГ
SIDPROJEKT Д.О.О.
КНЕЗА МИЛОША 2, 22240 ШИД, СРБИЈА; Тел: 022/712-004, 712-044; Факс: 716-020; E-mail: office@sidprojekt.rs; www.sidprojekt.rs

ОДГОВОРНИ ПРОЈЕКТАНТ	Кристина Башић, дипл.инж.арх. бр. лиценце 300 Г511 08		ИНВЕСТИТОР: ЈП "Путеви Србије" Булевар краља Александра 282, Београд
ПРОЈЕКТАНТ			
ПРОЈЕКТАНТ			НАЗИВ ОБЈЕКТА: Пункт за одржавање државних путева IA реда број 2 у зони петље „Паковраће", на км 131+231 деонице 2085 Паковраће (веза ДП IA реда број 2) на к.п. бр. 619/2, 620/1, 621/1 КО Паковраће, Општина Чачак
ПРОЈЕКТАНТ			
САРАДНИК			ОЗНАКА И НАЗИВ ДЕЛА ПРОЈЕКТА: 1. ПРОЈЕКАТ АРХИТЕКТУРЕ
САРАДНИК			НАЗИВ ЦРТЕЖА: ГАРАЖА СА УПРАВНИМ ДЕЛОМ ПРЕСЕК А - А
ДАТУМ: 2025. година	БРОЈ ПРОЈЕКТА: 135/24-1	РАЗМЕРА: 1 : 50	ВРСТА ТЕХНИЧКЕ ДОКУМЕНТАЦИЈЕ: ИДР / БРОЈ ЦРТЕЖА: 2.4

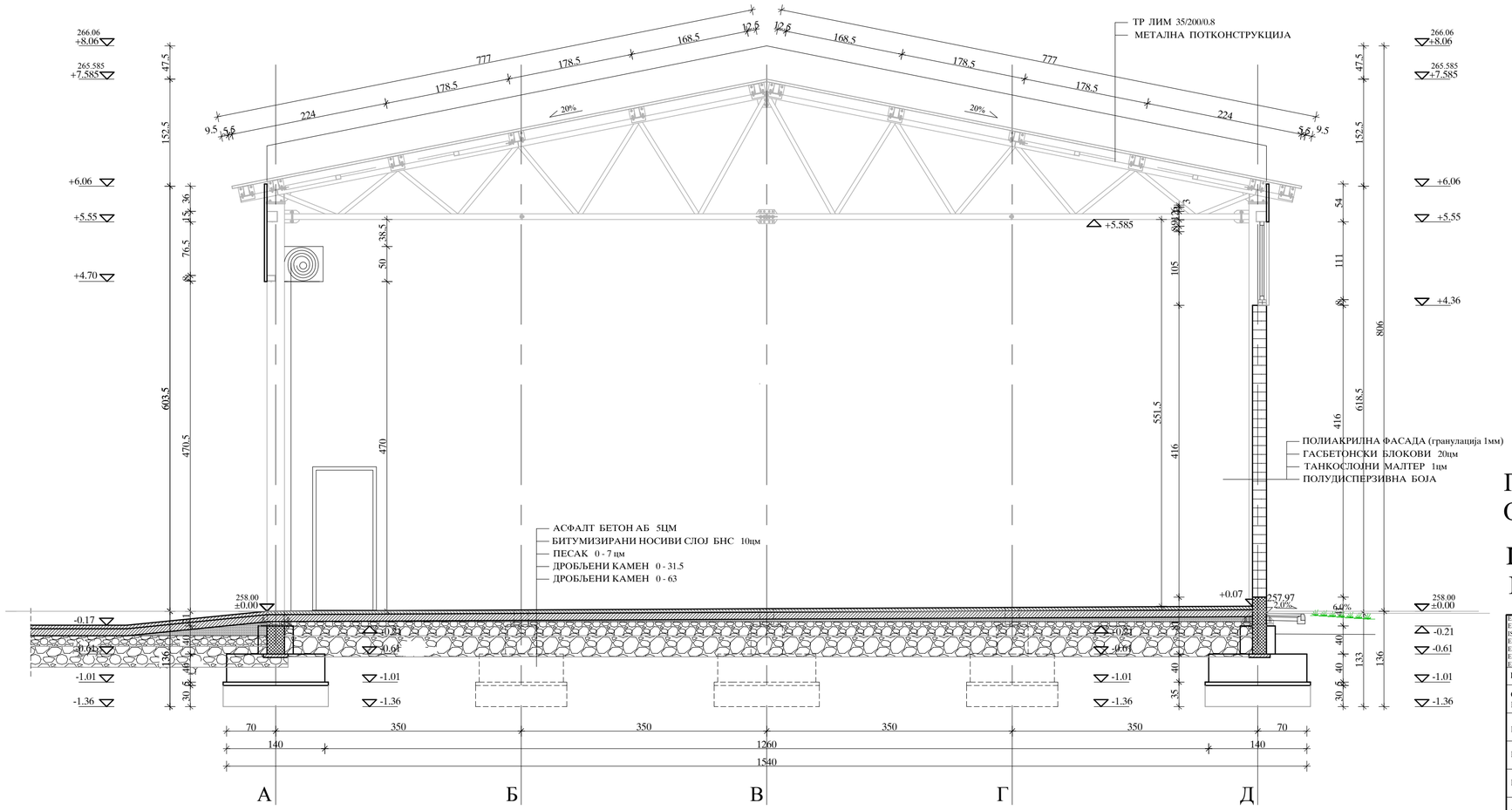

Л Е Г Е Н Д А:

- АРМИРАНИ БЕТОН
- НАБИЈЕНИ БЕТОН
- ГАСБЕТОНСКИ БЛОКОВИ
- ГИПСКАРТОНСКЕ ПЛОЧЕ
- ТЕРМОИЗОЛАЦИЈА
- асфалт бетон АБ
- битуменизирани носиви слој БНС
- ДРОБЉЕНИ КАМЕН 0 - 31.5
- ДРОБЉЕНИ КАМЕН 0 - 63
- ПЕСАК
- ШЉУНАК

ГАРАЖА СА УПРАВНИМ ДЕЛОМ И ДЕЛОМ ЗА ОДЛАГАЊЕ САОБРАЋАЈНЕ СИГНАЛИЗАЦИЈЕ

Пресек Б - Б
Р 1:50

EN ISO 9001:20 15
EN ISO 14001:20 15
ISO/IEC 27001:2014
EN ISO 50001:2018
EN ISO 45001:2018
EN ISO 37001:2017
EN ISO 22301:2020

ДРУШТВО ЗА ПРОЈЕКТОВАЊЕ И ИНЖЕЊЕРИНГ
SIDPROJEKT Д.О.О.

КНЕЗА МИЛОША 2, 22240 ШИД, СРБИЈА; Тел: 022/712-004, 712-044; Факс: 716-020; E-mail: office@sidprojekt.rs; www.sidprojekt.rs

ОДГОВОРНИ ПРОЈЕКТАНТ	Кристина Баџић, дипл.инж.арх. бр. лиценце 300 I511 08	
ПРОЈЕКТАНТ		
ПРОЈЕКТАНТ		
ПРОЈЕКТАНТ		
САРАДНИК		
САРАДНИК		
ДАТУМ: 2025. година	БРОЈ ПРОЈЕКТА: 135/24-1	РАЗМЕРА: 1 : 50

ИНВЕСТИТОР:
ЈП "Путеви Србије"
Булевар краља Александра 282, Београд

НАЗИВ ОБЈЕКТА:
Пункт за одржавање државних путева IA реда број 2 у зони петље „Паковраће", на км 131+231 деонице 2085 Паковраће (веза ДП IA реда број 2) на к.п. бр. 619/2, 620/1, 621/1 КО Паковраће, Општина Чачак

ОЗНАКА И НАЗИВ ДЕЛА ПРОЈЕКТА:
1. ПРОЈЕКАТ АРХИТЕКТУРЕ

НАЗИВ ЦРТЕЖА:
ГАРАЖА СА УПРАВНИМ ДЕЛОМ
ПРЕСЕК Б - Б

ВРСТА ТЕХНИЧКЕ ДОКУМЕНТАЦИЈЕ: ИДР

БРОЈ ЦРТЕЖА: 2.5

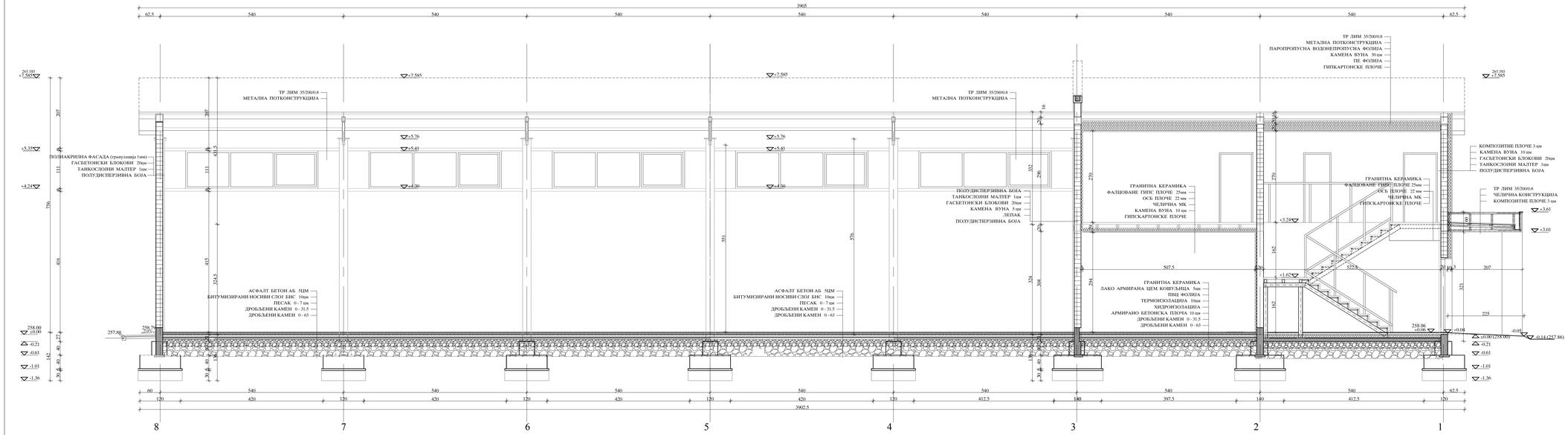

Л Е Г Е Н Д А:

- АРМИРАНИ БЕТОН
- НАБИЈЕНИ БЕТОН
- ГАСБЕТОНСКИ БЛОКОВИ
- ГИПСКАРТОНСКЕ ПЛОЧЕ
- ТЕРМОИЗОЛАЦИЈА
- асфалт бетон АБ
- битумемизирани носиви слој БНС
- ДРОБЉЕНИ КАМЕН 0 - 31.5
- ДРОБЉЕНИ КАМЕН 0 - 63
- ПЕСАК
- ШЉУНАК

ГАРАЖА СА УПРАВНИМ ДЕЛОМ И ДЕЛОМ ЗА ОДЛАГАЊЕ САОБРАЋАЈНЕ СИГНАЛИЗАЦИЈЕ

Пресек B - B
P 1:50

ДРУШТВО ЗА ПРОЈЕКТОВАЊЕ И ИНЖИЊЕРИНГ SIDPROJEKT d.o.o.

ISO 9001:2015
ISO 14001:2015
ISO 45001:2018
ISO 27001:2013
ISO 20000-1:2011
ISO 22301:2019

КНЕЗА МИЛОША 2, 22240 ШИД, СРБИЈА; Тел: 022/712-004, 712-048; Факс: 718-4026; E-mail: office@sidprojekt.rs; www.sidprojekt.rs

ОДГОВОРНИ ПРОЈЕКТАНТ	Кристина Бакић, дипл.инж.арх. Бр. лиценце 300 I 751 08	ИНВЕСТИТОР: ЈП "Путеви Србије", Булевар краља Александра 282, Београд	
ПРОЈЕКТАНТ			
ПРОЈЕКТАНТ		НАЗИВ ОБЈЕКТА: Пројекат за одређивање јавног пута у К.О. Панчево, на км 131+231, деоница: 2085 Панчево(веза ДП1А реда broj 2) на км 0, broj 4119/2, 4201/1, 4211/1 КО Панчево, Општина Чачак	
ПРОЈЕКТАНТ			
САРАДНИК		ОЗНАКА И НАЗИВ ДЕЛА ПРОЈЕКТА: I. ПРОЈЕКАТ АРХИТЕКТУРЕ	
САРАДНИК		НАЗИВ ЦРТЕЖА: ГАРАЖА СА УПРАВНИМ ДЕЛОМ ПРЕСЕК B - B	ФАЗА ПРОЈЕКТОВАЊА: ИДР / БРОЈ ЦРТЕЖА: 2.6
ДАТУМ: 2025. година	БРОЈ ПРОЈЕКТА: 135/24-1	РАЗМЕРА: 1 : 50	

Источна фасада

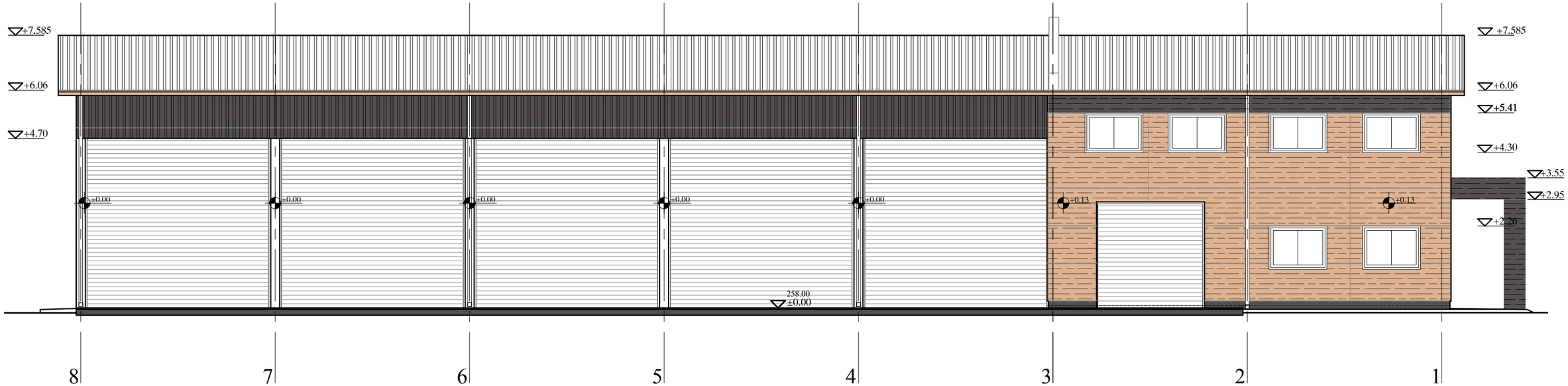

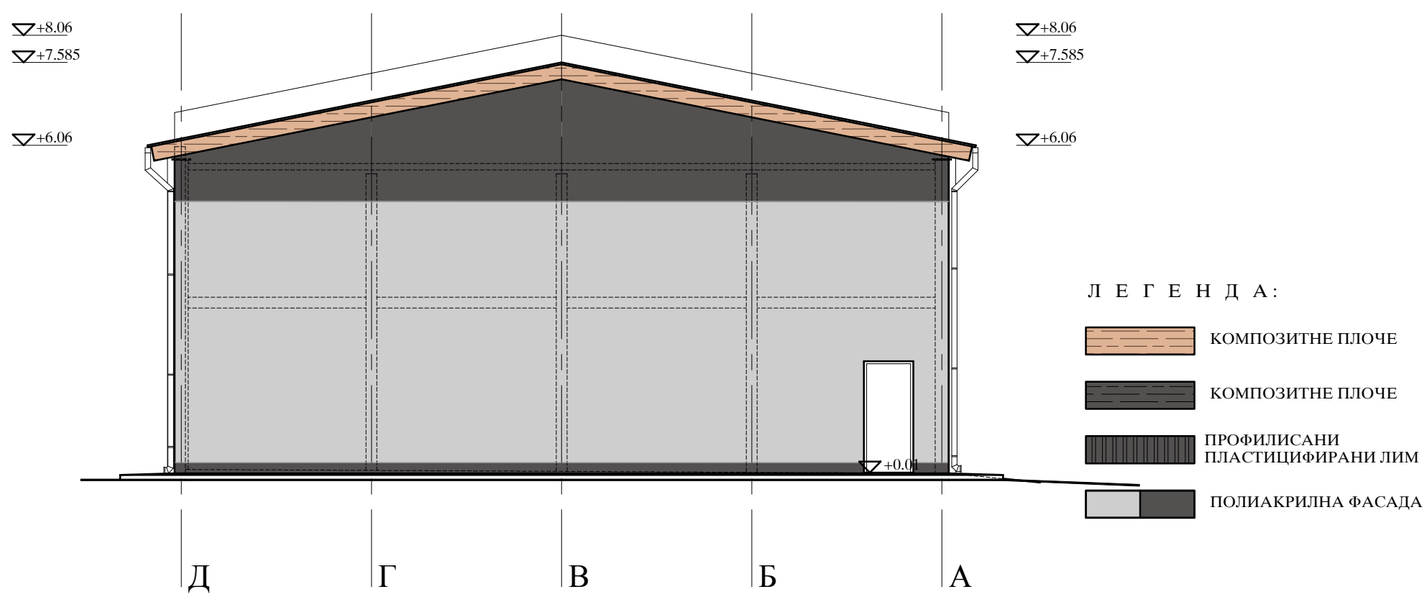

Л Е Г Е Н Д А:

- КОМПОЗИТНЕ ПЛОЧЕ
- КОМПОЗИТНЕ ПЛОЧЕ
- ПРОФИЛИСАНИ ПЛАСТИЦИФИРАНИ ЛИМ
- ПОЛИАКРИЛНА ФАСАДА

Јужна фасада

ГАРАЖА СА УПРАВНИМ ДЕЛОМ И ДЕЛОМ ЗА ОДЛАГАЊЕ САОБРАЋАЈНЕ СИГНАЛИЗАЦИЈЕ

Источна и јужна фасада
Р 1:100

EN ISO 9001:2015
EN ISO 14001:2015
ISO/IEC 27001:2014
EN ISO 50001:2018
EN ISO 45001:2018
EN ISO 37001:2017
EN ISO 22301:2020

ДРУШТВО ЗА ПРОЈЕКТОВАЊЕ И ИНЖЕЊЕРИНГ
SIDPROJEKT Д.О.О.
КНЕЗА МИЛОША 2, 22240 ШИД, СРБИЈА; Тел: 022/712-004, 712-044; Факс: 716-020; E-mail: office@sidprojekt.rs; www.sidprojekt.rs

ОДГОВОРНИ ПРОЈЕКТАНТ	Кристина Башић, дипл.инж.арх. бр. лиценце 300 Г511 08		ИНВЕСТИТОР: ЈП "Путеви Србије" Булевар краља Александра 282, Београд
ПРОЈЕКТАНТ			
ПРОЈЕКТАНТ			НАЗИВ ОБЈЕКТА: Пункт за одржавање државних путева IA реда број 2 у зони петље „Паковраће“, на км 131+231 деонице 2085 Паковраће (веза ДП IA реда број 2) на к.п. бр. 619/2, 620/1, 621/1 КО Паковраће, Општина Чачак
ПРОЈЕКТАНТ			
САРАДНИК			ОЗНАКА И НАЗИВ ДЕЛА ПРОЈЕКТА: 1. ПРОЈЕКАТ АРХИТЕКТУРЕ
САРАДНИК			НАЗИВ ЦРТЕЖА: ГАРАЖА СА УПРАВНИМ ДЕЛОМ ИСТОЧНА И ЈУЖНА ФАСАДА
ДАТУМ: 2025. година	БРОЈ ПРОЈЕКТА: 135/24-1	РАЗМЕРА: 1 : 100	ВРСТА ТЕХНИЧКЕ ДОКУМЕНТАЦИЈЕ: ИДР; БРОЈ ЦРТЕЖА: 2.7

Западна фасада

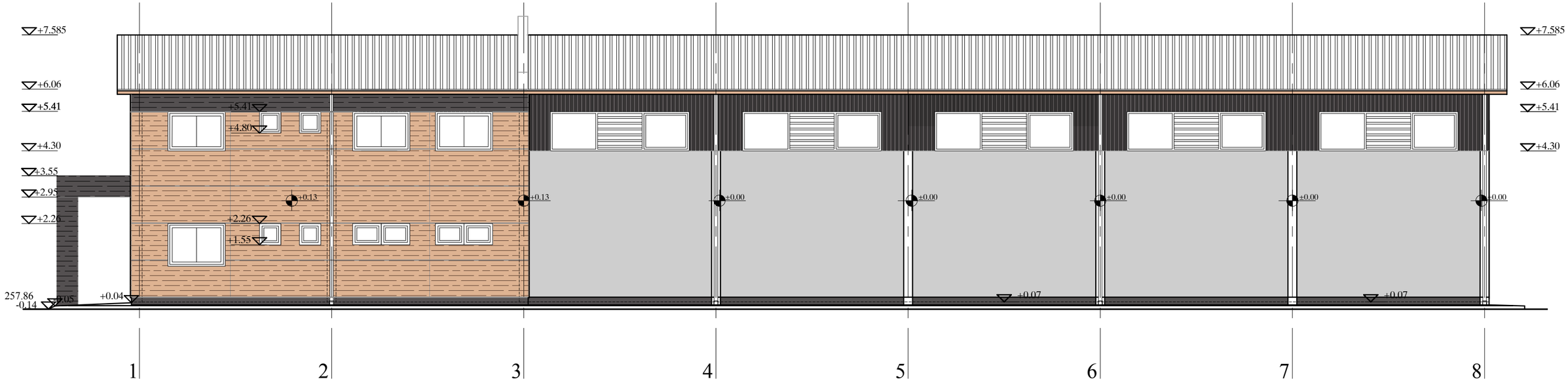

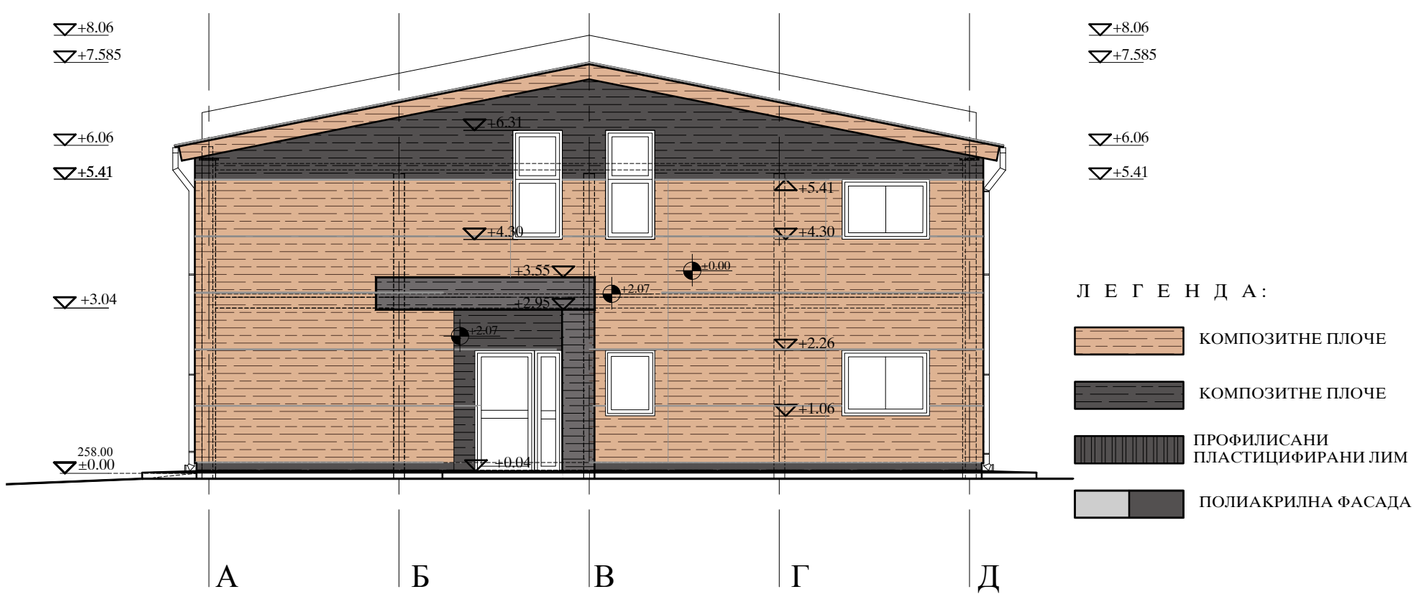

Л Е Г Е Н Д А:

- КОМПОЗИТНЕ ПЛОЧЕ
- КОМПОЗИТНЕ ПЛОЧЕ
- ПРОФИЛИСАНИ ПЛАСТИЦИФИРАНИ ЛИМ
- ПОЛИАКРИЛНА ФАСАДА

Северна фасада

ГАРАЖА СА УПРАВНИМ ДЕЛОМ И ДЕЛОМ ЗА ОДЛАГАЊЕ САОБРАЋАЈНЕ СИГНАЛИЗАЦИЈЕ

Западна и северна фасада
Р 1:100

EN ISO 9001:2015
EN ISO 14001:2015
ISO/IEC 27001:2014
EN ISO 50001:2018
EN ISO 45001:2018
EN ISO 37001:2017
EN ISO 22301:2020

ДРУШТВО ЗА ПРОЈЕКТОВАЊЕ И ИНЖЕЊЕРИНГ
SIDPROJEKT Д.О.О.

КНЕЗА МИЛОША 2, 22240 ШИД, СРБИЈА; Тел: 022/712-004, 712-044; Факс: 716-020; E-mail: office@sidprojekt.rs; www.sidprojekt.rs

ОДГОВОРНИ ПРОЈЕКТАНТ	Кристина Башић, дипл.инж.арх. бр. лиценце 300 Г511 08		ИНВЕСТИТОР: ЈП "Путеви Србије" Булевар краља Александра 282, Београд
ПРОЈЕКТАНТ			
ПРОЈЕКТАНТ			НАЗИВ ОБЈЕКТА: Пункт за одржавање државних путева IA реда број 2 у зони петље „Паковраће“, на км 131+231 деонице 2085 Паковраће (веза ДП IA реда број 2) на к.п. бр. 619/2, 620/1, 621/1 КО Паковраће, Општина Чачак
ПРОЈЕКТАНТ			
САРАДНИК			ОЗНАКА И НАЗИВ ДЕЛА ПРОЈЕКТА: 1. ПРОЈЕКАТ АРХИТЕКТУРЕ
САРАДНИК			НАЗИВ ЦРТЕЖА: ГАРАЖА СА УПРАВНИМ ДЕЛОМ ЗАПАДНА И СЕВЕРНА ФАСАДА
ДАТУМ: 2025. година	БРОЈ ПРОЈЕКТА: 135/24-1	РАЗМЕРА: 1 : 100	ВРСТА ТЕХНИЧКЕ ДОКУМЕНТАЦИЈЕ: ИДР; БРОЈ ЦРТЕЖА: 2.8

ОБЈЕКАТ СОЛАНЕ



БР	НАЗИВ ПРОСТОРИЈЕ	ПОД	ОБИМ	ПОВРШИНА
1	СОЛАНА	асфалт бетон	63,48	186,09

УКУПНА НЕТО ПОВРШИНА	186,09 м²
УКУПНА БРУТО ПОВРШИНА	206,12 м²

Л Е Г Е Н Д А:

Армирани бетон

Објекат солане
Основа приземља на коти +1.00
Р 1:50

EN ISO 9001:2015
EN ISO 14001:2015
ISO/IEC 27001:2014
EN ISO 50001:2018
EN ISO 45001:2018
EN ISO 37001:2017
EN ISO 22301:2020

ДРУШТВО ЗА ПРОЈЕКТОВАЊЕ И ИНЖЕЊЕРИНГ
SIDPROJEKT Д.О.О.

КНЕЗА МИЛОША 2, 22240 ШИД, СРБИЈА; Тел: 022/712-004, 712-044; Факс: 716-020; E-mail: office@sidprojekt.rs; www.sidprojekt.rs

ОДГОВОРНИ ПРОЈЕКТАНТ	Кристина Башић, дипл.инж.арх. бр. лиценце 300 I511 08		ИНВЕСТИТОР: ЈП "Путеви Србије" Булевар краља Александра 282, Београд
ПРОЈЕКТАНТ			
ПРОЈЕКТАНТ			НАЗИВ ОБЈЕКТА: Пункт за одржавање државних путева IA реда број 2 у зони петље „Паковраће", на км 131+231 деонице 2085 Паковраће (веза ДП IA реда број 2) на к.п. бр. 619/2, 620/1, 621/1 КО Паковраће, Општина Чачак
ПРОЈЕКТАНТ			
САРАДНИК			ОЗНАКА И НАЗИВ ДЕЛА ПРОЈЕКТА: 1. ПРОЈЕКАТ АРХИТЕКТУРЕ
САРАДНИК			НАЗИВ ЦРТЕЖА: ОБЈЕКАТ СОЛАНЕ ОСНОВА ПРИЗЕМЉА на коти +1.00
ДАТУМ: 2025. година	БРОЈ ПРОЈЕКТА: 135/24-1	РАЗМЕРА: 1 : 50	ВРСТА ТЕХНИЧКЕ ДОКУМЕНТАЦИЈЕ: ИДР
			БРОЈ ЦРТЕЖА: 3.1

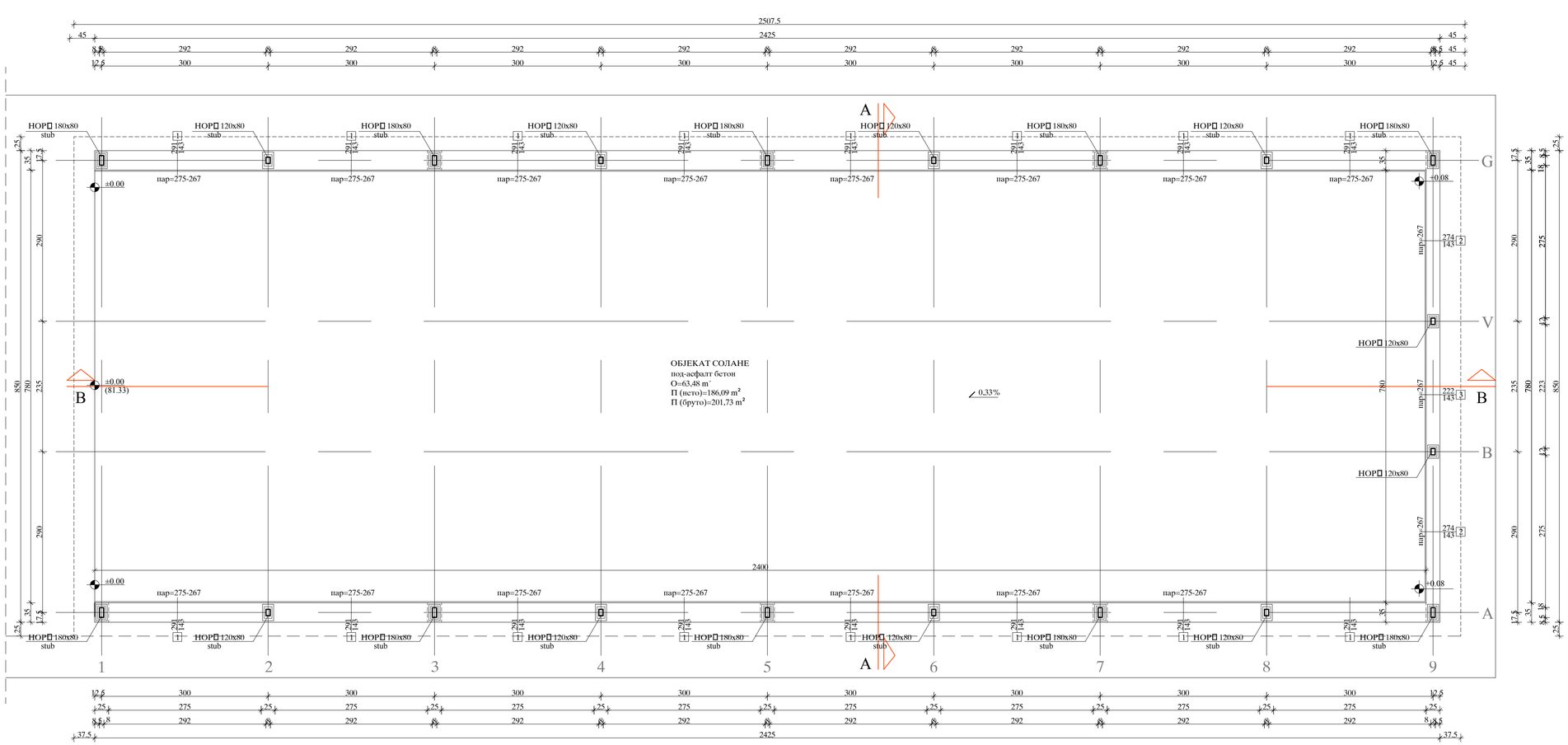

Објекат солане
Основа приземља на коти +3.30
Р 1:50

EN ISO 9001:2015
EN ISO 14001:2015
ISO/IEC 27001:2014
EN ISO 50001:2018
EN ISO 45001:2018
EN ISO 37001:2017
EN ISO 22301:2020

ДРУШТВО ЗА ПРОЈЕКТОВАЊЕ И ИНЖЕЊЕРИНГ
SIDPROJEKT д.о.о.

КНЕЗА МИЛОША 2, 22240 ШИД, СРБИЈА; Тел: 022/712-004, 712-044; Факс: 716-020; E-mail: office@sidprojekt.rs; www.sidprojekt.rs

ОДГОВОРНИ ПРОЈЕКТАНТ	Кристина Башић, дипл.инж.арх. бр. лиценце 300 F511 08		ИНВЕСТИТОР: ЈП "Путеви Србије" Булевар краља Александра 282, Београд
ПРОЈЕКТАНТ			
ПРОЈЕКТАНТ			НАЗИВ ОБЈЕКТА: Пункт за одржавање државних путева IA реда број 2 у зони петље „Паковраће", на км 131+231 деонице 2085 Паковраће (веза ДП IA реда број 2) на к.п. бр. 619/2, 620/1, 621/1 КО Паковраће, Општина Чачак
ПРОЈЕКТАНТ			
САРАДНИК			ОЗНАКА И НАЗИВ ДЕЛА ПРОЈЕКТА: 1. ПРОЈЕКАТ АРХИТЕКТУРЕ
САРАДНИК			НАЗИВ ЦРТЕЖА: ОБЈЕКАТ СОЛАНЕ ОСНОВА ПРИЗЕМЉА на коти +3,30
ДАТУМ: 2025. година	БРОЈ ПРОЈЕКТА: 135/24-1	РАЗМЕРА: 1 : 50	ВРСТА ТЕХНИЧКЕ ДОКУМЕНТАЦИЈЕ: ИДР
			БРОЈ ЦРТЕЖА: 3.2



Л Е Г Е Н Д А:

Трапезасти челични пласт. поц. лим ТР 35/200/0.8

Објекат солане
Изглед крова
Р 1:50

EN ISO 9001:2015 EN ISO 14001:2015 ISO/IEC 27001:2014 EN ISO 50001:2018 EN ISO 45001:2018 EN ISO 37001:2017 EN ISO 22301:2020			ДРУШТВО ЗА ПРОЈЕКТОВАЊЕ И ИНЖЕЊЕРИНГ SIDPROJEKT Д.О.О.
КНЕЗА МИЛОША 2, 22240 ШИД, СРБИЈА; Тел: 022/712-004, 712-044; Факс: 716-020; E-mail: office@sidprojekt.rs; www.sidprojekt.rs			
ОДГОВОРНИ ПРОЈЕКТАНТ	Кристина Башић, дипл.инж.арх. бр. лиценце 300 I511 08		ИНВЕСТИТОР: ЈП "Путеви Србије" Булевар краља Александра 282, Београд
ПРОЈЕКТАНТ			
ПРОЈЕКТАНТ			НАЗИВ ОБЈЕКТА: Пункт за одржавање државних путева IA реда број 2 у зони петље „Паковраће", на км 131+231 деонице 2085 Паковраће (веза ДП IA реда број 2) на к.п. бр. 619/2, 620/1, 621/1 КО Паковраће, Општина Чачак
ПРОЈЕКТАНТ			
САРАДНИК			ОЗНАКА И НАЗИВ ДЕЛА ПРОЈЕКТА: 1. ПРОЈЕКАТ АРХИТЕКТУРЕ
САРАДНИК			НАЗИВ ЦРТЕЖА: ОБЈЕКАТ СОЛАНЕ ИЗГЛЕД КРОВА
ДАТУМ: 2025. година	БРОЈ ПРОЈЕКТА: 135/24-1	РАЗМЕРА: 1 : 50	ВРСТА ТЕХНИЧКЕ ДОКУМЕНТАЦИЈЕ: ИДР БРОЈ ЦРТЕЖА: 3.3

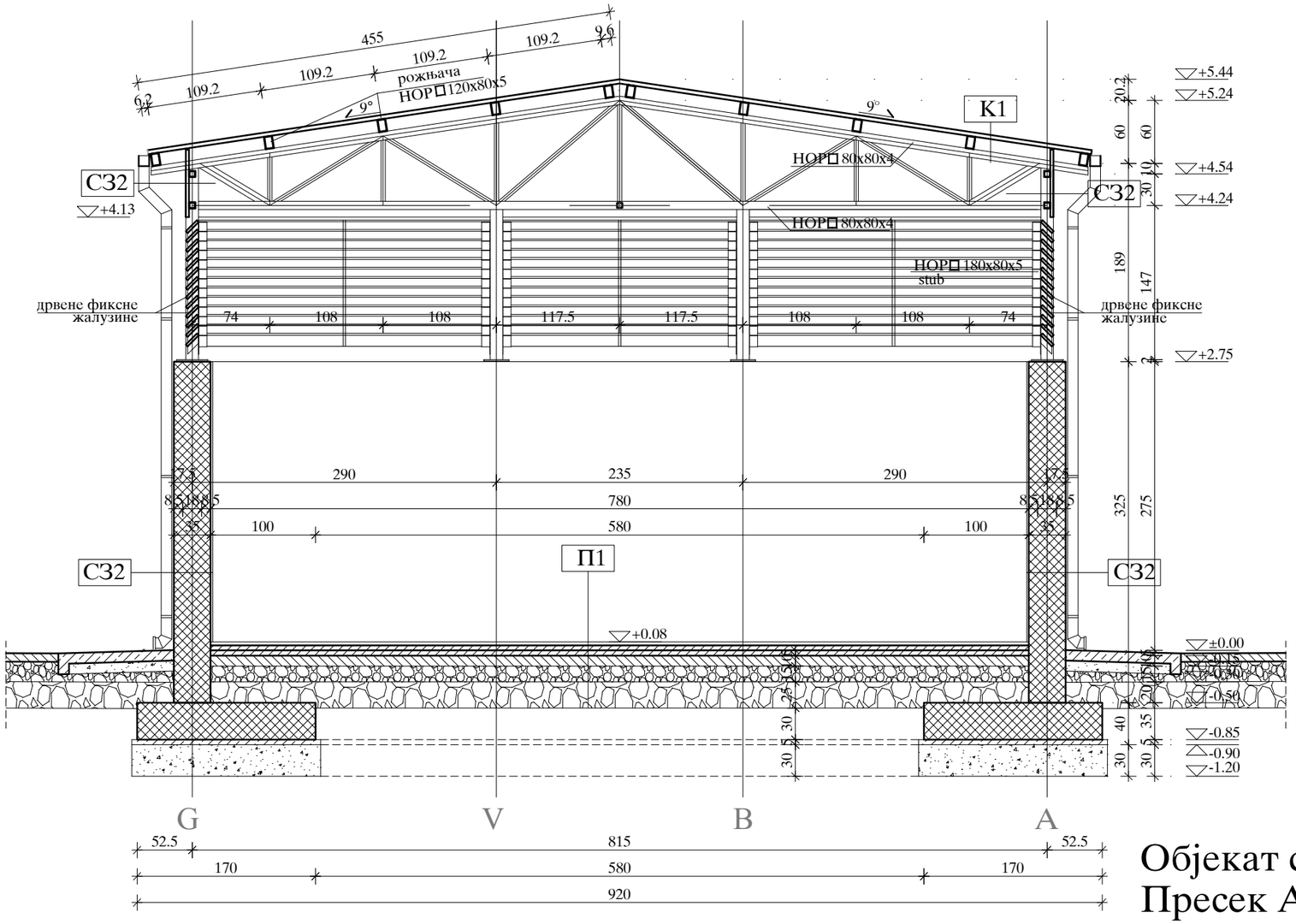

ЛЕГЕНДА:

- Армирани бетон
- Неармирани бетон
- Асфалтбетон
- Битуменизирани носећи слој БНС
- Шљунак
- Дробљени камен 0-31,5 мм
- Дробљени камен 31,5-63 мм

Објекат солане
Пресек А-А
Р 1:50

EN ISO 9001:2015
EN ISO 14001:2015
ISO/IEC 27001:2014
EN ISO 50001:2018
EN ISO 45001:2018
EN ISO 37001:2017
EN ISO 22301:2020

ДРУШТВО ЗА ПРОЈЕКТОВАЊЕ И ИНЖЕЊЕРИНГ
SIDPROJEKT Д.О.О.

КНЕЗА МИЛОША 2, 22240 ШИД, СРБИЈА; Тел: 022/712-004, 712-044; Факс: 716-020; E-mail: office@sidprojekt.rs; www.sidprojekt.rs

ОДГОВОРНИ ПРОЈЕКТАНТ	Кристина Башић, дипл.инж.арх. бр. лиценце 300 Г511 08		ИНВЕСТИТОР: ЈП "Путеви Србије" Булевар краља Александра 282, Београд
ПРОЈЕКТАНТ			
ПРОЈЕКТАНТ			НАЗИВ ОБЈЕКТА: Пункт за одржавање државних путева IA реда број 2 у зони петље „Паковраће“, на км 131+231 деонице 2085 Паковраће (веза ДП IA реда број 2) на к.п. бр. 619/2, 620/1, 621/1 КО Паковраће, Општина Чачак
ПРОЈЕКТАНТ			
САРАДНИК			ОЗНАКА И НАЗИВ ДЕЛА ПРОЈЕКТА: 1. ПРОЈЕКАТ АРХИТЕКТУРЕ
САРАДНИК			НАЗИВ ЦРТЕЖА: ОБЈЕКАТ СОЛАНЕ ПРЕСЕК А - А
ДАТУМ: 2025. година	БРОЈ ПРОЈЕКТА: 135/24-1	РАЗМЕРА: 1 : 50	ВРСТА ТЕХНИЧКЕ ДОКУМЕНТАЦИЈЕ: ИДР / БРОЈ ЦРТЕЖА: 3.4



Л Е Г Е Н Д А:

- Армирани бетон
- Армирани бетон
- Асфалтбетон
- Битуменизирани носећи слој БНС
- Шљунак
- Дробљени камен 0-31,5 мм
- Дробљени камен 31,5-63 мм

Објекат солане
Пресек Б-Б
Р 1:50

EN ISO 9001:2015
EN ISO 14001:2015
ISO/IEC 27001:2014
EN ISO 50001:2018
EN ISO 45001:2018
EN ISO 37001:2017
EN ISO 22301:2020

ДРУШТВО ЗА ПРОЈЕКТОВАЊЕ И ИНЖЕЊЕРИНГ
SIDPROJEKT Д.О.О.

КНЕЗА МИЛОША 2, 22240 ШИД, СРБИЈА; Тел: 022/712-004, 712-044; Факс: 716-020; E-mail: office@sidprojekt.rs; www.sidprojekt.rs

ОДГОВОРНИ ПРОЈЕКТАНТ	Кристина Бапић, дипл.инж.арх. бр. лиценце 300 F511 08		ИНВЕСТИТОР: ЈП "Путеви Србије" Булевар краља Александра 282, Београд
ПРОЈЕКТАНТ			
ПРОЈЕКТАНТ			НАЗИВ ОБЈЕКТА: Пункт за одржавање државних путева IA реда број 2 у зони петље „Паковраће", на км 131+231 деонице 2085 Паковраће (веза ДП IA реда број 2) на к.п. бр. 619/2, 620/1, 621/1 КО Паковраће, Општина Чачак
ПРОЈЕКТАНТ			
САРАДНИК			ОЗНАКА И НАЗИВ ДЕЛА ПРОЈЕКТА: 1. ПРОЈЕКАТ АРХИТЕКТУРЕ
САРАДНИК			НАЗИВ ЦРТЕЖА: ОБЈЕКАТ СОЛАНЕ ПРЕСЕК Б - Б
ДАТУМ: 2025. година	БРОЈ ПРОЈЕКТА: 135/24-1	РАЗМЕРА: 1 : 50	ВРСТА ТЕХНИЧКЕ ДОКУМЕНТАЦИЈЕ: ИДР
			БРОЈ ЦРТЕЖА: 3.5

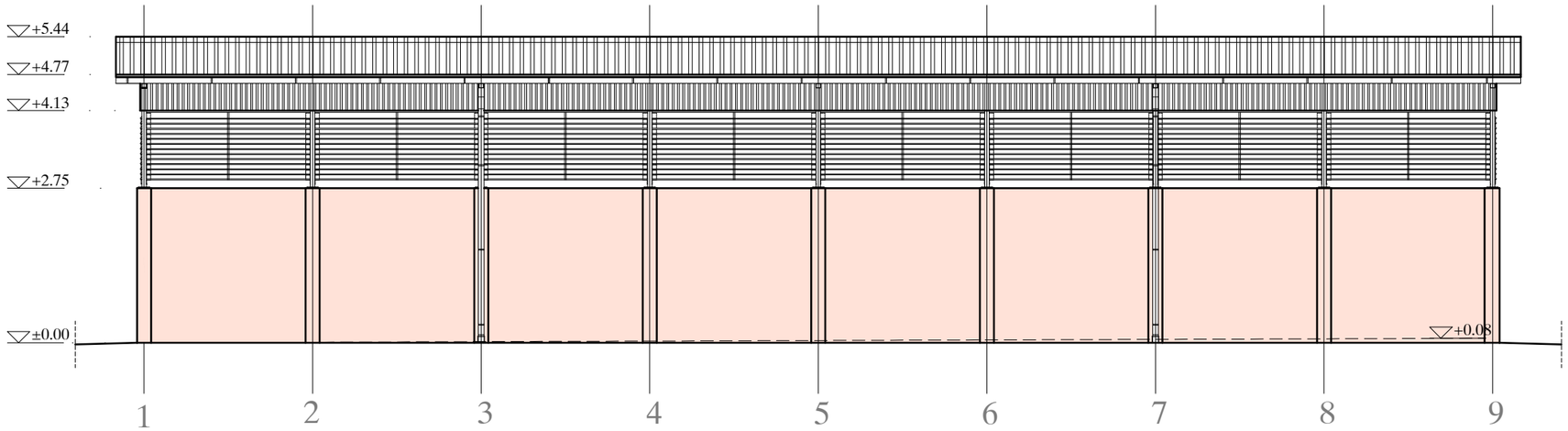

Л Е Г Е Н Д А:

- Трапезасти челични пласт. поц. лим ТР 35/200/0.8
- Трапезасти челични пласт. поц. лим ТР 20/100/0.8
- Дрвене фиксне жалузине
- Фасадна боја

Источна фасада

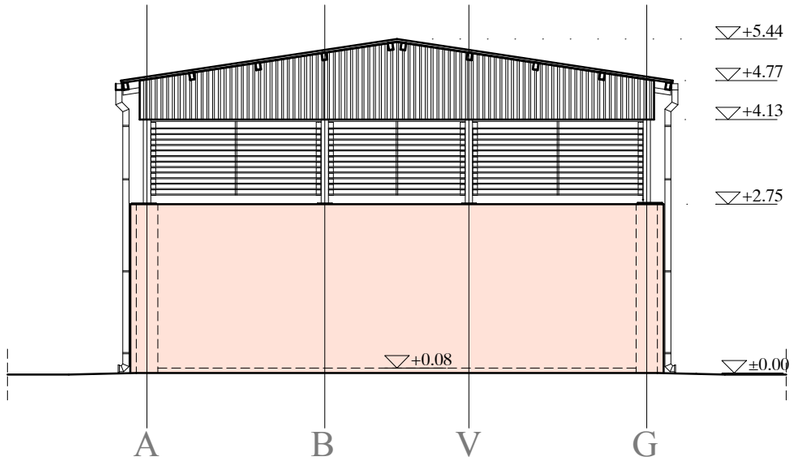

Северна фасада

Објекат солане
Источна и северна фасада
Р 1:100

EN ISO 9001:2015
EN ISO 14001:2015
ISO/IEC 27001:2014
EN ISO 50001:2018
EN ISO 45001:2018
EN ISO 37001:2017
EN ISO 22301:2020

ДРУШТВО ЗА ПРОЈЕКТОВАЊЕ И ИНЖЕЊЕРИНГ
SIDPROJEKT Д.О.О.

КНЕЗА МИЛОША 2, 22240 ШИД, СРБИЈА; Тел: 022/712-004, 712-044; Факс: 716-020; E-mail: office@sidprojekt.rs; www.sidprojekt.rs

ОДГОВОРНИ ПРОЈЕКТАНТ	Кристина Бапић, дипл.инж.арх. бр. лиценце 300 Г511 08		ИНВЕСТИТОР: ЈП "Путеви Србије" Булевар краља Александра 282, Београд
ПРОЈЕКТАНТ			
ПРОЈЕКТАНТ			НАЗИВ ОБЈЕКТА: Пункт за одржавање државних путева IA реда број 2 у зони петље „Паковраће“, на км 131+231 деонице 2085 Паковраће (веза ДП IA реда број 2) на к.п. бр. 619/2, 620/1, 621/1 КО Паковраће, Општина Чачак
ПРОЈЕКТАНТ			
САРАДНИК			ОЗНАКА И НАЗИВ ДЕЛА ПРОЈЕКТА: 1. ПРОЈЕКАТ АРХИТЕКТУРЕ
САРАДНИК			НАЗИВ ЦРТЕЖА: ОБЈЕКАТ СОЛАНЕ ИСТОЧНА И СЕВЕРНА ФАСАДА
ДАТУМ: 2025. година	БРОЈ ПРОЈЕКТА: 135/24-1	РАЗМЕРА: 1 : 100	ВРСТА ТЕХНИЧКЕ ДОКУМЕНТАЦИЈЕ: ИДР; БРОЈ ЦРТЕЖА: 3.6

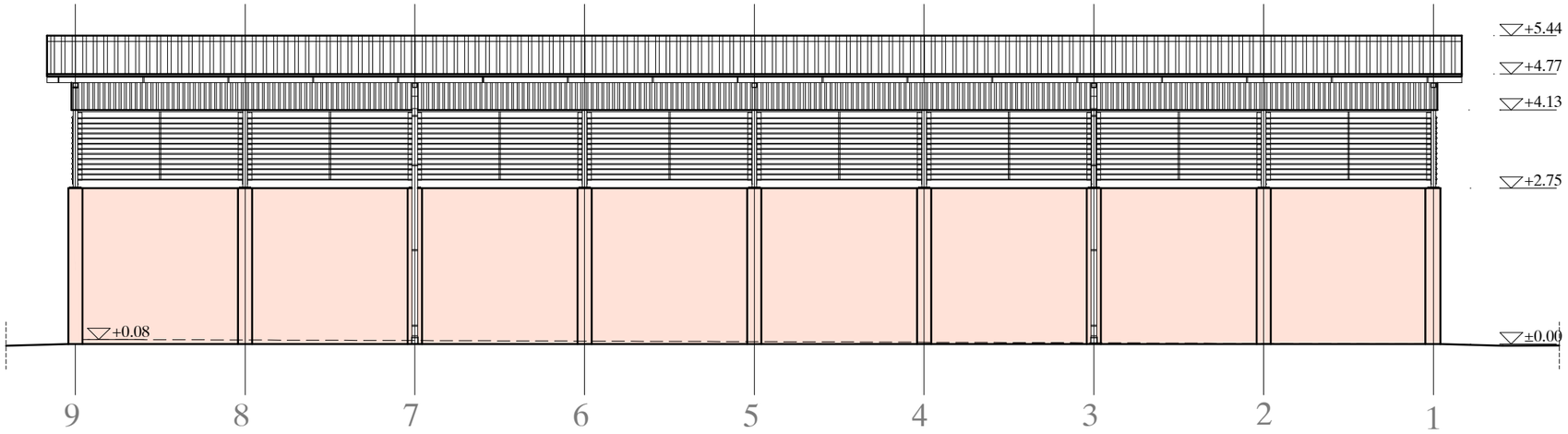

Западна фасада

ЛЕГЕНДА:

- Трапезасти челични пласт. поц. лим ТР 35/200/0.8
- Трапезасти челични пласт. поц. лим ТР 20/100/0.8
- Дрвене фиксне жалузине
- Фасадна боја

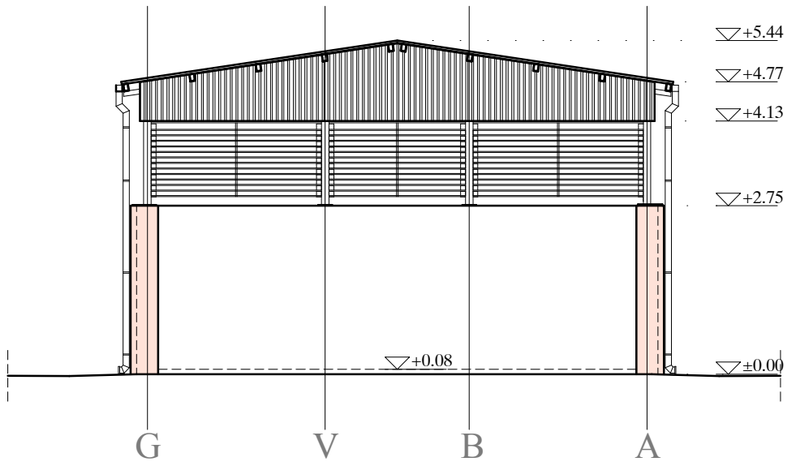

Јужна фасада

Објекат солане
Западна и јужна фасада
Р 1:100

EN ISO 9001:2015
EN ISO 14001:2015
ISO/IEC 27001:2014
EN ISO 50001:2018
EN ISO 45001:2018
EN ISO 37001:2017
EN ISO 22301:2020

ДРУШТВО ЗА ПРОЈЕКТОВАЊЕ И ИНЖЕЊЕРИНГ
SIDPROJEKT Д.О.О.

КНЕЗА МИЛОША 2, 22240 ШИД, СРБИЈА; Тел: 022/712-004, 712-044; Факс: 716-020; E-mail: office@sidprojekt.rs; www.sidprojekt.rs

ОДГОВОРНИ ПРОЈЕКТАНТ	Кристина Бапић, дипл.инж.арх. бр. лиценце 300 Г511 08		ИНВЕСТИТОР: ЈП "Путеви Србије" Булевар краља Александра 282, Београд
ПРОЈЕКТАНТ			
ПРОЈЕКТАНТ			НАЗИВ ОБЈЕКТА: Пункт за одржавање државних путева IA реда број 2 у зони петље „Паковраће“, на км 131+231 деонице 2085 Паковраће (веза ДП IA реда број 2) на к.п. бр. 619/2, 620/1, 621/1 КО Паковраће, Општина Чачак
ПРОЈЕКТАНТ			
САРАДНИК			ОЗНАКА И НАЗИВ ДЕЛА ПРОЈЕКТА: 1. ПРОЈЕКАТ АРХИТЕКТУРЕ
САРАДНИК			НАЗИВ ЦРТЕЖА: ОБЈЕКАТ СОЛАНЕ ЗАПАДНА И ЈУЖНА ФАСАДА
ДАТУМ: 2025. година	БРОЈ ПРОЈЕКТА: 135/24-1	РАЗМЕРА: 1 : 50	ВРСТА ТЕХНИЧКЕ ДОКУМЕНТАЦИЈЕ: ИДР / БРОЈ ЦРТЕЖА: 3.7

ОГРАДА КОМПЛЕКСА И КАПИЈА

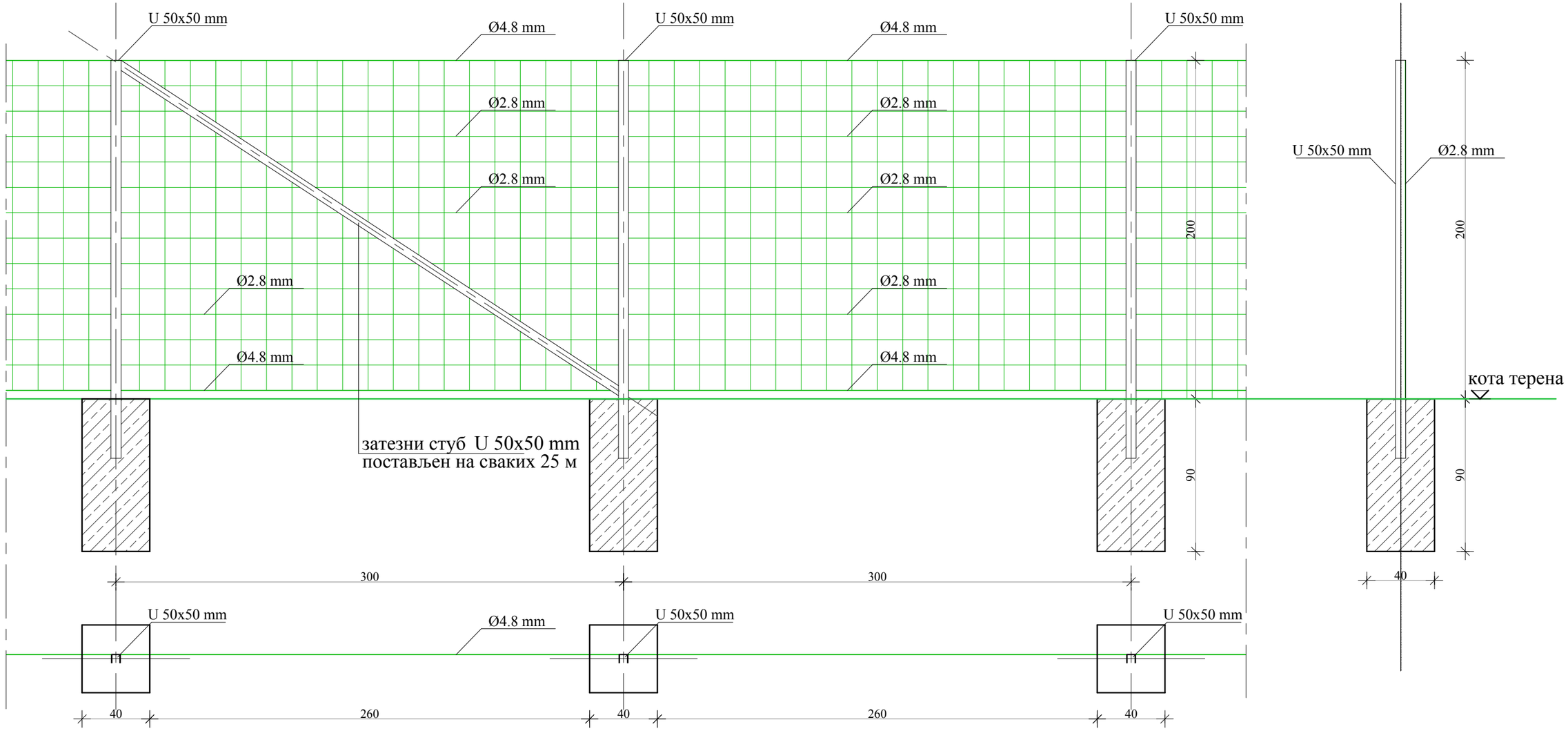

ДЕТАЉ ОГРАДЕ Р=1:25

EN ISO 9001:2015 EN ISO 14001:2015 ISO/IEC 27001:2014 EN ISO 50001:2018 EN ISO 45001:2018 EN ISO 37001:2017 EN ISO 22301:2020			ДРУШТВО ЗА ПРОЈЕКТОВАЊЕ И ИНЖЕЊЕРИНГ SIDPROJEKT Д.О.О.
КНЕЗА МИЛОША 2, 22240 ШИД, СРБИЈА; Тел: 022/712-004, 712-044; Факс: 716-020;			E-mail: office@sidprojekt.rs; www.sidprojekt.rs
ОДГОВОРНИ ПРОЈЕКТАНТ	Кристина Башић, дипл.инж.арх. бр. лиценце 300 Г511 08		ИНВЕСТИТОР: ЈП "Путеви Србије" Булевар краља Александра 282, Београд
ПРОЈЕКТАНТ			
ПРОЈЕКТАНТ			НАЗИВ ОБЈЕКТА: Пункт за одржавање државних путева IA реда број 2 у зони петље „Паковраће“, на км 131+231 деонице 2085 Паковраће (веза ДП IA реда број 2) на к.п. бр. 619/2, 620/1, 621/1 КО Паковраће, Општина Чачак
ПРОЈЕКТАНТ			
САРАДНИК			ОЗНАКА И НАЗИВ ДЕЛА ПРОЈЕКТА: 1. ПРОЈЕКАТ АРХИТЕКТУРЕ
САРАДНИК			НАЗИВ ЦРТЕЖА: ДЕТАЉ ОГРАДЕ
ДАТУМ: 2025. година	БРОЈ ПРОЈЕКТА: 135/24-1	РАЗМЕРА: 1 : 25	ВРСТА ТЕХНИЧКЕ ДОКУМЕНТАЦИЈЕ: ИДР БРОЈ ЦРТЕЖА: 4.1

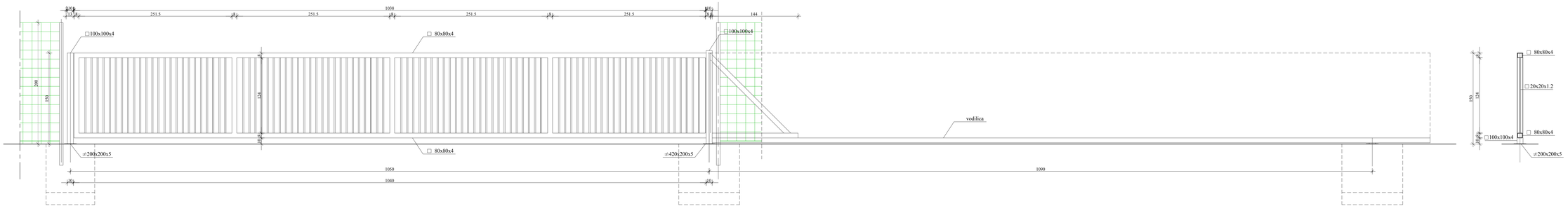

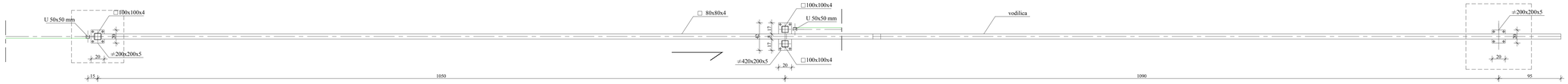

ДЕТАЉ КАПИЈЕ Р=1:25

EN ISO 9001:2015	
EN ISO 14001:2015	
ISO/IEC 27001:2014	
EN ISO 20001:2018	
EN ISO 45001:2018	
EN ISO 27001:2017	
EN ISO 27001:2020	

ДРУШТВО ЗА ПРОЈЕКТОВАЊЕ И ИНЖЕЊЕРИНГ
SIDPROJEKT
Д.О.О.
КНЕЗА МИЛОША 2, 22240 ШИД, СРБИЈА; Тел: 022/712-004, 712-044; Факс: 716-020; E-mail: office@sidprojekt.rs; www.sidprojekt.rs

ОДГОВОРНИ ПРОЈЕКТАНТ	Кристина Бошић, дипл.инж.арх. Бр. лицензе 300 1711 08		ИНВЕСТИТОР: ЈП "Путеви Србије" Булевар краља Александра 282, Београд
ПРОЈЕКТАНТ			
ПРОЈЕКТАНТ			НАЗИВ ОБЈЕКТА: Пункт за одрживи друштвени путеви IA реда број 2 у зони пеље „Пиноврдо", на км 131+231 дионице 2005 Пиноврдо (веза ДП IA реда број 2) на к.п. бр. 619/2, 620/1, 621/1 КО Пиноврдо, Општина Чачак
ПРОЈЕКТАНТ			
САРАДНИК			ОЗНАКА И НАЗИВ ДЕЛА ПРОЈЕКТА: 1. ПРОЈЕКАТ АРХИТЕКТУРЕ
САРАДНИК			НАЗИВ ЦРТЕЖА: ДЕТАЉ КАПИЈЕ
ДАТУМ: 2025. година	БРОЈ ПРОЈЕКТА: 135/24-1	РАЗМЕРА: 1 : 25	ФАЗА ПРОЈЕКТОВАЊЕ И ЈАВНИ ИЗВЕШТАЈ: ИДР; БРОЈ ЦРТЕЖА: 4.2

ПЛАТО ЗА АГРЕГАТ

основа платоа





Л Е Г Е Н Д А :

- АРМИРАНИ БЕТОН
- НАБИЈЕНИ БЕТОН
- ШЉУНАК

Плато за агрегат
Основа и пресек
Р =1:50

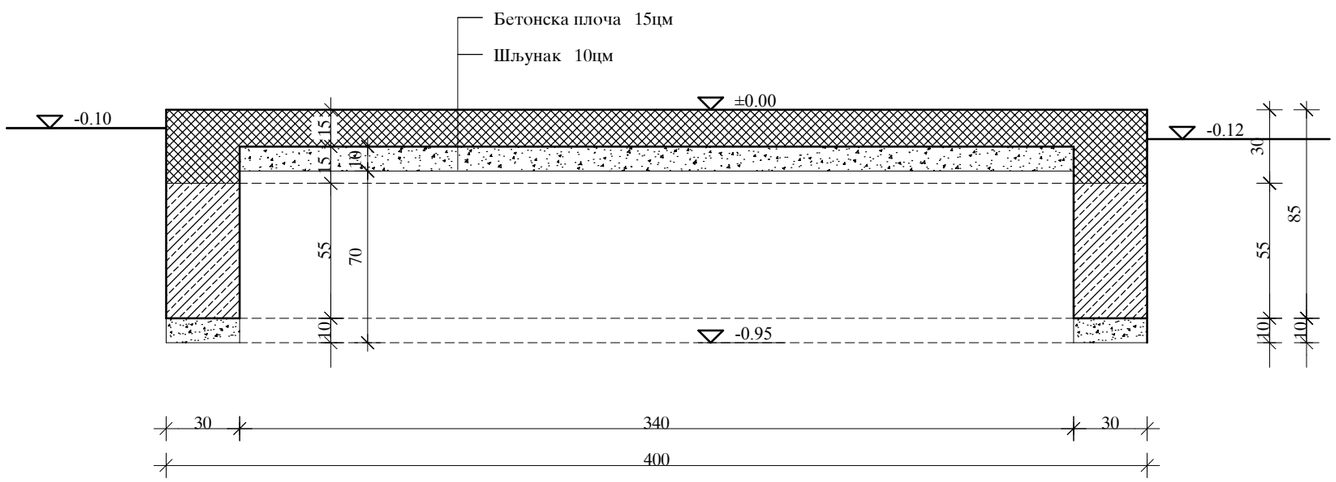

пресек 1-1

EN ISO 9001:2015
EN ISO 14001:2015
ISO/IEC 27001:2014
EN ISO 50001:2018
EN ISO 45001:2018
EN ISO 37001:2017
EN ISO 22301:2020

ДРУШТВО ЗА ПРОЈЕКТОВАЊЕ И ИНЖЕЊЕРИНГ
SIDPROJEKT Д.О.О.

КНЕЗА МИЛОША 2, 22240 ШИД, СРБИЈА; Тел: 022/712-004, 712-044; Факс: 716-020; E-mail: office@sidprojekt.rs; www.sidprojekt.rs

ОДГОВОРНИ ПРОЈЕКТАНТ	Кристина Башић, дипл.инж.арх. бр. лиценце 300 Г511 08		ИНВЕСТИТОР: ЈП "Путеви Србије" Булевар краља Александра 282, Београд
ПРОЈЕКТАНТ			
ПРОЈЕКТАНТ			НАЗИВ ОБЈЕКТА: Пункт за одржавање државних путева IA реда број 2 у зони петље „Паковраће“, на км 131+231 деонице 2085 Паковраће (веза ДП IA реда број 2) на к.п. бр. 619/2, 620/1, 621/1 КО Паковраће, Општина Чачак
ПРОЈЕКТАНТ			
САРАДНИК			ОЗНАКА И НАЗИВ ДЕЛА ПРОЈЕКТА: 1. ПРОЈЕКАТ АРХИТЕКТУРЕ
САРАДНИК			НАЗИВ ЦРТЕЖА: ПЛАТО ЗА АГРЕГАТ ОСНОВА И ПРЕСЕК
ДАТУМ: 2025. година	БРОЈ ПРОЈЕКТА: 135/24-1	РАЗМЕРА: 1 : 50	ВРСТА ТЕХНИЧКЕ ДОКУМЕНТАЦИЈЕ: ИДР / БРОЈ ЦРТЕЖА: 5.1

ШИДПРОЈЕКТ ДОО
ДРУШТВО ЗА ПРОЈЕКТОВАЊЕ И ИНЖЕЊЕРИНГ

Инвеститор: **ЈП „ПУТЕВИ СРБИЈЕ“**
Булевар краља Александра 282,
Београд

ЈАВНО ПРЕДУЗЕЋЕ ПУТЕВИ СРБИЈЕ

ИДЕЈНО РЕШЕЊЕ

Пункт за одржавање ДП IA реда број 2 у зони петље „Паковраће“, на км 131+231 деонице 2085 Паковраће (веза ДП IA реда број 2) на к.п. бр. 619/2, 620/1/1, 621/1 КО Паковраће, Општина Чачак

2/2– ПРОЈЕКАТ САОБРАЋАЈНИЦА

Број пројекта:
135/24-2/2

EN ISO 9001:2015
EN ISO 14001:2015
ISO/IEC 27001:2014
EN ISO 50001:2018
EN ISO 45001:2018
EN ISO 37001:2017
EN ISO 22301:2020

Сертификован од: TÜV NORD

Шид, 2025. година

КНЕЗА МИЛОША 2, 22240 ШИД, СРБИЈА; Тел: 022/712-004, 712-044; Факс: 716-020; Директор: 710-317
Матични број: 08144486; Шифра делатности: 7112; ПИБ: 100928060; E-mail: office@sidprojekt.rs; www.sidprojekt.rs
Т.Р.: 325-9500600027797-79 код OTP BANK; 340-33443-93 код ERSTE BANK; 160-406130-06 код BANCA INTESA

1.1. НАСЛОВНА СТРАНА ПРОЈЕКТА САОБРАЋАЈНИЦА

2/2 - ПРОЈЕКАТ САОБРАЋАЈНИЦА

Инвеститор:	**ЈП " ПУТЕВИ СРБИЈЕ " БЕОГРАД** **Булевар краља Александра 282, Београд**
Објекат:	**Пункт за одржавање ДП IA реда број 2 у зони петље „Паковраће", на км 131+231 деонице 2085 Паковраће (веза ДП IA реда број 2) на к.п. бр. 619/2, 620/1/1, 621/1 КО Паковраће, Општина Чачак**
Врста техничке документације:	**ИДР – Идејно решење**
Ознака и назив дела пројекта:	**2/2 - ПРОЈЕКАТ САОБРАЋАЈНЦА**
Врста радова:	**Нова градња**
Пројектант:	**„ШИДПРОЈЕКТ" ДОО ШИД** **Кнеза Милоша 2, 22 240 Шид** **Број лиценце:** 001917658 2024 14810 005 000 000 001 од датума: 05.07.2024. године, **П131Г2**
Одговорно лице пројектанта:	**Сања Спасојевић, дипл.инж.арх.**
Потпис:	
Одговорни пројектант:	**Драган Тодоровић, дипл. грађ.инж.**
Број лиценце:	**315 В112 05**
Потпис:	
Број пројекта саобраћајница:	**135/24-2/2**
Место и датум:	**Шид, 2025. година**

Dragan Todorović 466308

Digitally signed by Dragan Todorović 466308
Date: 2025.09.25 08:19:48 +02'00'

1.2 САДРЖАЈ ПРОЈЕКТА САОБРАЋАЈНИЦА

1.1.	Насловна страна пројекта саобраћајница	
1.2.	Садржај пројекта саобраћајница	
1.3.	Решење о именовању одговорног пројектанта пројекта саобраћајница	
1.4.	Изјава одговорног пројектанта пројекта саобраћајница	
1.5.	Текстуална документација	
	1. Општи подаци	
	2. Уводне напомене и локација	
	3. Подлоге	
	4. Подаци о локацији и стању коловоза и путних објеката	
	5. Ситуационо и нивелационо решење	
	6. Предрачунска вредност	
1.6.	Нумеричка документација	
	Координате осовине	
	Координате пресека осовине и попречних профила	
1.7.	Графичка документација	
	1. Прегледна карта –шира локација	Р=1:-
	2. Прегледна карта –ужа локација	Р=1:-
	3. Постојеће стање	Р=1:500
	4. Постојеће стање нивелација	Р=1:500
	5. Ситуациони План	Р=1:500
	6. Нивелациони План	Р=1:500
	7. Подужни профил	Р=1:500/50, Р=1:100/100
	8. Карактеристични попречни профили	Р=1:100
	9. Нормални попречни профил	Р=1:50
	10. Проходност меродавног возила	Р=1:500
	11. Површинске и линијске доказнице	Р=1:500
	12. Доказнице рушења	Р=1:500
	13. Детаљ габионског зида	Р=1:20

1.3 РЕШЕЊЕ О ИМЕНОВАЊУ ОДГОВОРНОГ ПРОЈЕКТАНТА

У складу са овлашћењима из члана 38. Статута друштва за пројектовање и инжењеринг „ШИДПРОЈЕКТ“ ДОО Шид, члана 128.Закона о планирању и изградњи ("Службени гласник РС", бр. 72/09, 81/09-исправка, 64/10 одлука УС, 24/11 и 121/12, 42/13–одлука УС, 50/2013–одлука УС, 98/2013–одлука УС, 132/14, 145/14, 83/2018, 31/2019, 37/2019 – др.закон, 9/20, 52/2021 и 62/2023) и одредби Правилника о садржини, начину и поступку израде и начин вршења контроле техничке документације према класи и намени објеката (“Службени гласник РС”, бр. 96/2023) као:

О Д Г О В О Р Н И П Р О Ј Е К Т А Н Т

за израду пројекта саобраћајница, који је део **Идејног решења - ИДР** за грађење објекта: **Пункт за одржавање ДП IA реда број 2 у зони петље „Паковраће“, на км 131+231 деонице 2085 Паковраће (веза ДП IA реда број 2) на к.п. бр. 619/2, 620/1/1, 621/1 КО Паковраће, Општина Чачак,** одређује се:

Драган Тодоровић, дипл.грађ.инж......лиц. ИКС бр. **315 В112 05**

Пројектант:	**„ШИДПРОЈЕКТ“ ДОО ШИД**
Велике лиценце:	001917658 2024 14810 005 000 000 001 од датума: 05.07.2024. године, **П131Г2**
Одговорно лице/заступник:	**Сања Спасојевић, дипл.инж.арх**
Потпис:	
Број пројекта саобраћајница:	**135/24-2/2**
Место и датум:	**Шид, 2025. година**

1.4 ИЗЈАВА ОДГОВОРНОГ ПРОЈЕКТАНТА ПРОЈЕКТА САОБРАЋАЈНИЦА

Одговорни пројектант пројекта саобраћајница, који је део **Идејног решења - ИДР** за грађење објекта: **Пункт за одржавање ДП IA реда број 2 у зони петље „Паковраће“, на км 131+231 деонице 2085 Паковраће (веза ДП IA реда број 2) на к.п. бр. 619/2, 620/1/1, 621/1 КО Паковраће, Општина Чачак**

Драган Тодоровић, дипл.грађ.инж.
315 B112 05

И З Ј А В Љ У Ј Е М

1. да је пројекат израђен у складу са Законом о планирању и изградњи, прописима, стандардима и нормативима из области изградње објеката и правилима струке;

Одговорни пројектант (ИДР): **Драган Тодоровић, дипл.грађ.инж.**

Број лиценце: **315 B112 05**

Потпис:

Број пројекта саобраћајница: **135/24-2/2**

Место и датум: **Шид, 2025. година**

1.5 ТЕКСТУАЛНА ДОКУМЕНТАЦИЈА

1.5 ТЕХНИЧКИ ОПИС

Пункт за одржавање ДП IA реда број 2 у зони петље „Паковраће“, на км 131+231 деонице 2085 Паковраће (веза ДП IA реда број 2) на к.п. бр. 619/2, 620/1/1, 621/1 КО Паковраће, Општина Чачак

2/2 - ПРОЈЕКАТ САОБРАЋАЈНИЦА

1.5.1 - ОПШТИ ПОДАЦИ

ИНВЕСТИТОР: **ЈП „ПУТЕВИ СРБИЈЕ“, Београд**
Булевар краља Александра 282

ОБЈЕКАТ: **Пункт за одржавање ДП IA реда број 2 у зони петље „Паковраће“, на км 131+231 деонице 2085 Паковраће (веза ДП IA реда број 2) на к.п. бр. 619/2, 620/1/1, 621/1 КО Паковраће, Општина Чачак**

МЕСТО ГРАДЊЕ**:** **КО Паковраће, Општина Чачак**

ПРОЈЕКТНА ОРГАНИЗАЦИЈА: **"ШИДПРОЈЕКТ " ДОО, ШИД**
Кнеза Милоша 2, Шид

ОДГОВОРНИ ПРОЈЕКТАНТ: **Драган Тодоровић, дипл.грађ.инж.**

ПРОЈЕКТАНТ: **Бранислава Савић, дипл.грађ.инж.**

1.5.2 - УВОДНЕ НАПОМЕНЕ И ЛОКАЦИЈА

За потребе Инвеститора пројектован је Пункт за одржавање ДП IA реда број 2 у зони петље „Паковраће“, на км 131+231 деонице 2085 Паковраће (веза ДП IA реда број 2) на к.п. бр. 619/2, 620/1/1, 621/1 КО Паковраће, Општина Чачак.

Пункт за одржавање ДП IA реда број 2 налази се у зони петље "Паковраће". Са северне стране Пункта налази се ДП IA – аутопут А2, Наплатна станица "Чачак - запад" I Паковраће. Са јужне стране Пункта налази се ДП IA – аутопут А2 – неизграђена делонца.
Са западне стране Пункта налази се ДП IБ реда број 23. Са источне стране Пункта је крак петље ДП IA – аутопут А2, који иде северно према Наплатној станици.

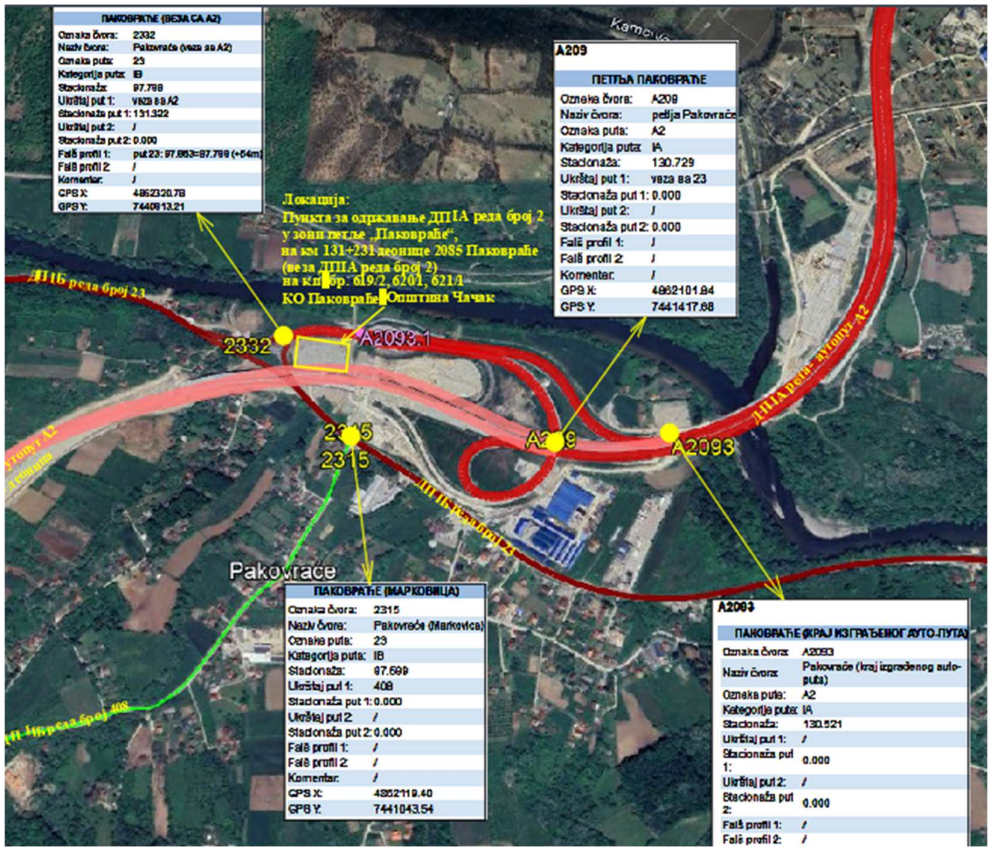

Локација изградње Пункта

1.5.3 - П О Д Л О Г Е

За израду пројекта саобраћајница, коришћене су следеће подлоге:

Пројектни задатак Инвеститора,

Геодетски подаци са катастарско - топографским планом,

Важећа законска регулатива, правилник, стандарди и техничка норматива,

Усменог договора са представником инвеститора.

Приликом израде пројекта коришћена је следећа законска и техничка регулатива:

1. Закон о планирању и изградњи („Службени гласник РС“, бр. 72/2009, 81/2009, 64/2010, 24/11, 121/12, 42/13-УС, 50/13-УС, 132/14, 145/14, 83/2018, 31/2019, 37/2019, 9/20 – др.закон 52/21 и 62/2023)
2. Закон о путевима (Сл. гласник РС бр. 41/2018, 95/2018 и 92/2023 - др.закон)
3. Закон о безбедности саобраћаја на путевима (Службени гласник РС“, бр. 41/2009, 53/2010, 101/11, 32/13-УС, 55/14, 96/2015 - др. закон, 9/2016 - одлука УС, 24/2018, 41/2018 и 41/2018 - др. закон, 87/2018, 23/2019, 128/2020 – др.закон и 76/2023)
4. Закон о водама (Сл. гласник РС бр. 30/10, 93/12, 101/2016, 95/2018 и 95/2018 – др.закон)

5. Закон о заштити животне средине (Службени гласник РС“, бр. 135/2004, 36/2009, 36/2009 - др. закон, 72/2009 - др. закон, 43/2011 - одлука УС, 14/2016, 76/2018, 95/2018 - др.закон и 95/2018 - др.закон)
6. Закон о рударству и геолошким истраживањима (Сл. гласник РС бр. 101/2015, 95/2018 – др.закон и 40/2021)
7. Закон о стратешкој процени утицаја на животну средину (Сл. гласник РС бр.135/04 и 88/10)
8. Закон о транспорту опасног терета (Сл. гласник РС бр. 104/2016, 83/2018, 95/2018 – др.закон и 10/2019 – др.закон)
9. Закон о заштити од буке у животној средини (Сл. гласник РС бр. 96/2021)
10. Закон о заштити природе (Сл. гласник РС бр. 36/09, 88/10, 91/2010 – испр., 14/2016 и 95/2018 - др.закон и 71/2021)
11. Закон о управљању отпадом (Сл. гласник РС бр. 36/09, 88/10, 14/2016, 95/2018 - др.закон и 35/2023)
12. Закон о заштити од пожара (Сл. гласник РС бр. 111/09, 20/2015, 87/2018 и 87/2018 – др.закон)
13. Закон о процени утицаја на животну средину (Сл. гласник РС бр.135/04 и 36/09)
14. Европска конвенција о међународном транспорту опасног терета у друмском саобраћају (ADR 2007)
15. Закон о безбедности и здрављу на раду (Сл. гласник РС бр. 35/2023 – др.закон)
16. Закон о интегрисаном спречавању и контроли загађивања животне средине (Сл. гласник РС бр.135/04, 25/2015 и 109/2021)
17. Закон о експропријацији (Сл. гласник РС", бр. 53/95, "Сл. лист СРЈ", бр. 16/2001 - одлука СУС и "Сл. гласник РС", бр. 20/2009, 55/2013 - одлука УС и 106/2016 - аутентично тумачење)
18. Правилник о садржини, начину и поступку израде и начин вршења контроле техничке документације према класи и намени објеката („Службени гласник РС“, бр. 96/2023) као и осталим правилницима, уредбама и техничким упуствима
19. Правилник о поступку спровођења обједињене процедуре електронским путем (Сл. Гласник РС бр. 96/2023)
20. Правилник о општим правилима за парцелацију, регулацију и изградњу (Сл. гласник РС бр.22/15)
21. Правилник о класификацији објеката (Сл. гласник РС бр. 22/15)
22. Правилник о саобраћајној сигнализацији (Сл. гласник РС бр. 85/17, 14/2021 и 21/2024)
23. Правилник о начину регулисања саобраћаја на путевима у зони радова („Службени гласник РС“, бр. 134/14)
24. Правилник о садржини и обиму претходних радова, претходне студије оправданости и студије оправданости (Сл. гласник РС 1/2012)
25. Правилник о садржини и начину осматрања тла и објеката у току грађења и употребе (Сл. гласник РС бр. 93/2011)
26. Правилник о организовању заштите од пожара према категорији угрожености од пожара (Сл. гласник РС бр. 6/2021)
27. Правилник о условима које са аспекта безбедности саобраћаја морају да испуњавају путни објекти и други елементи јавног пута (Сл. гласник РС бр. 50/11)
28. Правилник о поступку јавног увида, презентацији и јавној расправи о студији о процени утицаја на животну средину (Сл. гласник РС бр. 69/05)

29. Правилник о техничким нормативима, начину рада код израде техничке документације и контроли техничке документације за извођење геодетских радова у инжењерско – техничким областима (Сл. гласник РС бр. 59/02).
30. Уредба о категоризацији државних путева (Сл. гласник РС бр. 87/2023 и 24/2024)
31. Уредба о безбедности и здрављу на раду на привременим или покретним градилиштима (Сл. гласник РС бр. 14/09, 95/10, 98/2018 и 35/2023 – др.закон).
32. Уредба о индикаторима буке, граничним вредностима, методама за оцењивање индикатора буке, узнемиравања и штетних ефеката буке у животној средини (Сл. гласник РС бр. 75/10)
33. Методологије пројектовања путева (Грађевински факултет, Београд, 1993. године)
34. Стандарда - СРПС за елементе, конструкције и пројектовање и друге релевантне законе, прописе и стандарде.
35. Правилник о техничким нормативима за одређивање величине оптерећења мостова – Сл.лист СФРЈ бр.1/91
36. Правилник о техничким нормативима за бетон и армирани бетон (ПБАБ87) (Сл.лист СФРЈ бр.11/87) са пратећим стандардима
37. Правилник о техничким нормативима за бетон и армирани бетон у објектима изложеним агресивним дејствима („Сл.лист СФРЈ“ бр.15/90)
38. Правилник о техничким мерама и условима за преднапрегнути бетон, Сл.лист СФРЈ бр.51/71 са пратећим стандардима
39. Правилник о техничким нормативима за темељење грађевинских објеката, Сл.лист СФРЈ бр.15/90
40. SRPS EN 1990/NA:2012 Основе пројектовања конструкција – Национални прилог
41. SRPS EN 1990/NA:2012 Основе пројектовања конструкција
42. SRPS EN 1991-1-1:2012 Еврокод 1 - Дејства на конструкције - Deo 1.1: Запреминске тежине, сопствена тежина, корисна оптерећења за зграде
43. SRPS EN 1991-1-2:2012 Еврокод 1 - Дејства на конструкције - Део 1-2: Општа дејства - Дејство на конструкције изложене пожару
44. SRPS EN 1991-1-3:2012 Еврокод 1 - Дејства на конструкције - Део 1-3: Општа дејства - Оптерећења снегом
45. SRPS EN 1991-1-4:2012 Еврокод 1 - Дејства на конструкције - Део 1-4: Општа дејства -Дејства ветра
46. SRPS EN 1991-1-5:2012 Еворкод 1 - Дејства на конструкције - Део 1-5: Општа дејства - Топлотна дејства
47. SRPS EN 1991-1-6:2012 Еврокод 1 - Дејства на конструкције - Део 1-6: Општа дејства - Дејства током извођења
48. SRPS EN 1991-1-7:2012 Еврокод 1 - Дејства на конструкције - Део 1-7: Општа дејства - Инцидентна дејства
49. SRPS EN 1991-2:2012 Еврокод 1 - Дејства на конструкције - Део 2: Саобраћајно птерећење на мостовима
50. SRPS EN 1991-3:2012 Еврокод 1 - Дејства на конструкције - Део 3: Дејства услед кранова и машина
51. SRPS EN 1998-2:2012 Еврокод 8 - Пројектовање сеизмички отпорних конструкција - Део 2: Мостови
52. SRPS EN 1998-5:2012 Еврокод 8 - Пројектовање сеизмички отпорних конструкција - Део 5: Темељи, потпорне конструкције и геотехнички аспекти
53. Нацрт Правилника о техничким нормативима за пројектовање и прорачун инжињерских објеката у сеизмичким подручјима, 1986

54. Сеизмолошке карте, Заједница за сеизмологију СФРЈ, 1987 године
55. Правилник о техничким нормативима за експлоатацију и редовно одржавање мостова, Сл.лист СФРЈ бр.20/92
56. Правилнику о анализи утицаја објеката односно радова на животну средину (Службени гласник Републике Србије бр. 61/92)
57. Заштита челичних конструкција од корозије: ISO EN SRPS 12944-7/2002. Челична конструкција моста штити се за степен агресивности С4. Ограде, заштитне ограде као и делови носеће конструкције моста који се налазе до 1.0 метар изнад коте нивелете штите се за степен агресивности С5-I.
58. Техничко упутство – Примена система за задржавање возила на државним путевима Републике Србије (ЈП »Путеви Србије«)
59. Приручник за пројектовање путева у Републици Србији, Београд 2012

1.5.4. ПОДАЦИ О ЛОКАЦИЈИ И СТАЊУ КОЛОВОЗА И ПУТНИХ ОБЈЕКАТА

Предмет пројекта је:

Изградња Пункта за одржавање ДП IA реда број 2 у зони петље „Паковраће“, на км 131+231 деонице 2085 Паковраће (веза ДП IA реда број 2) на к.п. бр. 619/2, 620/1/1, 621/1 КО Паковраће, Општина Чачак.

На предметној локацији нема изграђених објеката.

1.5.5. СИТУАЦИОНО И НИВЕЛАЦИОНО РЕШЕЊЕ

На предметној локацији пројектован је Пункт за одржавање ДП IA реда број 2 у зони петље „Паковраће“, на км 131+231 деонице 2085 Паковраће (веза ДП IA реда број 2) на к.п. бр. 619/2, 620/1/1, 621/1 КО Паковраће, Општина Чачак.

Улаз на пункт остварен је преко прикључка који се налази са леве стране у смеру раста стационаже на км 131+231 деонице 2085 Паковраће (веза ДП IA реда број 2) - Наплатна станица "Чачак - запад" I Паковраће.

У комплексу је пројектована солана, гаража са управним делом и други пратећи објекти.

Улазна саобраћајница је ширине око 14.00 м. Улаз/излаз са пункта пројектован је са уливно/ изливним тракама ширине 4.0 м, са радијусима заобљења које задовољавају проходност меродавног возла, Р=12 м и Р=15 м. У оквиру Пункта пројектован је паркинг простору. Паркинг је пројектован за 9 ПМ, димензије паркинг места су 2.5 х 5.0 м. Паркинг је оивичен са бетонским ивичњацима 18/24 цм, док је испред паркинга постављен ивичњак 24/18 см са узвишењем од +6 цм. Завршни коловозна конструкција паркинга је од бехатон плоча д = 8 цм. Око објекта гараже и управног објекта, као и око објекта солане пројектован је тротоар од 1.0 - 1.1 м од бехатон плоча д = 6 цм. Тротоар је оивичен бетонским ивичњацима 12/18 цм са узвишењем од +9 цм. Испред улаза у управни објекат пројектована је бетонска рампа у ширини улаза око 4.02 м. Испред улаза у гараже и улаза у солану пројектована је бетонска рампа, ширине 2.0 м, са нагибом од око 8.5 %. Пројектован је бетонски плато, за потребе ДЕА. Завршна коловозна конструкција саобраћајница је асфалт бетон, који је оивичен

бетонским ивичњацима 18/24 см са узвишењем од +12 цм. Укупна површина асфалтног коловоза је око 3881 м2.

Саобраћајна површина унутар базе намењена је кретању возила тако да задовоље проходност (радијуси кривина, нагиби и висине) за меродавно возило.

Ситуационим решењем је обезбеђено кретање возила односно улаз/излаз из објекта уз остварење што мањег броја конфликтних тачака. Сви попречни падови су од будућих објеката.

Због конфигурације трена око Пункта предвиђен је габионски зид. Габионски зид - кош међусобно позивати и створити круту везу. Обавезно је вршити анкеровање истог у тло.
Габионски зид је од ивице коловоза удаљен 2.0 м, где је предвиђена зелена површина.
Габионски зид у зависности од конфигурације терена поставља се у висини до 7.0 м.

Одводњавање:

Одводњавање атмосферске воде са коловоза предвиђена је преко подужног и попречног пада ка линијским решеткама и сливним решеткама, која даље иде у сепаратор.

Постојећи земљни канал са бетонском облогом се са западне стране Пункта измешта, док се једним делом постојећи канал затрпава. Канал има подужни нагиб ка цевастом пропусту Ф500, који се испушта у постојећи земљани канал са бетонском облогом.
Оваквим решењем се задржава постојећа одводња.

Нивелационо решење:

Нивелационо решење условљено је постојећим стањем као и из услова нивелације постојећих објеката. Попречни падови су усмерени од објеката, према новопројектованим линијским решеткама и сливницима.

Коловозна конструкција:

Усваја се следећа флексибилна коловозна конструкција:

Асфалт бетонАБ11 с	5 цм
Битуминизирани носећи слој БНС 22сА	8 цм
Дробљени камени агрегат 0/31.5мм	20 цм
Дробљени камени агрегат 0/63мм	30 цм
Ојачање постељице – насип од шљун. песк.мат.	мин. 30 цм
УКУПНО	63 цм + 30 цм

Усваја се следећа коловозна конструкција за рампу и плато за ДЕА:

Бетон МБ 35 Q335	20 цм
Дробљени камени агрегат 0/31.5мм	20 цм
Дробљени камени агрегат 0/63мм	30 цм
Ојачање постељице – насип од шљун. песк.мат.	мин. 30 цм
УКУПНО	70 цм + 30 цм

Усваја се следећа коловозна конструкција за рампу на улазу у објекат:

Бетон МБ 25 Q188	12 цм
Дробљен и камени агрегат 0/31.5 мм	10 цм
Дробљен и камени агрегат 0/63 мм	15 цм
УКУПНО	37 цм

Усвојена је следећа коловозна конструкција за тротоар:

Бехтон плоче	6 цм
Камена фракција 4/8 мм	4 цм
Дробљен и камени агрегат 0/31.5 мм	10 цм
Дробљен и камени агрегат 0/63 мм	15 цм
УКУПНО	35 цм

Усвојена је следећа коловозна конструкција за паркинг:

Бехтон плоче	8 цм
Камена фракција 4/8 мм	4 цм
Дробљен и камени агрегат 0/31.5 мм	15 цм
Дробљен и камени агрегат 0/63 мм	25 цм
Ојачање постељице – насип од шљун. песк.мат.	мин. 30 цм
УКУПНО	52 цм + 30 цм

Напомена: Димензионисање је вршено на основу искуста пројектанта и предпостављеног оптерећења. Усвојена коловозна конструкција и скидање површинског слоја хумуса може да се разликује у пројекту за извођење, јер ће се димензионисање коловозне конструкције у даљој разради пројекта вршити на основу Геомеханичког елабората.

1.5.6. ПРЕДРАЧУНСКА ВРЕДНОСТ РАДОВА НА НИВОУ ИДР-А

Укупна предрачунска вредност, без ПДВ-а износи:

81.112.730,29 динара без ПДВ-а.

Одговорни пројектант:
Драган Тодоровић, дипл.грађ.инж.
315 В112 05

1.6. НУМЕРИЧКА ДОКУМЕНТАЦИЈА

КООРДИНАТЕ ОСОВИНЕ

КООРДИНАТЕ ОСОВИНЕ - ПУНКТ

BR	TIP	Broj	Početna stacionaža	Početni radijus	Početna Y	Početna H	Početni Ugao
	A		Kužina	Krajnji radijus	Krajnja Y	Krajnja H	Promena Ugla
			Krajnja stacionaža		Presek Tangente Y	Presek TangenteH	Kraj Ugla
					Centar Y	Centar H	Tangenta 1
					Sredina Y	Sredina H	Tangenta 2
1	PRAVAC	1	0	BESK	7440991,736	4862338,82	187°21'6"
			87,343254	BESK	7440980,559	4862252,2	
			87,343				

КООРДИНАТЕ ОСОВИНЕ - ДП

BR	TIP	Broj	Početna stacionaža	Početni radijus	Početna Y	Početna H	Početni Ugao
	A		Kužina	Krajnji radijus	Krajnja Y	Krajnja H	Promena Ugla
			Krajnja stacionaža		Presek Tangente Y	Presek TangenteH	Kraj Ugla
					Centar Y	Centar H	Tangenta 1
					Sredina Y	Sredina H	Tangenta 2
1	PRAVAC	1	0	BESK	7440917,039	4862322,44	58°1'14"
			5,409922	BESK	7440921,628	4862325,3	
			5,41				
2	KRUZNI_LUK	1	5,41	100	7440921,628	4862325,3	58°1'14"
			71,230112	100	7440989,944	4862339,29	40°48'43"
			76,64		7440953,183	4862345,01	98°49'57"
					7440974,589	4862240,48	37,201
					7440954,527	4862338,45	37,201
3	PRAVAC	2	76,64	BESK	7440989,944	4862339,29	98°49'57"
			41,983326	BESK	7441031,429	4862332,85	
			118,623				

КООРДИНАТЕ ПРЕСЕКА ОСОВИНЕ СА ПОПРЕЧНИМ ПРОФИЛИМА

КООРДИНАТЕ ПОПРЕЧНИХ ПРОФИЛА - ПУНКТ

ime		stacionaža	X	Y	ugao
profil	1	0+000.00	7440991,736	4862338,825	172°38'53"
profil	2	0+004.06	7440991,217	4862334,802	172°38'53"
profil	3	0+011.52	7440990,262	4862327,403	172°38'53"
profil	4	0+017.52	7440989,494	4862321,452	172°38'53"
profil	5	0+023.02	7440988,79	4862315,997	172°38'53"
profil	6	0+037.42	7440986,948	4862301,716	172°38'53"
profil	7	0+044.17	7440986,084	4862295,021	172°38'53"
profil	8	0+055.45	7440984,64	4862283,832	172°38'53"
profil	9	0+066.51	7440983,225	4862272,864	172°38'53"
profil	10	0+077.57	7440981,81	4862261,896	172°38'53"
profil	11	0+081.57	7440981,298	4862257,929	172°38'53"
profil	12	0+087.34	7440980,559	4862252,2	172°38'53"

КООРДИНАТЕ ПОПРЕЧНИХ ПРОФИЛА - ДП

ime		stacionaža	X	Y	ugao
profil	1	0+000.00	7440917,039	4862322,439	58°1'14"
profil	2	0+019.95	7440934,474	4862332,081	66°21'0"
profil	3	0+034.64	7440948,317	4862336,967	74°46'5"
profil	4	0+044.00	7440957,45	4862339	80°7'52"
profil	5	0+050.14	7440963,524	4862339,866	83°38'51"
profil	6	0+061.20	7440974,563	4862340,48	89°59'7"
profil	7	0+068.19	7440981,549	4862340,238	93°59'28"
profil	8	0+078.48	7440991,765	4862339,011	98°49'57"
profil	9	0+087.03	7441000,206	4862337,7	98°49'57"
profil	10	0+094.03	7441007,13	4862336,624	98°49'57"
profil	11	0+098.83	7441011,871	4862335,887	98°49'57"
profil	12	0+105.14	7441018,106	4862334,918	98°49'57"
profil	13	0+112.88	7441025,758	4862333,729	98°49'57"
profil	14	0+118.62	7441031,429	4862332,848	98°49'57"

1.7. ГРАФИЧКА ДОКУМЕНТАЦИЈА

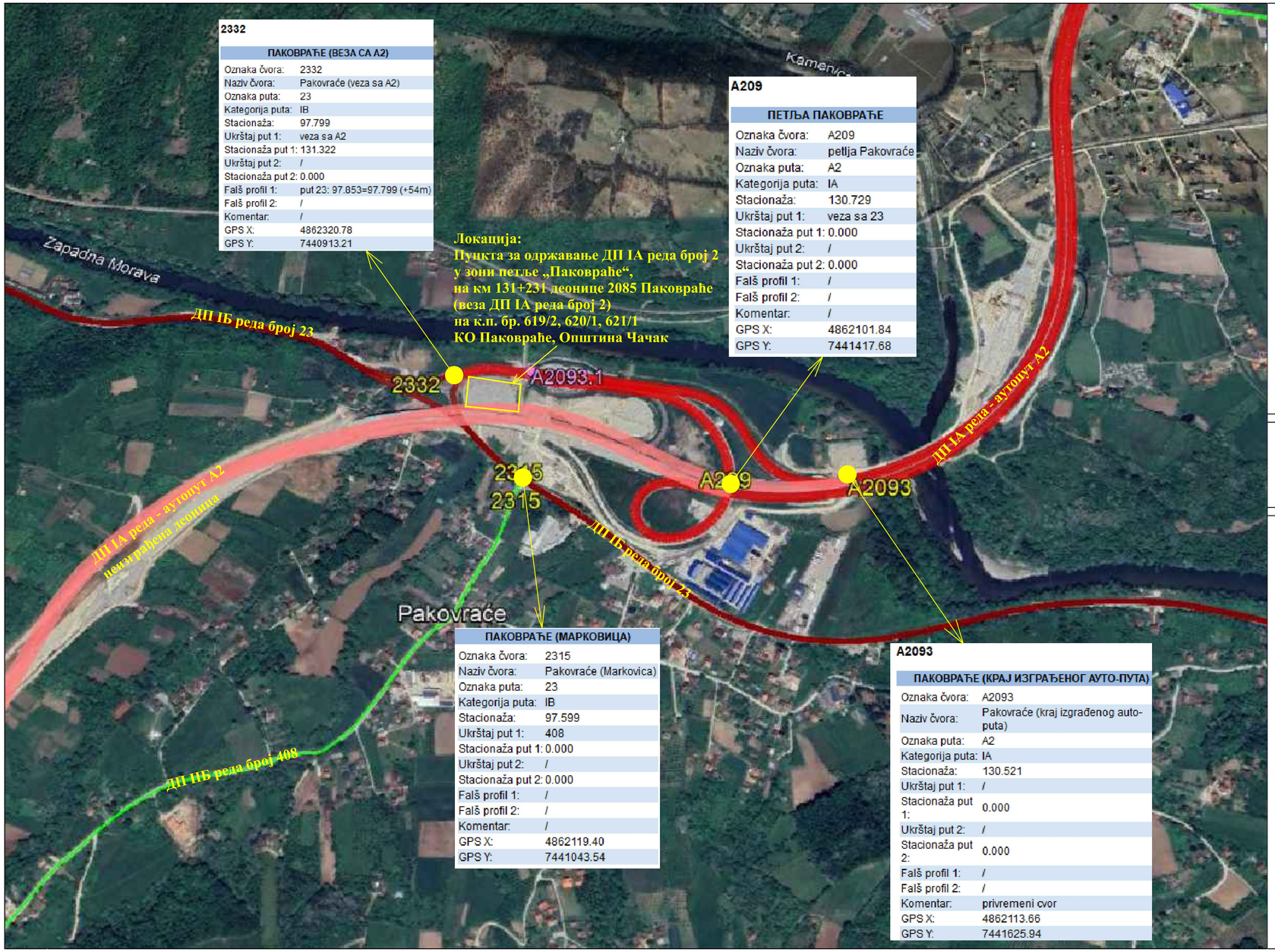

2332

ПАКОВРАЋЕ (ВЕЗА СА А2)	
Oznaka čvora:	2332
Naziv čvora:	Pakovraće (veza sa A2)
Oznaka puta:	23
Kategorija puta:	IB
Stacionaža:	97.799
Ukrštaj put 1:	veza sa A2
Stacionaža put 1:	131.322
Ukrštaj put 2:	/
Stacionaža put 2:	0.000
Falš profil 1:	put 23: 97.853=97.799 (+54m)
Falš profil 2:	/
Komentar:	/
GPS X:	4862320.78
GPS Y:	7440913.21

A209

ПЕТЉА ПАКОВРАЋЕ	
Oznaka čvora:	A209
Naziv čvora:	petlja Pakovraće
Oznaka puta:	A2
Kategorija puta:	IA
Stacionaža:	130.729
Ukrštaj put 1:	veza sa 23
Stacionaža put 1:	0.000
Ukrštaj put 2:	/
Stacionaža put 2:	0.000
Falš profil 1:	/
Falš profil 2:	/
Komentar:	/
GPS X:	4862101.84
GPS Y:	7441417.68

ПАКОВРАЋЕ (МАРКОВИЦА)	
Oznaka čvora:	2315
Naziv čvora:	Pakovraće (Markovica)
Oznaka puta:	23
Kategorija puta:	IB
Stacionaža:	97.599
Ukrštaj put 1:	408
Stacionaža put 1:	0.000
Ukrštaj put 2:	/
Stacionaža put 2:	0.000
Falš profil 1:	/
Falš profil 2:	/
Komentar:	/
GPS X:	4862119.40
GPS Y:	7441043.54

A2093

ПАКОВРАЋЕ (КРАЈ ИЗГРАЂЕНОГ АУТО-ПУТА)	
Oznaka čvora:	A2093
Naziv čvora:	Pakovraće (kraj izgrađenog auto-puta)
Oznaka puta:	A2
Kategorija puta:	IA
Stacionaža:	130.521
Ukrštaj put 1:	/
Stacionaža put 1:	0.000
Ukrštaj put 2:	/
Stacionaža put 2:	0.000
Falš profil 1:	/
Falš profil 2:	/
Komentar:	privremeni cvor
GPS X:	4862113.66
GPS Y:	7441625.94

ПРЕГЛЕДНА КАРТА ШИРА ЛОКАЦИЈА
Р=1:-

EN ISO 9001:2015
EN ISO 14001:2015
ISO/IEC 27001:2014
EN ISO 50001:2018
EN ISO 45001:2018
EN ISO 37001:2017
EN ISO 22301:2020
Сертификован од: TÜV NORD

ДРУШТВО ЗА ПРОЈЕКТОВАЊЕ И ИНЖЕЊЕРИНГ
SIDPROJEKT Д.О.О.

КНЕЗА МИЛОША 2, 22240 ШИД, СРБИЈА; Тел: 022/712-004, 712-044; Факс: 716-020; E-mail: office@sidprojekt.rs; www.sidprojekt.rs

ОДГОВОРНИ ПРОЈЕКТАНТ	Драган Тодоровић дипл.инж.грађ. бр. лиц. 315 В112 05		ИНВЕСТИТОР: ЈП " Путеви Србије" Булевар Краља Александра 282, Београд
ПРОЈЕКТАНТ	Бранислава Савић дипл.инж.грађ. бр.лиц. 318 R256 18		
ПРОЈЕКТАНТ			НАЗИВ ОБЈЕКТА: Пункт за одржавање ДП IА реда број 2 у зони петље „Паковраће“, на км 131+231 деонице 2085 Паковраће (веза ДП IА реда број 2) на к.п. бр. 619/2, 620/1, 621/1 КО Паковраће, Општина Чачак
ПРОЈЕКТАНТ			
САРАДНИК	Дајана Вила дипл.инж.грађ.		ОЗНАКА И НАЗИВ ДЕЛА ПРОЈЕКТА: 2/2 - ПРОЈЕКАТ САОБРАЋАЈНИЦА
САРАДНИК			НАЗИВ ЦРТЕЖА: ПРЕГЛЕДНА КАРТА ШИРА ЛОКАЦИЈА
ДАТУМ: 2025. година	БРОЈ ПРОЈЕКТА: 135/24-2/2	РАЗМЕРА: 1 : 500	ВРСТА ТЕХНИЧКЕ ДОКУМЕНТАЦИЈЕ: ИДР; БРОЈ ЦРТЕЖА: 01

ПРЕГЛЕДНА КАРТА УЖА ЛОКАЦИЈА
Р=1:-

EN ISO 9001:2015 EN ISO 14001:2015 ISO/IEC 27001:2014 EN ISO 50001:2018 EN ISO 45001:2018 EN ISO 37001:2017 EN ISO 22301:2020	Сертификован од: TÜV NORD	ДРУШТВО ЗА ПРОЈЕКТОВАЊЕ И ИНЖЕЊЕРИНГ SIDPROJEKT Д.О.О.	
КНЕЗА МИЛОША 2, 22240 ШИД, СРБИЈА; Тел: 022/712-004, 712-044; Факс: 716-020; E-mail: office@sidprojekt.rs; www.sidprojekt.rs			
ОДГОВОРНИ ПРОЈЕКТАНТ	Драган Тодоровић дипл.инж.грађ. бр. лиц. 315 B112 05		ИНВЕСТИТОР: ЈП ” Путеви Србије” Булевар Краља Александра 282, Београд
ПРОЈЕКТАНТ	Бранислава Савић дипл.инж.грађ. бр.лиц. 318 R256 18		
ПРОЈЕКТАНТ			НАЗИВ ОБЈЕКТА: Пункт за одржавање ДП IA реда број 2 у зони петље „Паковраће“, на км 131+231 деонице 2085 Паковраће (веза ДП IA реда број 2) на к.п. бр. 619/2, 620/1, 621/1 КО Паковраће, Општина Чачак
ПРОЈЕКТАНТ			
САРАДНИК	Дајана Вила дипл.инж.грађ.		ОЗНАКА И НАЗИВ ДЕЛА ПРОЈЕКТА: 2/2 - ПРОЈЕКАТ САОБРАЋАЈНИЦА
САРАДНИК			НАЗИВ ЦРТЕЖА: ПРЕГЛЕДНА КАРТА УЖА ЛОКАЦИЈА
ДАТУМ: 2025. година	БРОЈ ПРОЈЕКТА: 135/24-2/2	РАЗМЕРА: 1 : -	ВРСТА ТЕХНИЧКЕ ДОКУМЕНТАЦИЈЕ: ИДР БРОЈ ЦРТЕЖА: 02

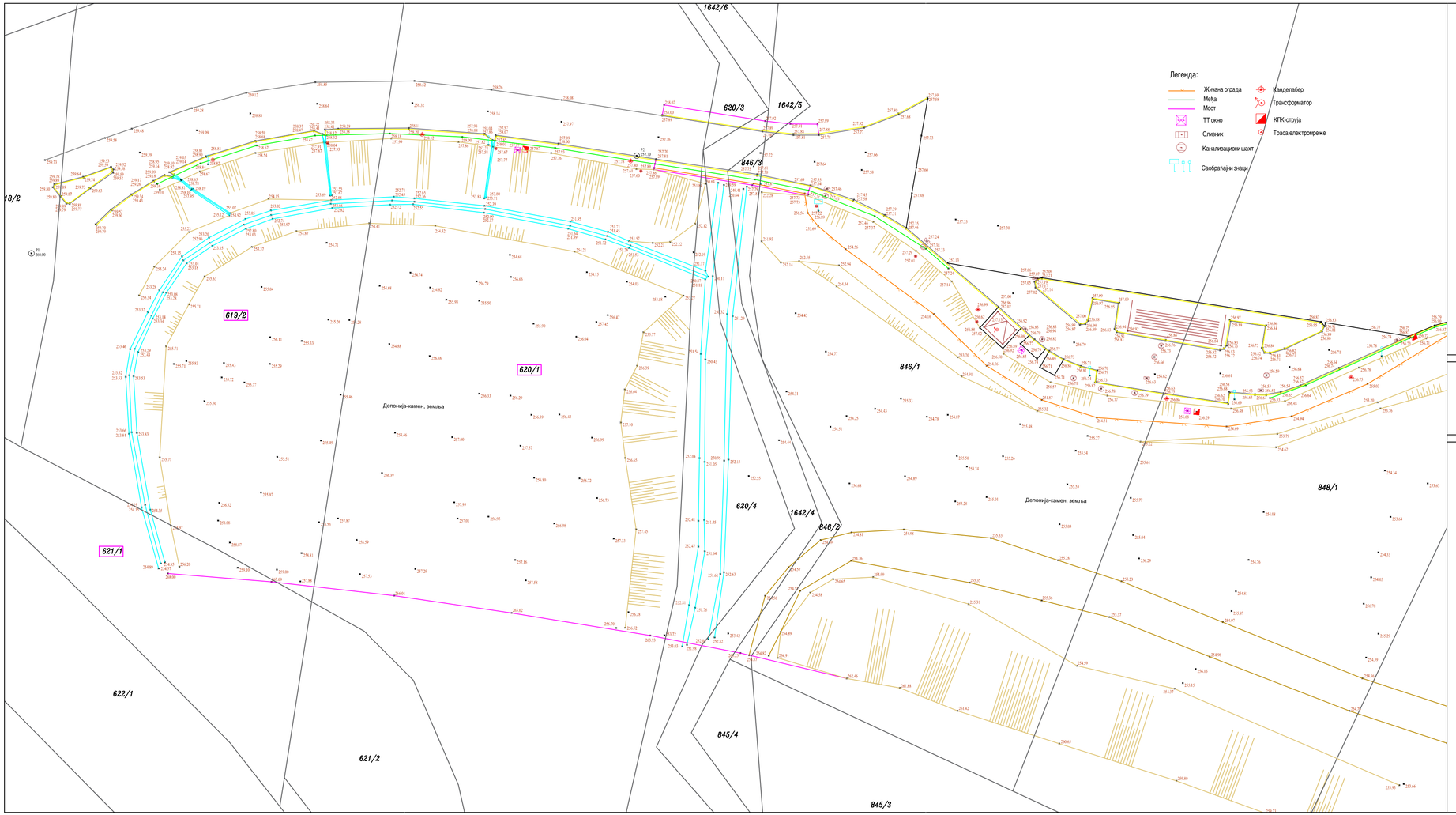

ПОСТОЈЕЋЕ СТАЊЕ
Р=1:500

0 5 10 15 20 30 40 50m
1:500

EN ISO 9001:2015 EN ISO 14001:2015 ISO IEC 27001:2014 EN ISO 50001:2018 EN ISO 45001:2018 EN ISO 37001:2017 EN ISO 22301:2020 Сертификован од: TÜV NORD	ДРУШТВО ЗА ПРОЈЕКТОВАЊЕ И ИНЖЕЊЕРИНГ SIDPROJEKT Д.О.О.		
КНЕЗА МИЛОША 2, 22240 ШИД, СРБИЈА; Тел: 022/712-004, 712-044; Факс: 716-020; E-mail: office@sidprojekt.rs; www.sidprojekt.rs			
ОДГОВОРНИ ПРОЈЕКТАНТ	Драган Тодоровић дипл.инж.грађ. бр. лиц. 315 В112 05		ИНВЕСТИТОР: ЈП " Путеви Србије" Булевар Краља Александра 282, Београд
ПРОЈЕКТАНТ	Бранислава Самић дипл.инж.грађ. бр.лиц. 318 R256 18		
ПРОЈЕКТАНТ			НАЗИВ ОБЈЕКТА: Пункт за одржавање ДП IA реда број 2 у зони петље „Паковраће", на км 131+231 деонице 2085 Паковраће (веза ДП IA реда број 2) на к.п. бр. 619/2, 620/1, 621/1 КО Паковраће, Општина Чачак
ПРОЈЕКТАНТ			
САРАДНИК	Дајана Вила дипл.инж.грађ.		ОЗНАКА И НАЗИВ ДЕЛА ПРОЈЕКТА: 2/2 - ПРОЈЕКАТ САОБРАЋАЈНИЦА
САРАДНИК			НАЗИВ ЦРТЕЖА: ПОСТОЈЕЋЕ СТАЊЕ
ДАТУМ: 2025. година	БРОЈ ПРОЈЕКТА: 135/24-2/2	РАЗМЕРА: 1 : 500	ВРСТА ТЕХНИЧКЕ ДОКУМЕНТАЦИЈЕ: ИДР БРОЈ ЦРТЕЖА: 03

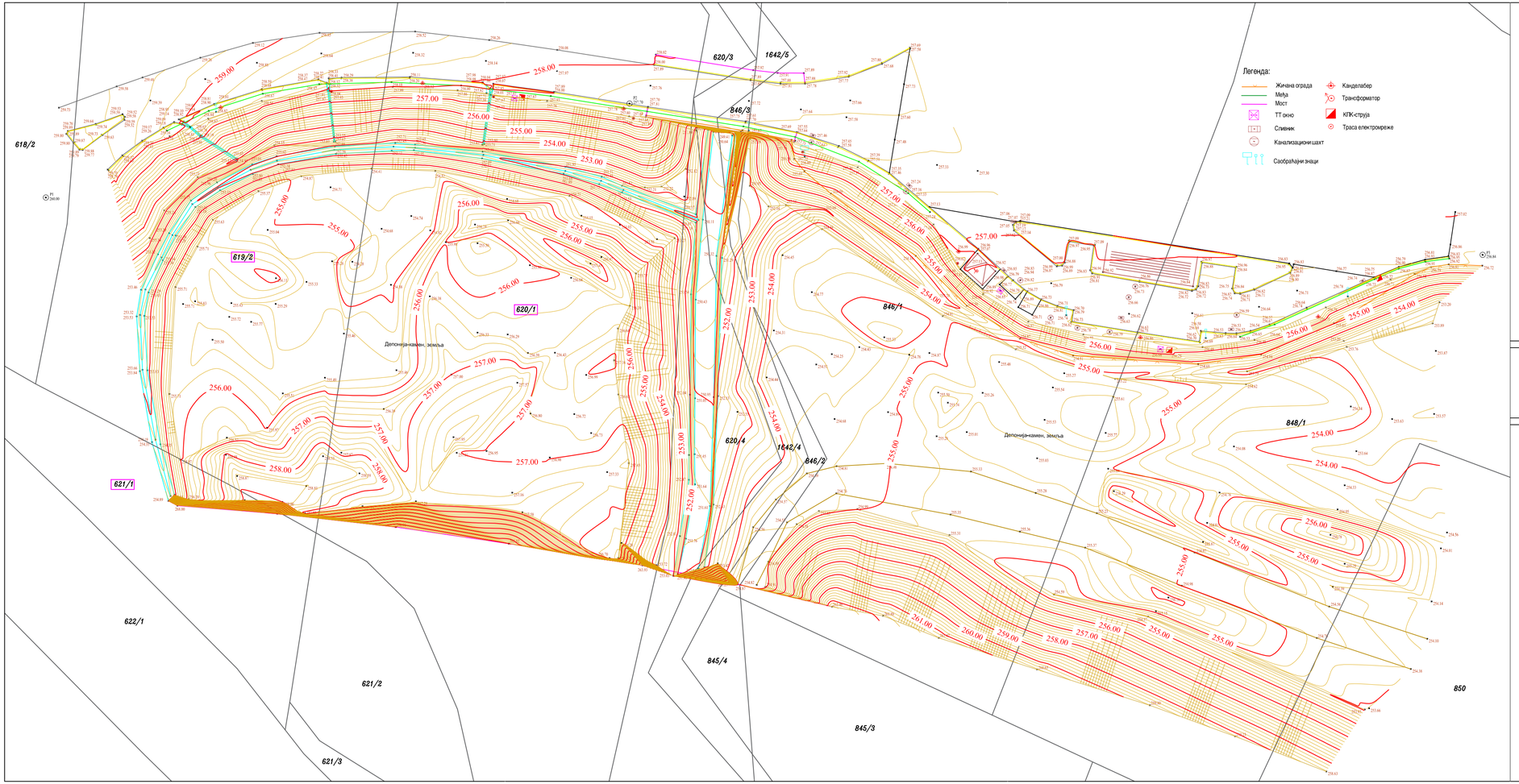

ПОСТОЈЕЋЕ СТАЊЕ НИВЕЛАЦИЈА
Р=1:500

0 5 10 15 20 30 40 50m
1:500

EN ISO 9001:2015
EN ISO 14001:2015
ISO/IEC 27001:2014
EN ISO 50001:2018
EN ISO 45001:2018
EN ISO 37001:2017
EN ISO 22301:2020

Сертификована од: TÜV NORD

ДРУШТВО ЗА ПРОЈЕКТОВАЊЕ И ИНЖЕЊЕРИНГ
SIDPROJEKT Д.О.О.

КНЕЗА МИЛОША 2, 22240 ШИД, СРБИЈА; Тел: 022/712-004, 712-044; Факс: 716-020; E-mail: office@sidprojekt.rs; www.sidprojekt.rs

ОДГОВОРНИ ПРОЈЕКТАНТ	Драган Тодоровић дипл.инж.грађ, бр. лиц. 315 В112 05		ИНВЕСТИТОР: ЈП " Путеви Србије" Булевар Краља Александра 282, Београд
ПРОЈЕКТАНТ	Бранислава Савић дипл.инж.грађ, бр.лиц. 318 R256 18		
ПРОЈЕКТАНТ			НАЗИВ ОБЈЕКТА: Пункт за одржавање ДП IA реда број 2 у зони петље „Паковраће", на км 131+231 деонице 2085 Паковраће (веза ДП IA реда број 2) на к.п. бр. 619/2, 620/1, 621/1 КО Паковраће, Општина Чачак
ПРОЈЕКТАНТ			
САРАДНИК	Дајана Вила дипл.инж.грађ.		ОЗНАКА И НАЗИВ ДЕЛА ПРОЈЕКТА: 2/2 - ПРОЈЕКАТ САОБРАЋАЈНИЦА
САРАДНИК			НАЗИВ ЦРТЕЖА: ПОСТОЈЕЋЕ СТАЊЕ НИВЕЛАЦИЈА
ДАТУМ: 2025. година	БРОЈ ПРОЈЕКТА: 135/24-2/2	РАЗМЕРА: 1 : 500	ВРСТА ТЕХНИЧКЕ ДОКУМЕНТАЦИЈЕ: ИДР / БРОЈ ЦРТЕЖА: 04

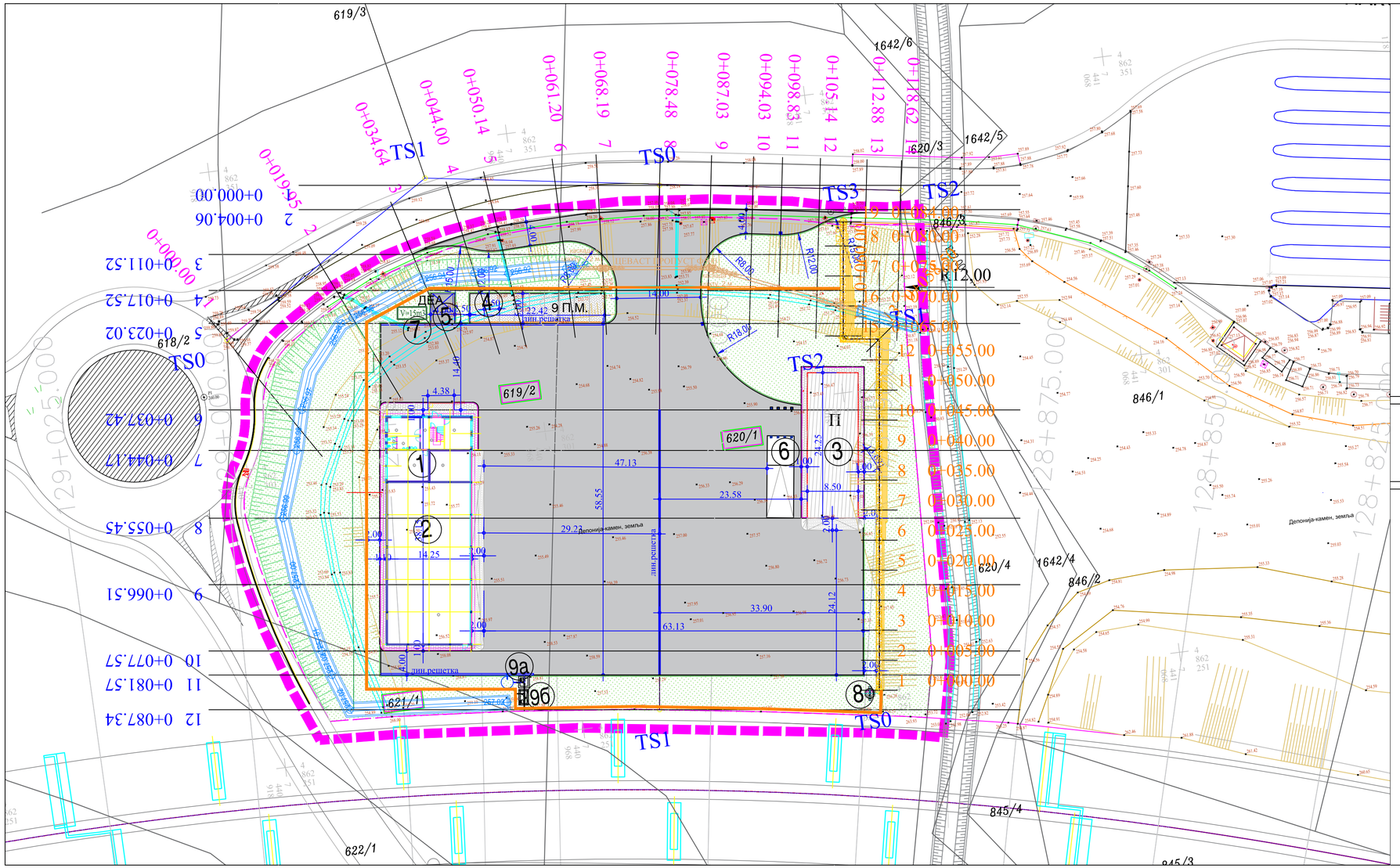

ЛЕГЕНДА - новопројектовано:

- Коловоз - асфалт
- Плато - бетон
- Паркинг - бехатон плоче
- Тротоар око објекта
- Бетонска рампа
- Зеленило
- Габионски зид
- Ивичњак 24/18 цм
- Ивичњак 18/24 цм
- Ивичњак 12/18 цм
- Линијска решетка
- Сливник
- Обухват пројекта
- Бетонски канал - новопројектовани
- Цеваст пропуст Ф500
- 255.45 Кота дна цеви
- 257.20 Висинска кота коловоза

1. Управни објекат
2. Гаража
3. Солана
4. Паркинг за путничка возила
5. Дизел електрични агрегат
6. Утоварна рампа
7. Фекални резервоар
8. Сепаратор
9а. Водоводни шахт
9б. Водоводни шахт

СИТУАЦИОНИ ПЛАН
Р=1:500

0 5 10 15 20 30 40 50m
1:500

EN ISO 9001:2015
EN ISO 14001:2015
ISO/IEC 27001:2014
EN ISO 50001:2018
EN ISO 45001:2018
EN ISO 37001:2017
EN ISO 27301:2020

Сертификован од: TÜVNORD

ДРУШТВО ЗА ПРОЈЕКТОВАЊЕ И ИНЖЕЊЕРИНГ SIDPROJEKT Д.О.О.

КНЕЗА МИЛОША 2, 22240 ШИД, СРБИЈА; Тел: 022/712-004, 712-044; Факс: 716-020; E-mail: office@sidprojekt.rs; www.sidprojekt.rs

ОДГОВОРНИ ПРОЈЕКТАНТ	Драган Тодоровић дипл.инж.грађ. бр.лиц. 315 В112 05		ИНВЕСТИТОР: ЈП " Путеви Србије" Булевар Краља Александра 282, Београд
ПРОЈЕКТАНТ	Бранислава Савић дипл.инж.грађ. бр.лиц. 318 R256 18		
ПРОЈЕКТАНТ			НАЗИВ ОБЈЕКТА: Пункт за одржавање ДП IA реда број 2 у зони петље „Паковраће“, на км 131+231 деонице 2085 Паковраће (веза ДП IA реда број 2) на к.п. бр. 619/2, 620/1, 621/1 КО Паковраће, Општина Чачак
ПРОЈЕКТАНТ			
САРАДНИК	Дајана Вила дипл.инж.грађ.		ОЗНАКА И НАЗИВ ДЕЛА ПРОЈЕКТА: 2/2 - ПРОЈЕКАТ САОБРАЋАЈНИЦА
САРАДНИК			НАЗИВ ЦРТЕЖА: СИТУАЦИОНИ ПЛАН
ДАТУМ: 2025. година	БРОЈ ПРОЈЕКТА: 135/24-2/2	РАЗМЕРА: 1 : 500	ВРСТА ТЕХНИЧКЕ ДОКУМЕНТАЦИЈЕ: ИДР / БРОЈ ЦРТЕЖА: 05

Point Table			
Point #	Elevation	Northing	Easting
1	257.54	4862253.59	7441014.92
2	257.56	4862257.56	7441015.43
3	257.60	4862268.53	7441016.84
4	257.20	4862257.93	7440981.30
5	257.22	4862261.90	7440981.81
6	257.28	4862272.85	7440983.22
7	257.65	4862277.51	7441018.00
8	257.65	4862278.70	7441008.76
9	257.66	4862280.82	7441008.02
10	257.66	4862281.64	7441002.33
11	257.33	4862283.83	7440984.64
13	257.66	4862292.73	7441003.86
14	257.66	4862299.46	7441010.43
15	257.42	4862301.72	7440986.95
16	257.39	4862295.02	7440986.08
17	257.80	4862261.94	7440950.23
18	257.88	4862265.89	7440950.84
19	257.88	4862267.73	7440936.61
20	257.80	4862263.87	7440935.28
22	257.83	4862266.63	7440952.95
23	257.83	4862276.60	7440954.24
24	257.83	4862287.57	7440955.65
25	257.83	4862298.76	7440957.09
26	257.86	4862306.98	7440956.24
27	257.86	4862308.93	7440941.090
28	257.68	4862321.93	7440942.77

Point Table			
Point #	Elevation	Northing	Easting
29	257.68	4862320.87	7440951.02
30	257.68	4862320.04	7440957.47
31	257.68	4862318.52	7440969.22
32	257.68	4862317.17	7440979.71
33	257.54	4862315.99	7440988.79
34	257.43	4862315.05	7440996.11
35	257.54	4862320.58	7440996.28
36	257.64	4862321.45	7440989.49
37	257.75	4862322.37	7440982.40
38	258.23	4862331.47	7440964.46
39	258.41	4862332.67	7440958.55
40	257.69	4862329.87	7441025.16
41	258.08	4862331.63	7440974.57
42	258.65	4862332.73	7440949.48
43	258.33	4862335.46	7440964.10
44	257.93	4862328.63	7440980.74
45	257.78	4862327.40	7440990.26
46	257.66	4862326.35	7440998.44
47	257.89	4862332.98	7441005.55
48	257.99	4862334.80	7440991.22
49	258.11	4862335.72	7440979.03
50	257.60	4862269.72	7441007.60
51	257.76	4862328.89	7441017.17
52	257.73	4862328.11	7441010.66
53	257.78	4862328.87	7441005.93
54	257.83	4862332.03	7441011.49

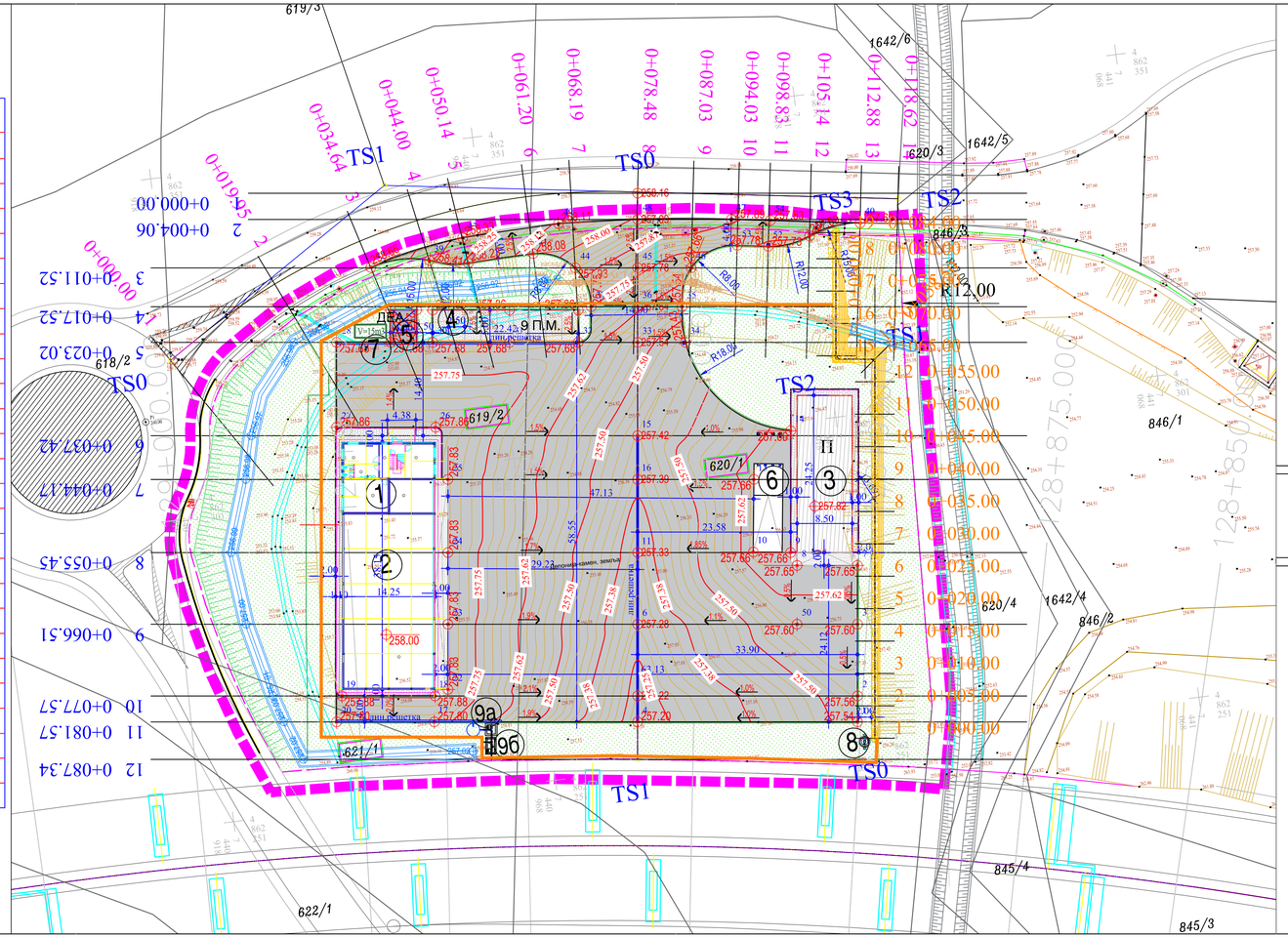

ЛЕГЕНДА - новопројектовано:

- Коловоз - асфалт
- Плато - бетон
- Паркинг - бехатон плоче
- Тротоар око објекта
- Бетонска рампа
- Зеленило
- Габионски зид
- Ивичњак 24/18 цм
- Ивичњак 18/24 цм
- Ивичњак 12/18 цм
- Линијска решетка
- Сливник
- Обухват пројекта
- Бетонски канал - новопројектовани
- Цеваст пропуст Ф500
- 255.45 Кота дна цеви
- 257.20 Висинска кота коловоза

1. Управни објекат
2. Гаража
3. Солана
4. Паркинг за путничка возила
5. Дизел електрични агрегат
6. Утоварна рампа
7. Фекални резервоар
8. Сепаратор
9а. Водоводни шахт
9б. Водоводни шахт

НИВЕЛАЦИОНИ ПЛАН
Р=1:500

0 5 10 15 20 30 40 50m
1:500

EN ISO 9001:20 15
EN ISO 14001:20 15
ISO/IEC 27001:2014
EN ISO 50001:2018
EN ISO 45001:2018
EN ISO 37001:2017
EN ISO 22301:2020

Сертификован од: TÜV NORD

ДРУШТВО ЗА ПРОЈЕКТОВАЊЕ И ИНЖЕЊЕРИНГ SIDPROJEKT Д.О.О.

КНЕЗА МИЛОША 2, 22240 ШИД, СРБИЈА; Тел: 022/712-004, 712-044; Факс: 716-020; E-mail: office@sidprojekt.rs; www.sidprojekt.rs

ОДГОВОРНИ ПРОЈЕКТАНТ	Драган Тодоровић дипл.инж.грађ. бр.лиц. 315 В112 05		ИНВЕСТИТОР: ЈП " Путеви Србије" Булевар Краља Александра 282, Београд
ПРОЈЕКТАНТ	Бранислава Савић дипл.инж.грађ. бр.лиц. 318 R256 18		
ПРОЈЕКТАНТ			НАЗИВ ОБЈЕКТА: Пункт за одржавање ДП IA реда број 2 у зони петље „Паковраће", на км 131+231 деонице 2085 Паковраће (веза ДП IA реда број 2) на к.п. бр. 619/2, 620/1, 621/1 КО Паковраће, Општина Чачак
ПРОЈЕКТАНТ			
САРАДНИК	Дајана Вила дипл.инж.грађ.		ОЗНАКА И НАЗИВ ДЕЛА ПРОЈЕКТА: 2/2 - ПРОЈЕКАТ САОБРАЋАЈНИЦА
САРАДНИК			НАЗИВ ЦРТЕЖА: НИВЕЛАЦИОНИ ПЛАН
ДАТУМ: 2025. година	БРОЈ ПРОЈЕКТА: 135/24-2/2	РАЗМЕРА: 1 : 500	ВРСТА ТЕХНИЧКЕ ДОКУМЕНТАЦИЈЕ: ИДР
			БРОЈ ЦРТЕЖА: 06

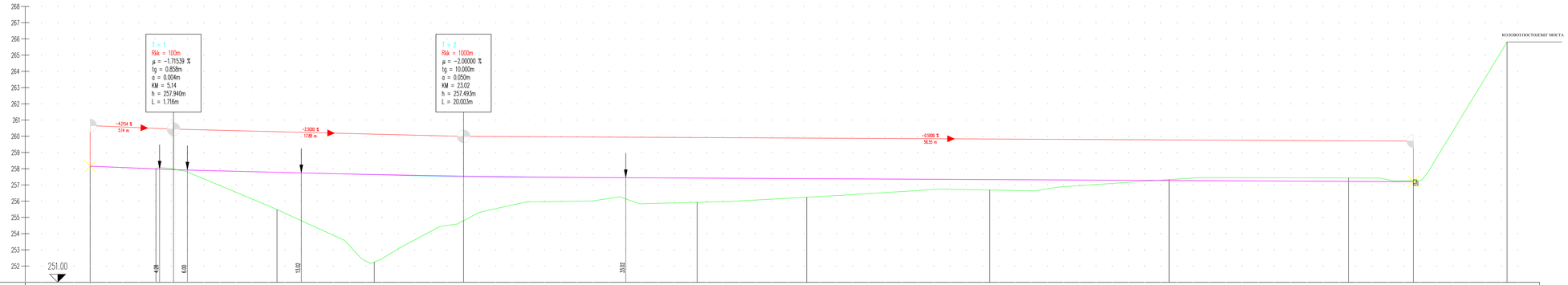

ОЗНАКЕ ПРОФИЛА	1		4.056	2		7.461	3		6.000	4		5.500	5		14.400	6		6.750	7		11.282	8		11.059
СТАЦИОНАЖЕ	0.00			4.05			11.51			17.51			23.01			37.41			44.16			55.44		
КОТЕ ТЕРЕНА	258.157			257.592			255.605			252.347			254.799			255.928			256.345			256.687		
КОТЕ НИВЕЛЕТЕ	258.157			257.906			257.730			257.641			257.543			257.471			257.388			257.321		

ОЗНАКЕ ПРОФИЛА	9		11.059	10		4.000	11		5.776	12
СТАЦИОНАЖЕ	66.50			77.56			81.56			87.34
КОТЕ ТЕРЕНА	257.329			257.435			257.574			265.853
КОТЕ НИВЕЛЕТЕ	257.276			257.221			257.221			

ПРАВЦИ И КРИВИНЕ: Десно / Лево - Кривина; Правац d=87.34

СТАЦ. ПРАВАЦА И КРИВИНА: 0.00; 87.34

ШИРИНЕ ПУТА: Лева ивица ...1 ивица... / Десна ивица ...1 ивица...

TRAKA_L1	43.78	34.65		43.78	34.34		9.02	8.26		7.75	6.85		46.40	7.37		46.40	23.58		46.40	23.58		46.40	23.58	
TRAKA_D1																								

ПОПРЕЧНИ НАГИБИ (Лева ивица ...1 ивица... / Десна ивица ...1 ивица...)	1.00%	1.00%	7.46	1.00%	1.50%	14.10	1.50%	7.05	1.50%	11.28	1.50%	11.06	1.50%	11.06	1.50%	9.77	1.50%	0.00
	-0.85%	-0.85%	7.46	-0.85%	-1.50%	-1.50%												

ПОПРЕЧНИ НАГИБИ	1.00%	1.00%	1.50%	1.50%	1.50%	1.50%	0.00%	0.00%	0.00%	0.00%	0.00%	0.00%

УЗДУЖНИ ПАДОВИ: -4.254 % / 5.14 m; -2.5000 % / 17.88 m; -0.5000 % / 58.55 m

ПОДУЖНИ ПРОФИЛ
P=1:100/100

1:100 H 0 1 2 3 4 6 8 10m
1:100 V 0 1 2 3 4 6 8 10m

ДРУШТВО ЗА ПРОЈЕКТОВАЊЕ И ИНЖЕЊЕРИНГ
SIDPROJEKT d.o.o.
EVINORD
Сертификована од: EN ISO 9001:2015, EN ISO 14001:2015, EN ISO 50001:2018, EN ISO 45001:2018, EN ISO 27001:2017, EN ISO 22301:2019
КНЕЗА МИЛОША 2, 32240 ЈОШАНИЦА, СРБИЈА; Тел: 027/715-896, 715-048; Факс: 756-650; E-mail: office@sidprojekt.rs; www.sidprojekt.rs

ОДГОВОРНИ ПРОЈЕКТАНТ	Проф.др Татјана Симић дипл.инж.грађ. бр. инж. 315 В/12 05		ИНВЕСТИТОР: ЈП " Путеви Србије" Булевар Краља Александра 282, Београд
ПРОЈЕКТАНТ	мр.инж.саобр Слободан Симић дипл.инж.грађ. бр. инж. 310 В/20 16		
ПРОЈЕКТАНТ			НАЗИВ ОБЈЕКТА: Пројекат бр. 22/24 ДЕТАЉ (исто број 2 у зони петље „Пожаревац", на км 11+231 аутопут 2045 Пожаревац (исто 2015А у раз.бр) 2) на к.п. бр. 619/2, 620/1, 621/1 КО Пожаревац, Општина Чачак
ПРОЈЕКТАНТ			
САРАДНИК	Дарко Вујо дипл.инж.грађ.		ОЗНАКА И НАЗИВ ДЕЛА ПРОЈЕКТА: 22 - ПРОЈЕКАТ САОБРАЋАЈНИЦА
САРАДНИК			НАЗИВ ЦРТЕЖА: ПОДУЖНИ ПРОФИЛ
ДАТУМ: 2025. година	БРОЈ ПРОЈЕКТА: 135/24-2/2	РАЗМЕРА: 1 : 100/100	ПОЗИЦИЈА ЦРТЕЖА: ИДР / БРОЈ ЦРТЕЖА: 07.1

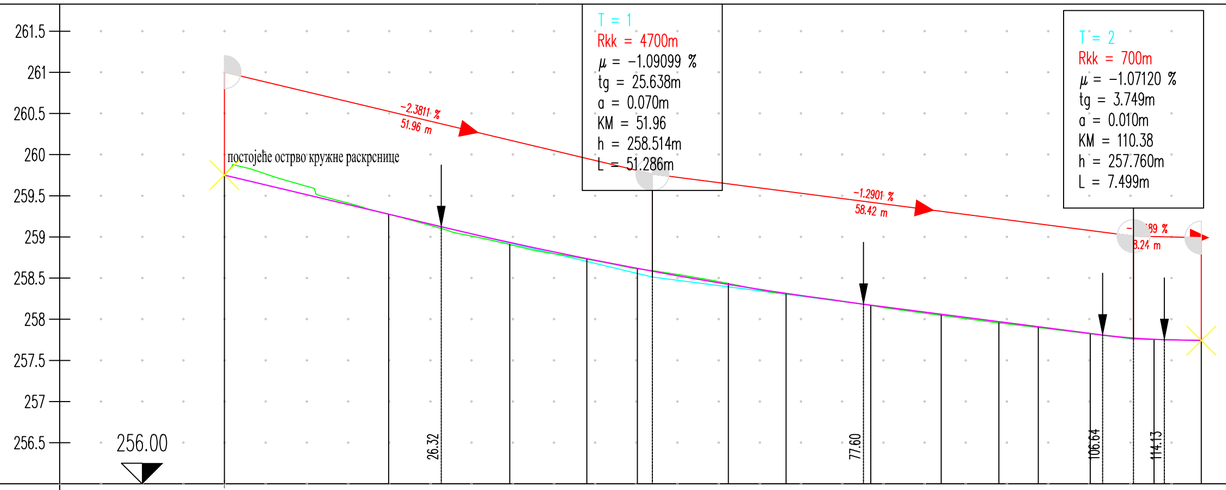

ОЗНАКЕ ПРОФИЛА	1 19.947 2 14.693 3 9.360 4 6.137 5 11.062 6 6.991 7 10.293 8 8.543 9 7.007 10 4.798 11 6.309 12 7.744 13 5.739 14
СТАЦИОНАЖЕ	0.00 19.94 34.64 44.00 50.13 61.19 68.19 78.48 87.02 94.03 98.83 5.14 12.88 18.62
КОТЕ ТЕРЕНА	259.750 259.276 258.908 258.730 258.614 258.434 258.308 258.167 258.047 257.956 257.899 257.823 257.755 257.742
КОТЕ НИВЕЛЕТЕ	259.751 259.276 258.934 258.737 258.617 258.423 258.314 258.172 258.061 257.971 257.909 257.828 257.756 257.742
ПРАВЦИ И КРИВИНЕ	Десно / Лево - Кривина; Pravac d=5.41; R=+100.00 lk=71.23; Pravac d=41.98
СТАЦ. ПРАВАЦА И КРИВИНА	0.00 5.41 76.64 118.62
ШИРИНА ПУТА (Лева ивица / Десна ивица)	TRAKA_L1: 9.18 4.87 4.23 3.68 3.61 3.59 3.77 3.84 3.88 3.87 3.86; TRAKA_D1: 8.93 4.67 4.43 4.64 4.74 4.69 4.11 3.95 3.87 3.90 3.89
ПОПРЕЧНИ НАГИБИ (Лева ивица / Десна ивица)	ПОСТОЈЕЋИ ПАД ДРЖАВНОГПУТА СЕ ЗАДРЖАВА
УЗДУЖНИ ПАДОВИ	−2.3811 % 51.96 m; −1.2901 % 58.42 m; −0.2189 % 8.24 m
ПОПРЕЧНИ НАГИБИ	ПОСТОЈЕЋИ ПАД ДРЖАВНОГПУТА СЕ ЗАДРЖАВА

ПОДУЖНИ ПРОФИЛ
P=1:500/50
крак петље ДП IA реда број 2

1:500 H 0 5 10 15 20 30 40 50m
1:50 V 0 0.5 1 1.5 2 3 4 5m

EN ISO 9001:2015
EN ISO 14001:2015
ISO/IEC 27001:2014
EN ISO 50001:2018
EN ISO 45001:2018
EN ISO 37001:2017
EN ISO 22301:2020
Сертификован од: TÜV NORD

ДРУШТВО ЗА ПРОЈЕКТОВАЊЕ И ИНЖЕЊЕРИНГ SIDPROJEKT Д.О.О.
КНЕЗА МИЛОША 2, 22240 ШИД, СРБИЈА; Тел: 022/712-004, 712-044; Факс: 716-020; E-mail: office@sidprojekt.rs; www.sidprojekt.rs

ОДГОВОРНИ ПРОЈЕКТАНТ	Драган Тодоровић дипл.инж.грађ. бр. лиц. 315 B112 05	ИНВЕСТИТОР: ЈП " Путеви Србије" Булевар Краља Александра 282, Београд
ПРОЈЕКТАНТ	Бранислава Савић дипл.инж.грађ. бр.лиц. 318 R256 18	
ПРОЈЕКТАНТ		НАЗИВ ОБЈЕКТА: Пункт за одржавање ДП IA реда број 2 у зони петље „Паковраће", на км 131+231 деонице 2085 Паковраће (веза ДП IA реда број 2) на к.п. бр. 619/2, 620/1, 621/1 КО Паковраће, Општина Чачак
ПРОЈЕКТАНТ		
САРАДНИК	Дајана Вила дипл.инж.грађ.	ОЗНАКА И НАЗИВ ДЕЛА ПРОЈЕКТА: 2/2 - ПРОЈЕКАТ САОБРАЋАЈНИЦА
САРАДНИК		НАЗИВ ЦРТЕЖА: ПОДУЖНИ ПРОФИЛ
ДАТУМ: 2025. година	БРОЈ ПРОЈЕКТА: 135/24-2/2	РАЗМЕРА: 1 : 500/50
		ВРСТА ТЕХНИЧКЕ ДОКУМЕНТАЦИЈЕ: ИДР
		БРОЈ ЦРТЕЖА: 07.2

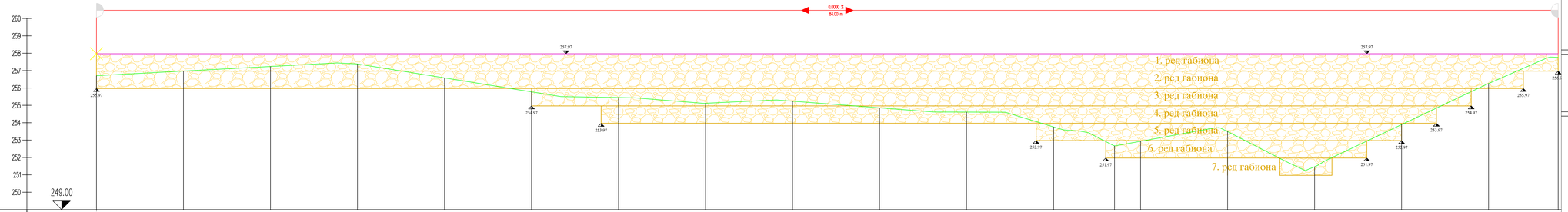

ОЗНАКЕ ПРОФИЛА	1	5.000	2	5.000	3	5.000	4	5.000	5	5.000	6	5.000	7	5.000	8	5.000	9	5.000	10	5.000	11	5.000	12	3.501	13	1.499	14	5.000	15	5.000	16	5.000	17	5.000	18	4.000	19
СТАЦИОНАЖЕ	0.00		5.00		10.00		15.00		20.00		25.00		30.00		35.00		40.00		45.00		50.00		55.00		58.50		60.00		65.00		70.00		75.00		80.00		84.00
КОТЕ ТЕРЕНА	256.708		256.973		257.128		257.381		256.579		255.777		255.450		255.121		255.241		254.860		254.612		253.757		253.667		253.232		253.490		253.489		253.891		256.254		257.767
КОТЕ НИВЕЛЕТЕ	257.970		257.970		257.970		257.970		257.970		257.970		257.970		257.970		257.970		257.970		257.970		257.970		257.970		257.970		257.970		257.970		257.970		257.970		257.970

ПД ПРО: 0001/20-13
ПО ПРО: 2700/-2014
ПК ПРО: 0000/-2018
ПК ПРО: 0000/-2018
ПК ПРО: 5700/-2017
ПК ПРО: 6710/-2020
Сертификовани од: TÜV NORD

ДРУШТВО ЗА ПРОЈЕКТОВАЊЕ И ИНЖИЊЕРИНГ
SIDPROJEKT d.o.o.
КНЕЗА МИЛОША 2, 22240 ШИД, СРБИЈА; Тел: 022/712-664, 712-044; Факс: 714-026;
E-mail: office@sidprojekt.rs; www.sidprojekt.rs

ОДГОВОРНИ ПРОЈЕКТАНТ	Драган Тошић дипл.инж.грађ. бр.лиц. 315 И 012 05	ИНВЕСТИТОР: ЈП " Путеви Србије" Булевар Краља Александра 282, Београд
ПРОЈЕКТАНТ	Бранислава Самић дипл.инж.инж.грађ. бр.лиц. 318 R256 18	
ПРОЈЕКТАНТ		НАЗИВ ОБЈЕКТА: Пројект за одређивање ДПА реда броја 2 у зони петље „Пиносава", на км 131+271 деонице 1005 Пиносава (веза ДПА реда броја 2) на к.п. бр. 619/2, 620/1, 621/1 КО Пиносава, Општина Чачак
ПРОЈЕКТАНТ		
САРАДНИК	Дејана Вујић дипл.инж.грађ.	ОЗНАКА И НАЗИВ ДЕЛА ПРОЈЕКТА: 2/2 - ПРОЈЕКАТ САОБРАЋАЈНИЦА
САРАДНИК		НАЗИВ ЦРТЕЖА: ПОДУЖНИ ПРОФИЛ
ДАТУМ: 2025. година	БРОЈ ПРОЈЕКТА: 135/24-2/2	РАЗМЕРА: 1 : 100/100

ФАЗА ПРОЈЕКТОВАЊА: ИДР

БРОЈ ЦРТЕЖА: 07.3

ПОДУЖНИ ПРОФИЛ
P=1:100/100
Габионски зид

1:100 H 0 1 2 3 4 6 8 10m
1:100 V 0 1 2 3 4 6 8 10m

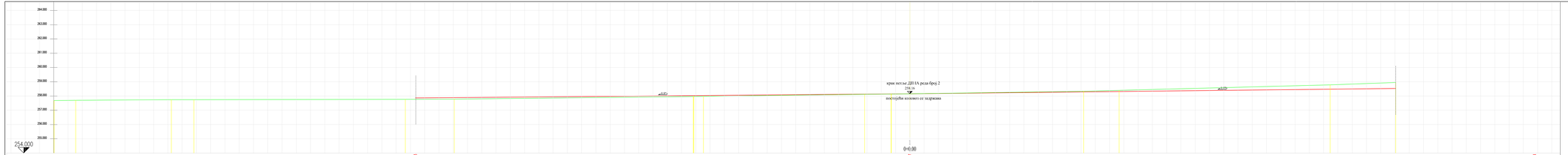

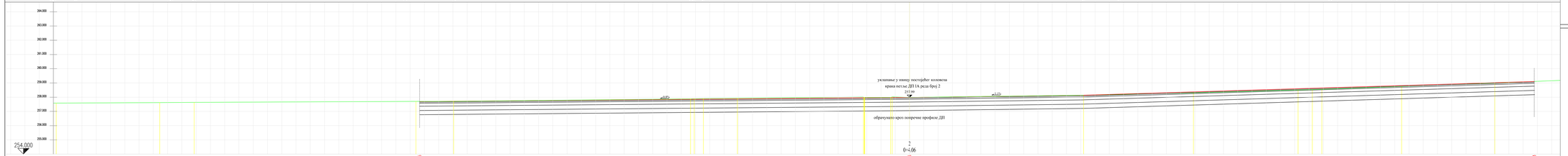

КАРАКТЕРИСТИЧНИ ПОПРЕЧНИ ПРОФИЛИ P=1:100

0 1 2 3 4 6 8 10m
1:100

ЗА ИЗГ.	ИЗГ. 20-15	ДРУШТВО ЗА ПРОЕКТОВАЊЕ И ИНЖЕЊЕРИНГ	
ЗА ИЗВ.	ИЗВ. 20-15		
ЗА ПГС	ГЕО 2014		
ЗА ПГЕ	ГЕО 2014		
ЗА ИО	ИОИ 2015		
ЗА ПО	ТЕХ 2012		
ЗА ЕЕ	ЕЕ 2014	Сертификат со: DNV·GL	SIDPROJEKT d.o.o.

МИЛЕНА МИСИЋА 2, 22240 ШИД, СРБИЈА Тел: 022/711-064, 711-066 Факс: 719-080 E-mail: office@sidprojekt.rs www.sidprojekt.rs

ОДГОВОРНИ ПРОЈЕКТАНТ	Дејан Владичић дип.маш.грађ. бр. лиц. 315 B112 05	ИНВЕСТИТОР: ЈП " Путеви Србије" Булевар Краља Александра 282, Београд	
ПРОЈЕКТАНТ	Бранислава Станић дип.маш.грађ. бр.лиц. 316 R256 18		
ПРОЈЕКТАНТ		НАЗИВ ОБЈЕКТА: Пројекат за одређивање ДП1А реда број 2 у зони петље „Пинвили", на км 133+231 деонице 2005 Пинвили (км 20+16 реда број 2) на к.п. бр. 619/2, 620/1, 621/1 КО Пинвили, Општина Чачак	
ПРОЈЕКТАНТ			
САРАДНИК	Дејан Вуја дип.маш.грађ.	ОСНОВА И НАЗИВ ДЕЛА ПРОЈЕКТА: 215 - ПРОЈЕКАТ САОБРАЋАЈНИЦА	
САРАДНИК		НАЗИВ ЦРТЕЖА: КАРАКТЕРИСТИЧНИ ПОПРЕЧНИ ПРОФИЛИ	ФАЗА ПРОЈЕКТОВАЊА: ИДР / БРОЈ ЦРТЕЖА: 08.1
ДАТУМ ЈАНУАР 2025. година	БРОЈ ПРОЈЕКТА: 135/24-2/2	РАЗМЕРА: 1 : 100	

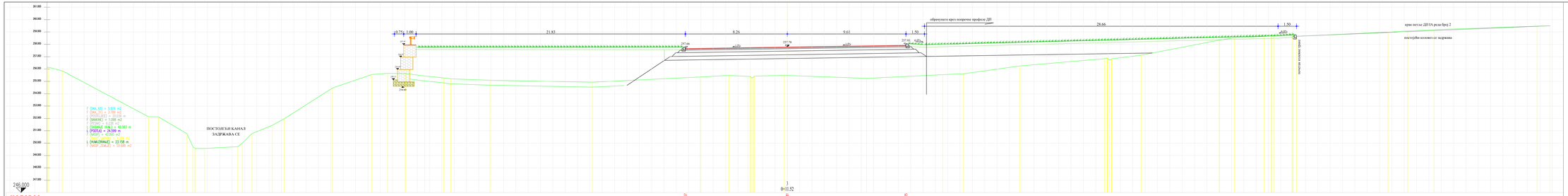

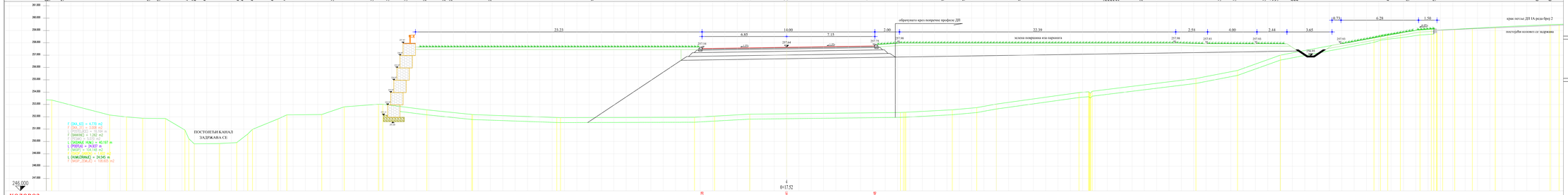

КАРАКТЕРИСТИЧНИ ПОПРЕЧНИ ПРОФИЛИ
Р=1:100

1:100 — 0 1 2 3 4 6 8 10m

ИЗВОЂАЧ:	ЗЕМ-07-17 ОБК-01-17 ГЕО-20-14 ГЕО-21-14 ЕЕС-01-14 ЕЕС-02-14 ГЕО-01-17 ЕЕС-03-14	Сертификати бр.	ДРУШТВО ЗА ПРОЈЕКТОВАЊЕ И ИНЖЕЊЕРИНГ SIPROJEKT d.o.o.
КАНЦ.: МИТРОВА 3, 22240 ШИД, СРБИЈА Тел: 0022/2084, 2020/0 Факс: 2040/50 E-mail: office@siproject.rs www.siproject.rs			
ОДГОВОРНИ ПРОЈЕКТАНТ	Братислав Гаврановић дипл.инж.грађ. бр. инж. 315 В 012 07	ИНВЕСТИТОР	ЈП "Путеви Србије" Булевар Краља Александра 282, Београд
ПРОЈЕКТАНТ	Бранислава Сенић дипл.инж.грађ. бр. инж. 316 В 256 14		
ПРОЈЕКТАНТ		НАЗИВ ОБЈЕКТА:	Пројекат за извођење ДП 1А реда броја 2 у зони петље „Пшеничје", на км 131+721 деонице 2007 Пријепоље (веза ДП1А реда броја 2) на км 48+800 А5/М-5, А211 И22 Пријепоље, Отворена Чачак
ПРОЈЕКТАНТ			
САРАДНИК	Здравко Вујса дипл.инж.грађ.	ТУНЕЛИ И НАЗИВ ДЕЛА ПРОЈЕКТА:	212 - ПРОЈЕКАТ САОБРАЋАЈНИЦА
САРАДНИК		НАЗИВ ЦРТЕЖА:	КАРАКТЕРИСТИЧНИ ПОПРЕЧНИ ПРОФИЛИ
ДАТУМ: ЈАНУАР 2020 год.	БРОЈ ПРОЈЕКТА: 159/24-212	РАЗМЕРА: 1 : 100	ПРИЛОГ: ИДР 08.2

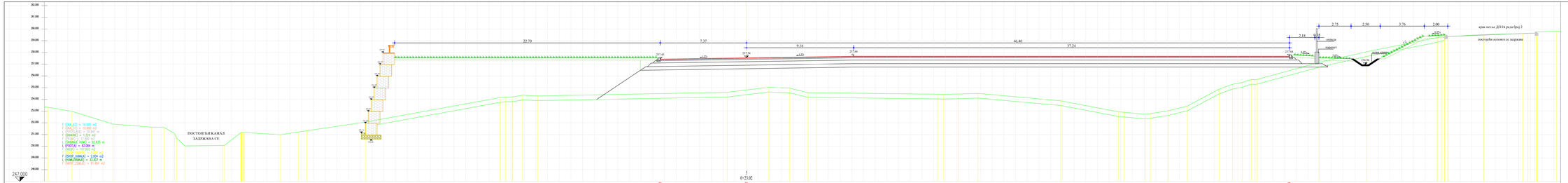

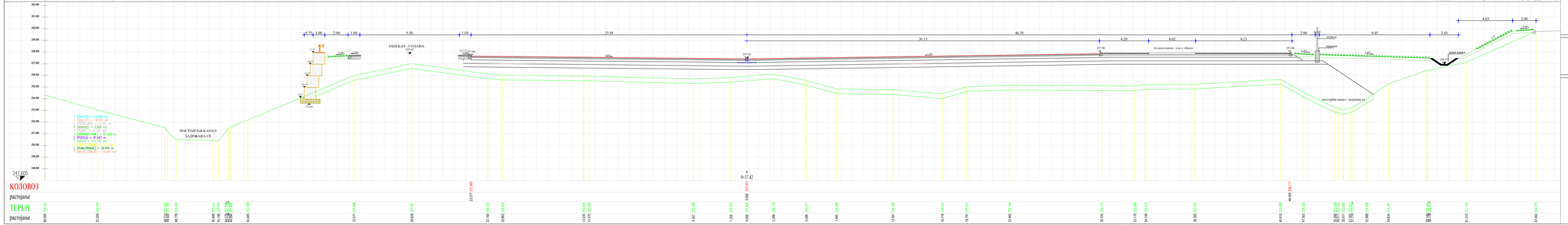

КАРАКТЕРИСТИЧНИ ПОПРЕЧНИ ПРОФИЛИ
P=1:100

0 1 2 3 4 6 8 10m
1:100

		ДРЖАВНО ПРЕДУЗЕЋЕ ЗА ПУТЕВЕ СРБИЈЕ ЈП ПУТЕВИ Сертифицисан за ISO 9001 SDPROJEKT d.o.o. BEOGRAD	
КОНСА МИХАЈЛА 2, 22240 ШИД, СРБИЈА; Тел: 022/720-036; 721-090; Факс: 724-025; E-mail: office@sdprojekt.rs; www.sdprojekt.rs			
ОДГОВОРНИ ПРОJЕКАТ	Дипл.ген.Географ мил.сим.геоф. Бранислав Ђорђевић	ИНВЕСТИТОР: ЈП "Путеви Србије" Булевар Краља Александра 282, Београд	
ПРОJЕКАТАНТ	Бр.лиц. 310 B1 12 10		
ПРОJЕКАТАНТ	Дипломирани Грађ. дипл.инж.грађ. Бр.лиц. 310 K2N 16		
ПРОJЕКАТАНТ		НАЗИВ ОБЈЕКТА: Пројекат за одржавање ДП 1А реда број 2 у месту звезда „Пожаревац", на км 151+231 остварен 2003 Пожаревац (веза ДП 116 реда broj 2) на км 0+ 000, 0+023, 0+213 И 0+ 000 Пожаревац, Општина Чачак	
ПРОJЕКАТАНТ			
САРАДНИК	Дипл. Инж. Грађ. Ивана Ђорђевић	ГЛАВНА МТАЕЛИЈА ДЕЛА ПРОЈЕКТА: ГЛ. ПРОЈЕКАТ А ГЕОДЕТСКИ ПОДЛОГ	
САРАДНИК		НАЗИВ ЦРТЕЖА: КАРАКТЕРИСТИЧНИ ПОПРЕЧНИ ПРОФИЛИ	
ДАТУМ: МАЈ 2020 год.	БРОЈ ПРОЈЕКТА: 1501Ка-23	РАЗМЕРА: 1 : 100	ПРИЛОГ БРОЈ: ИДР 08.3

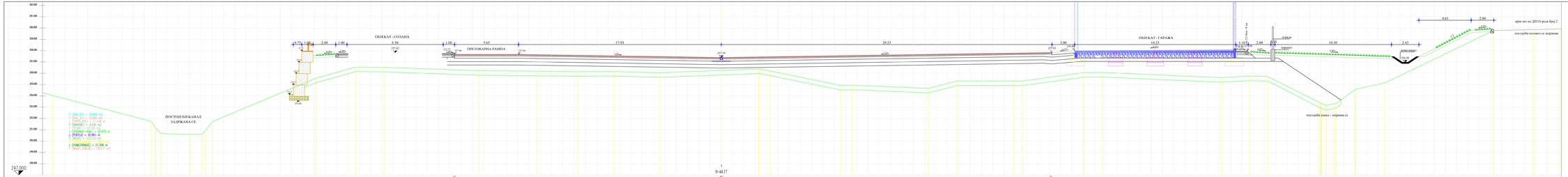

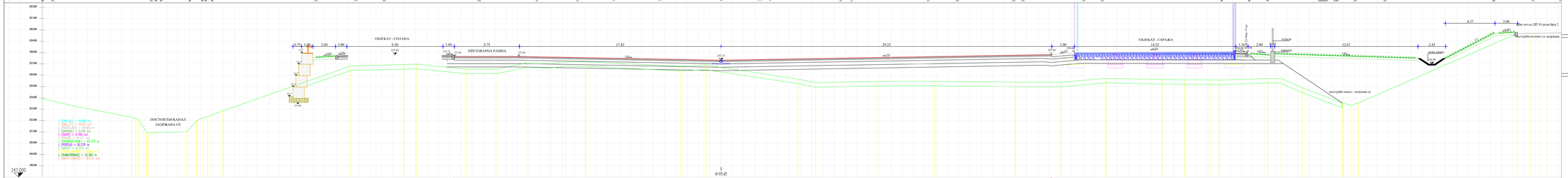

КАРАКТЕРИСТИЧНИ ПОПРЕЧНИ ПРОФИЛИ
P=1:100

0 1 2 3 4 6 8 10m
1:100

ИЗД.	ЗВО-1	ЗЕЛЕНИЛО ЗА ИНФРАСТРУКТУРУ И ПРОЈЕКАТИРАЊЕ	
ИЗ-01	1001-20-2	ЗЕЛЕНИЛО	ЗЕЛЕНИЛО ЗА ИНФРАСТРУКТУРУ И ПРОЈЕКАТИРАЊЕ д.о.о.
ИЗ-02	1001-20-3	ЗЕЛЕНИЛО	ЗЕЛЕНИЛО ЗА ИНФРАСТРУКТУРУ И ПРОЈЕКАТИРАЊЕ д.о.о.
ИЗ-03	1001-20-4	ЗЕЛЕНИЛО	ЗЕЛЕНИЛО ЗА ИНФРАСТРУКТУРУ И ПРОЈЕКАТИРАЊЕ д.о.о.
ИЗ-04	2101-20-1	ЗЕЛЕНИЛО	ЗЕЛЕНИЛО ЗА ИНФРАСТРУКТУРУ И ПРОЈЕКАТИРАЊЕ д.о.о.
ИЗ-05	2101-20-2	ЗЕЛЕНИЛО	ЗЕЛЕНИЛО ЗА ИНФРАСТРУКТУРУ И ПРОЈЕКАТИРАЊЕ д.о.о.

КОСТА МИЋОВИЋА 2, 22240 ИЗБИЦА, СРБИЈА, Тел: 022/312-600, 312-601 Факс: 312-602, E-mail: office@zdprojekt.rs, www.zdprojekt.rs

ОДГОВОРНИ ПРОЈЕКАТАНТ	Братислав Гашић дипл.инж.грађ. бр.инж. 315 И013 LUI	ЗЕЛЕНИЛО ГАШИЋ Д.О.О. "Дрвени Сабаљ" Булевар Краља Александра 262, Београд	
ПРОЈЕКАТАНТ	Бранислав Гашић дипл.инж.грађ. бр.инж. 310 K256 14		
ПРОЈЕКАТАНТ		НАЗИВ ОБЈЕКТА: Измене и допуне пројекта ДП1А на км 0+[illegible] и км 0+[illegible] у складу са Пројектом бр. ЗП 116 из јула 2021 и а.к. бр. 419/2, 420/1, 421/1 КО Пашинци, Општина Чачак	
ПРОЈЕКАТАНТ			
САРАДНИК:	Душан Вујо дипл.инж.грађ.	СКИЦА И НАЗИВ ДЕЛА ПРОЈЕКТА: ПРОЈЕКАТ САОБРАЋАЈНИЦА	
САРАДНИК:		НАЗИВ ЦРТЕЖА: КАРАКТЕРИСТИЧНИ ПОПРЕЧНИ ПРОФИЛИ	ИЗМЕНА И ДОПУНА ПРОЈЕКТА ИДР
ДАТУМ: мај 2022 год.	ПРОЈ ПРОЈЕКТА: 1292Ж-22	РАЗМЕР: 1:100	ИДР 08.4

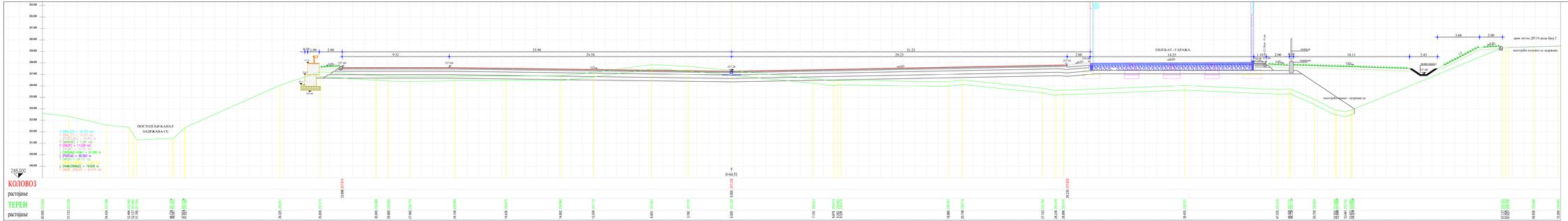

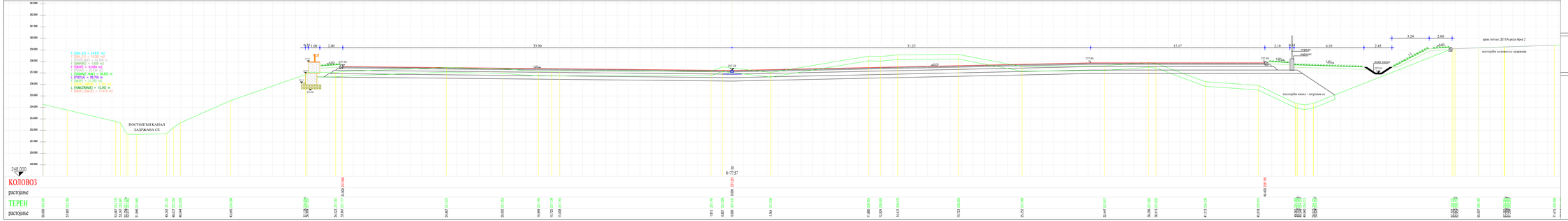

КАРАКТЕРИСТИЧНИ ПОПРЕЧНИ ПРОФИЛИ
P=1:100

0 1 2 3 4 6 8 10m
1:100

ГЕО-МАР ДОО Нови Сад ГЕО-ИНГ ДОО Нови Сад ГЕО-ИНГ ДОО Нови Сад ГЕО-ИНГ ДОО Нови Сад ГЕО-ИНГ ДОО Нови Сад ГЕО-ИНГ ДОО Нови Сад	Саставификовано од	ZAVNOBIH	ДРУШТВО ЗА ПРОЈЕКТОВАЊЕ И ИНЖИЊИРИНГ SIDPROJEKT d.o.o. Београд КАЋА МЕЉКА 3 , 22240 ШИД, СРБИЈА, Тел: 022/713-000, 713-040, Факс: 714-620, E-mail: office@sidprojekt.rs, www.sidprojekt.rs
ОДГОВОРНИ ПРОЈЕКТАНТ	Дејан Ђокић дипл.инж.грађ. бр. лиц. 315 8012 03	ОДГОВОРНИ ПРОЈЕКТАНТ Д.Д. "Путеви Србије" Булевар Краља Александра 282, Београд	
ПРОЈЕКТАНТ	Владислав Ганић дипл.инж.грађ. бр. лиц. 310 8236 13		
ПРОЈЕКТАНТ		НАЗИВ ОБЈЕКТА: Петље са одвојним ДПТА реда број 2 у зони чвора „Панчево“, на ауто-путу А1 Београд-Нови Сад, деоница: Панчево - Нови Сад 2, на к.п. бр. 6747/2, 6281/1, 6271 КО Панчево, Општина Панчево	
САРАДНИК	Дејан Вујо дипл.инж.грађ.		
САРАДНИК		СТРУКА И НАЗИВ ЦЕЛИНЕ ПРОЈЕКТА: ПУТ ОРИЈЕНТАЦИОНОГ САОБРАЋАЈА	
САРАДНИК		НАЗИВ ЦРТЕЖА: КАРАКТЕРИСТИЧНИ ПОПРЕЧНИ ПРОФИЛИ	РЕДНИ БРОЈ ЦРТЕЖА: 08.5
ДАТУМ: МУН. година	БРОЈ ПРОЈЕКТА: 150/2a,2,2	РАЗМЕРА: 1:100	ИДР

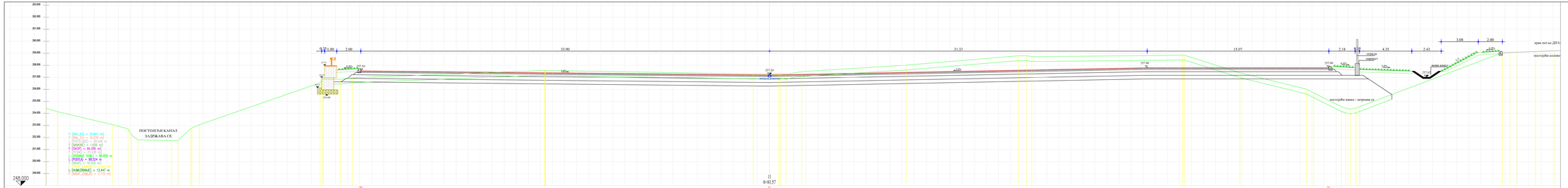

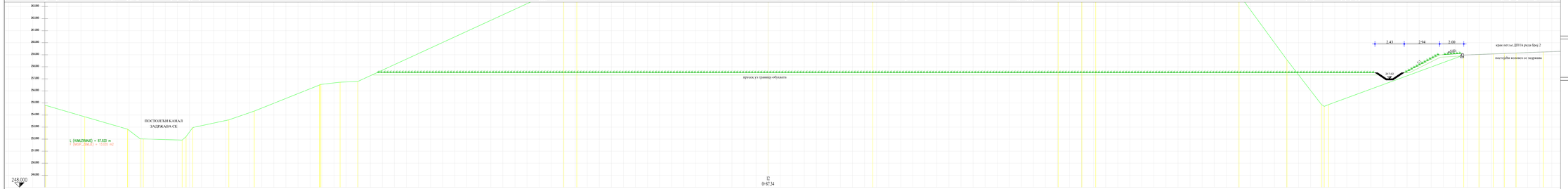

КАРАКТЕРИСТИЧНИ ПОПРЕЧНИ ПРОФИЛИ
P=1:100

0 1 2 3 4 6 8 10m
1:100

Сертификовани од:	ДО ПРЕДУЗЕЋЕ ЗА ПРОЈЕКТОВАЊЕ И ИНЖЕЊЕРИНГ SIPROJEKT d.o.o.		
КИЋА МИЛОВА 2, 22240 ИНЂИЈА, СРБИЈА Тел: 022/311-070, Централа: Факс: 754-020, E-mail: office@sidproject.co, www.sidproject.co			
ПОДГОВОРНИ ПРОЈЕКТАНТ	Дејан Ђукановић дипл.инж.грађ. бр. инж. 315 B012 05	ДИРЕКТОР: ДД "Путеви Србије" Коснар Бојан Александар 292, Београд	
ПРОЈЕКТАНТ	Бојан Ђукановић Самуиловић дипл.инж.грађ. бр.инж. 310 K556 16		
ПРОЈЕКТАНТ		НАЗИВ ОБЈЕКТА: Пројекат за изградњу ДП1А реда броја 2 и улаз петље „Пожаревац" на км 131+231 магистрале 2005 Пожаревац (веза ДП 10 реда броја 2) на к.п. бр. 6452, 6202, 6213, 5112 Пожаревац, Општина Чачак	
ПРОЈЕКТАНТ			
САРАДНИК	Душан Вујо дипл.инж.грађ.	ОЗНАКА И НАЗИВ ДЕЛА ПРОЈЕКАТА: 123 - ПРОЈЕКАТ САОБРАЋАЈНИЦА	
САРАДНИК		НАЗИВ ЦРТЕЖА: КАРАКТЕРИСТИЧНИ ПОПРЕЧНИ ПРОФИЛИ	
ДАТУМ: 2025 година	БРОЈ ПРОЈЕКТА: 1392/22	РАЗМЕРА: 1 : 100	ФАЗА: ПРОЈЕКАТ: ИДР / БРОЈ ЦРТЕЖА: 08.6

Izračun količina

Prof.	Stac Razm.	F (DKA_63) [m³/m']	Razm.	F (DKA_31) [m³/m']	Razm.	L (POSTELJICE) [m/m²]	Razm.	F (BANKINE) [m³/m']	Razm.	F (ISKOP) [m³/m']	Razm.	F (PESAK) [m³/m']	Razm.	L (SKIDANJE HUM.) [m/m²]	Razm.	L (PODTLA) [m/m²]	Razm.	F (NASIP) [m³/m']	Razm.	F (ISKOP_GABION) [m³/m']	Razm.	F (ISKOP_KANALA) [m³/m']	Razm.	L (HUMUZIRANJE) [m/m²]	Razm.	F (NASIP_ZEMLJE) [m³/m']	Razm.
1\PAKOVRACE	0+0.00	0.000		0.000		0.000		0.000		0.000		0.000		0.000		0.000		0.000		0.000		0.000		0.000		0.000	
	4.060	0.000	0.000	0.000	0.000	0.000	0.000	0.000	0.000	0.000	0.000	0.000	0.000	0.000	0.000	0.000	0.000	0.000	0.000	0.000	0.000	0.000	0.000	0.000	0.000	0.000	0.000
2\PAKOVRACE	0+4.06	0.000		0.000		0.000		0.000		0.000		0.000		0.000		0.000		0.000		0.000		0.000		0.000		0.000	
	7.460	22.103	7.460	14.133	7.460	74.736	7.460	4.094	7.460	0.000	0.000	23.269	7.460	156.895	7.460	91.753	7.460	159.997	7.460	4.983	7.460	0.000	0.000	86.381	7.460	207.714	7.460
3\PAKOVRACE	0+11.52	5.926		3.789		20.036		1.098		0.000		6.238		42.063		24.599		42.895		1.336		0.000		23.158		55.688	
	6.000	32.086	6.000	20.391	6.000	108.602	6.000	7.078	6.000	0.000	0.000	33.926	6.000	246.780	6.000	148.606	6.000	441.129	6.000	8.813	6.000	0.000	0.000	143.110	6.000	492.879	6.000
4\PAKOVRACE	0+17.52	4.770		3.008		16.164		1.262		0.000		5.070		40.197		24.937		104.148		1.602		0.000		24.545		108.605	
	5.500	59.028	5.500	38.468	5.500	198.307	5.500	7.111	5.500	0.000	0.000	62.015	5.500	365.287	5.500	239.306	5.500	720.640	5.500	9.711	5.500	5.511	5.500	159.093	5.500	522.747	5.500
5\PAKOVRACE	0+23.02	16.695		10.980		55.947		1.324		0.000		17.480		92.635		62.084		157.902		1.930		2.004		33.307		81.484	
	14.400	275.653	14.400	180.619	14.400	919.210	14.400	14.484	14.400	0.000	0.000	285.019	14.400	1326.135	14.400	1106.146	14.400	2244.150	14.400	21.966	14.400	14.428	14.400	387.084	14.400	727.538	14.400
6\PAKOVRACE	0+37.42	21.590		14.105		71.721		0.688		0.000		22.105		91.550		91.547		153.785		1.121		0.000		20.454		19.563	
	6.750	129.120	6.750	84.625	6.750	483.160	6.750	3.771	6.750	0.000	0.000	149.212	6.750	622.417	6.750	622.379	6.750	931.896	6.750	9.505	6.750	0.000	0.000	140.941	6.750	165.981	6.750
7\PAKOVRACE	0+44.17	16.668		10.969		71.438		0.430		0.000		22.105		92.870		92.861		122.332		1.695		0.000		21.306		29.617	
	11.280	188.081	11.280	123.772	11.280	712.548	11.280	4.847	11.280	4.428	11.280	249.438	11.280	1044.796	11.280	1044.701	11.280	1213.966	11.280	20.842	11.280	0.000	0.000	252.044	11.280	373.033	11.280
8\PAKOVRACE	0+55.45	16.680		10.977		54.900		0.430		0.785		22.121		92.378		92.370		92.910		2.000		0.000		23.383		36.523	
	11.060	201.327	11.060	133.346	11.060	666.596	11.060	9.461	11.060	65.388	11.060	231.785	11.060	1014.523	11.060	1013.995	11.060	840.819	11.060	20.435	11.060	0.000	0.000	238.956	11.060	337.870	11.060
9\PAKOVRACE	0+66.51	19.727		13.137		65.641		1.281		11.039		19.793		91.080		90.993		59.137		1.695		0.000		19.828		24.574	
	11.060	245.329	11.060	162.573	11.060	818.989	11.060	15.985	11.060	302.616	11.060	250.103	11.060	1000.389	11.060	994.022	11.060	447.498	11.060	19.074	11.060	0.000	0.000	194.493	11.060	201.802	11.060
10\PAKOVRACE	0+77.57	24.637		16.262		82.458		1.609		43.684		25.434		89.822		88.758		21.785		1.754		0.000		15.342		11.918	
	4.000	98.555	4.000	65.063	4.000	329.828	4.000	6.531	4.000	219.945	4.000	101.742	4.000	357.363	4.000	354.564	4.000	79.688	4.000	6.594	4.000	0.000	0.000	57.579	4.000	39.266	4.000
11\PAKOVRACE	0+81.57	24.641		16.270		82.456		1.656		66.289		25.438		88.859		88.524		18.059		1.543		0.000		13.447		7.715	
	5.770	71.088	5.770	46.938	5.770	237.885	5.770	4.778	5.770	191.244	5.770	73.387	5.770	256.359	5.770	255.392	5.770	52.099	5.770	4.451	5.770	0.000	0.000	292.444	5.770	59.864	5.770
12\PAKOVRACE	0+87.34	0.000		0.000		0.000		0.000		0.000		0.000		0.000		0.000		0.000		0.000		0.000		87.920		13.035	
Suma:		1322.370 F (DKA_63) [m³]		869.927 F (DKA_31) [m³]		4549.861 L (POSTELJICE) [m²]		78.142 F (BANKINE) [m³]		783.622 F (ISKOP) [m³]		1459.895 F (PESAK) [m³]		6390.944 L (SKIDANJE HUM.) [m²]		5870.864 L (PODTLA) [m²]		7131.880 F (NASIP) [m³]		126.374 F (ISKOP_GABION) [m³]		19.939 F (ISKOP_KANALA) [m³]		1952.125 L (HUMUZIRANJE) [m²]		3128.694 F (NASIP_ZEMLJE) [m³]	

*! Metoda proračuna: Standard

ДОКАЗНИЦЕ КОЛИЧИНА

EN ISO 9001:2015
EN ISO 14001:2015
ISO/IEC 27001:2014
EN ISO 50001:2018
EN ISO 45001:2018
EN ISO 37001:2017
EN ISO 22301:2020

Сертификован од: TÜV NORD

ДРУШТВО ЗА ПРОЈЕКТОВАЊЕ И ИНЖЕЊЕРИНГ
SIDPROJEKT Д.О.О.

КНЕЗА МИЛОША 2, 22240 ШИД, СРБИЈА; Тел: 022/712-004, 712-044; Факс: 716-020; E-mail: office@sidprojekt.rs; www.sidprojekt.rs

ОДГОВОРНИ ПРОЈЕКТАНТ	Драган Тодоровић дипл.инж.грађ. бр. лиц. 315 B112 05		ИНВЕСТИТОР: ЈП " Путеви Србије" Булевар Краља Александра 282, Београд
ПРОЈЕКТАНТ	Бранислава Савић дипл.инж.грађ. бр.лиц. 318 R256 18		
ПРОЈЕКТАНТ			НАЗИВ ОБЈЕКТА: Пункт за одржавање ДП IA реда број 2 у зони петље „Паковраће“, на км 131+231 деонице 2085 Паковраће (веза ДП IA реда број 2) на к.п. бр. 619/2, 620/1, 621/1 КО Паковраће, Општина Чачак
ПРОЈЕКТАНТ			
САРАДНИК	Дајана Вила дипл.инж.грађ.		ОЗНАКА И НАЗИВ ДЕЛА ПРОЈЕКТА: 2/2 - ПРОЈЕКАТ САОБРАЋАЈНИЦА
САРАДНИК			НАЗИВ ЦРТЕЖА: КАРАКТЕРИСТИЧНИ ПОПРЕЧНИ ПРОФИЛИ
ДАТУМ: 2025. година	БРОЈ ПРОЈЕКТА: 135/24-2/2	РАЗМЕРА: 1 : -	ВРСТА ТЕХНИЧКЕ ДОКУМЕНТАЦИЈЕ: ИДР БРОЈ ЦРТЕЖА: 08.7

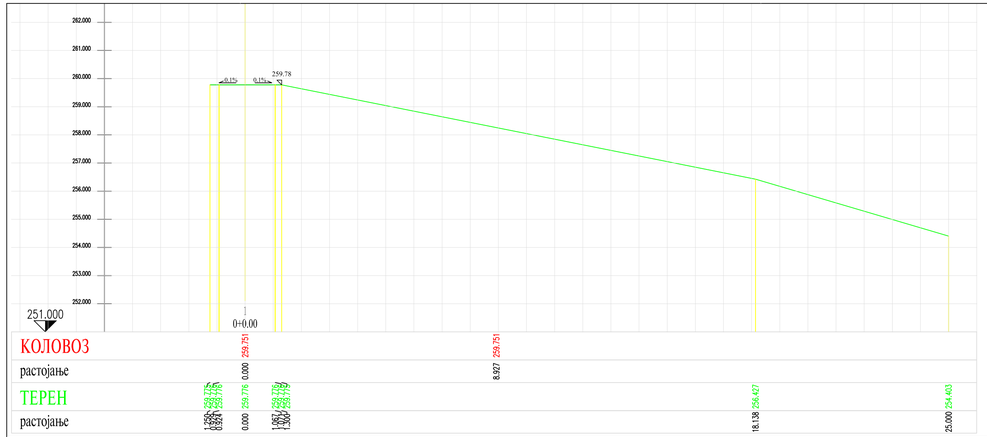

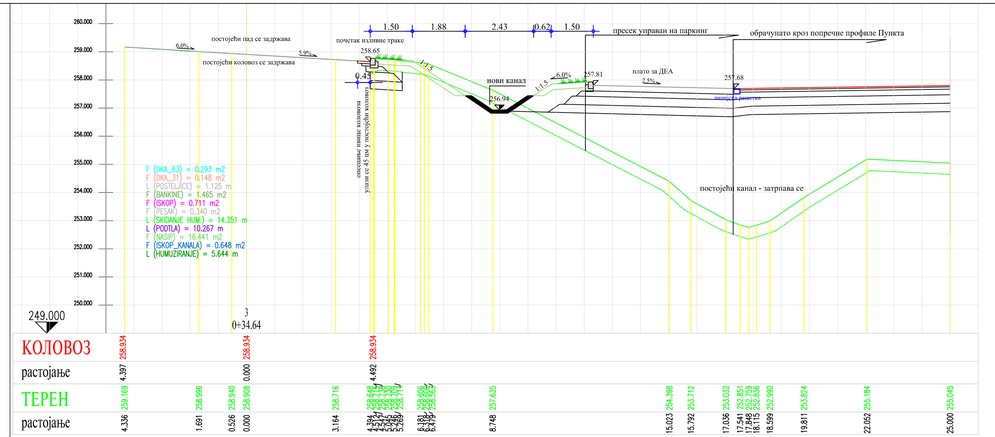

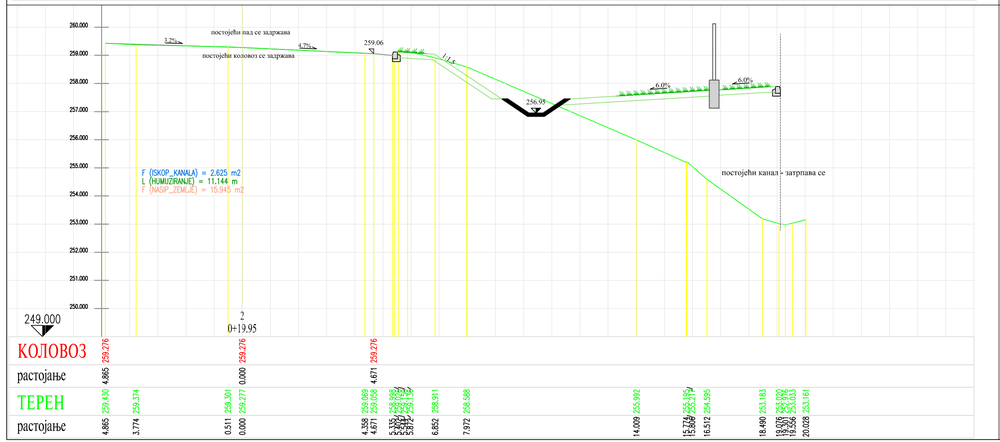

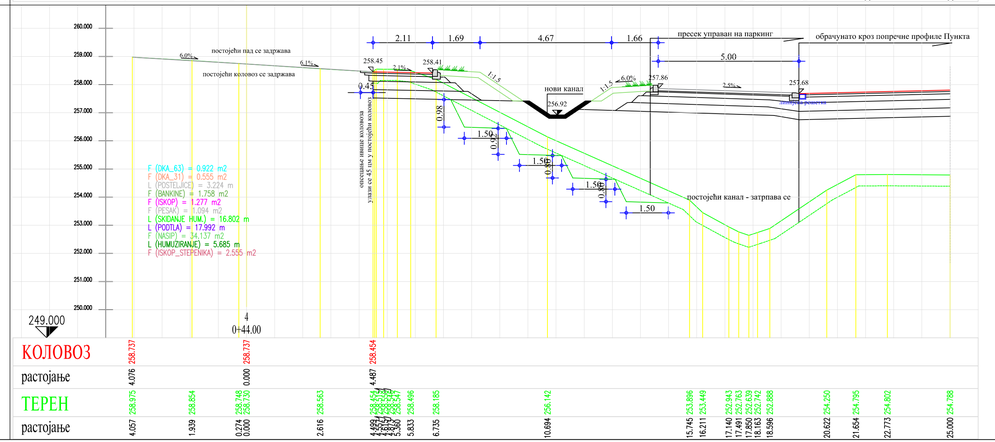

КАРАКТЕРИСТИЧНИ ПОПРЕЧНИ ПРОФИЛИ - ОСА ДП P=1:100

0 1 2 3 4 6 8 10m
1:100

ISO 9001:2015
EN ISO 14001:2015
ISO/IEC 27001:2014
EN ISO 50001:2018
EN ISO 45001:2018
EN ISO 37001:2017
EN ISO 27001:2020
Сертификован од: TÜV NORD

ДРУШТВО ЗА ПРОЈЕКТОВАЊЕ И ИНЖЕЊЕРИНГ SIDPROJEKT д.о.о.
КНЕЗА МИЛОША 2, 22240 ШИД, СРБИЈА; Тел: 022/712-004, 712-044; Факс: 716-020; E-mail: office@sidprojekt.rs; www.sidprojekt.rs

ОДГОВОРНИ ПРОЈЕКТАНТ	Драган Тодоровић дипл.инж.грађ. бр. лиц. 315 И112 05		ИНВЕСТИТОР: ДП " Путеви Србије" Булевар Краља Александра 282, Београд
ПРОЈЕКТАНТ	Бранислава Савић дипл.инж.грађ. бр.лиц. 318 R256 18		
ПРОЈЕКТАНТ			НАЗИВ ОБЈЕКТА: Пројект за одржавање ДП IA реда број 2 у зони петље „Паковраће", на км 131+231 деонице 2085 Паковраће (веза ДП IA реда број 2) на к.п. бр. 619/2, 620/1, 621/1 КО Паковраће, Општина Чачак
ПРОЈЕКТАНТ			
САРАДНИК	Дејана Вила дипл.инж.грађ.		ОЗНАКА И НАЗИВ ДЕЛА ПРОЈЕКТА: 2/2 - ПРОЈЕКАТ САОБРАЋАЈНИЦА
САРАДНИК			НАЗИВ ЦРТЕЖА: КАРАКТЕРИСТИЧНИ ПОПРЕЧНИ ПРОФИЛИ
ДАТУМ: 2025. година	БРОЈ ПРОЈЕКТА: 135/24-2/2	РАЗМЕРА: 1 : 100	ВРСТА ПРОЈЕКТНОГ ДОКУМЕНТА: ИДР
БРОЈ ЦРТЕЖА: 08.8			

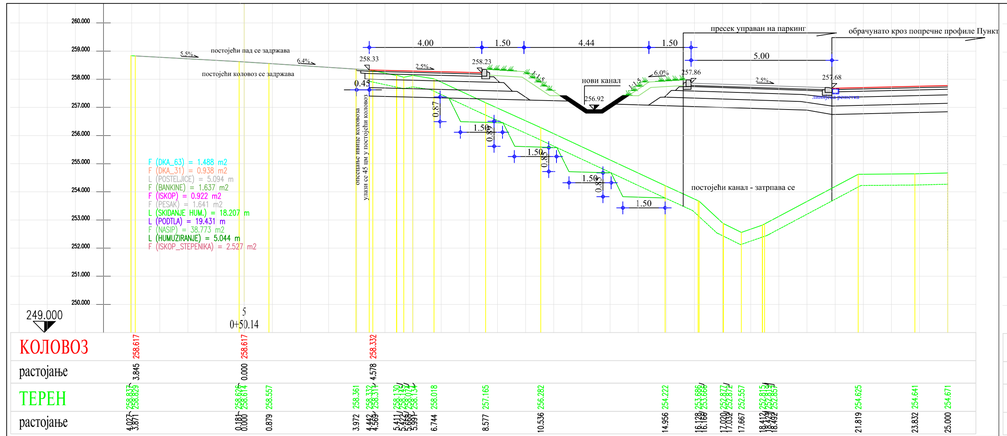

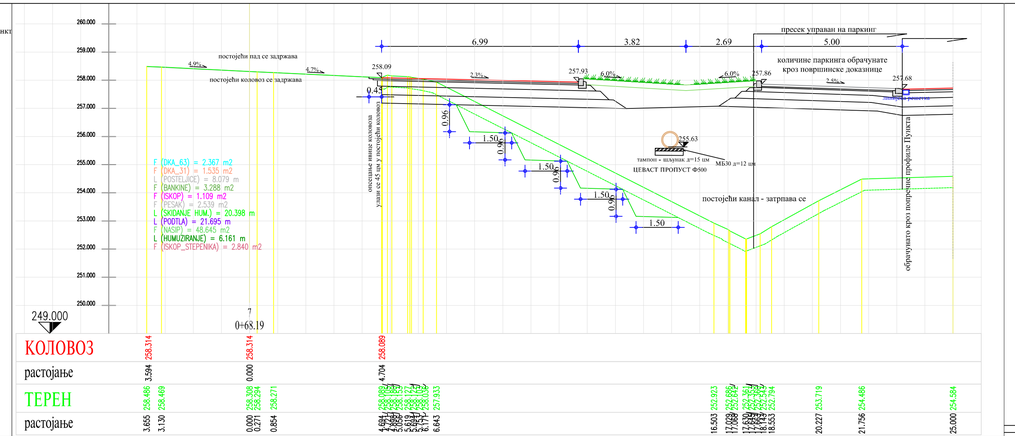

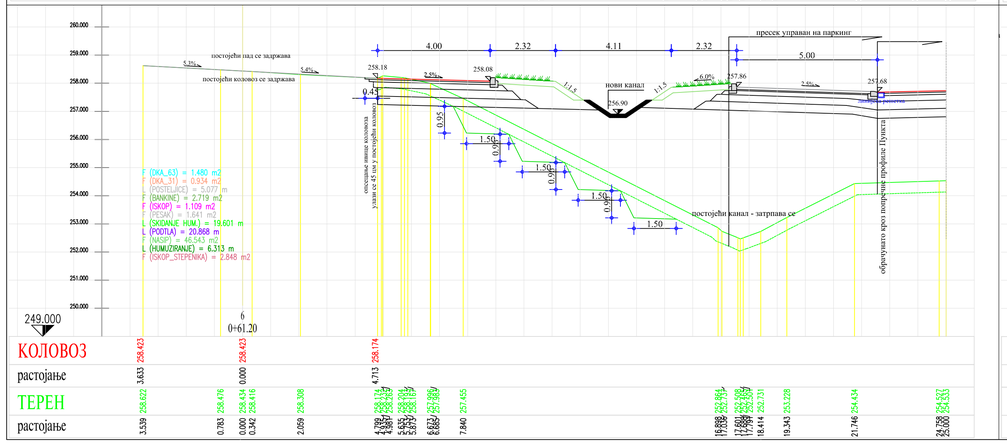

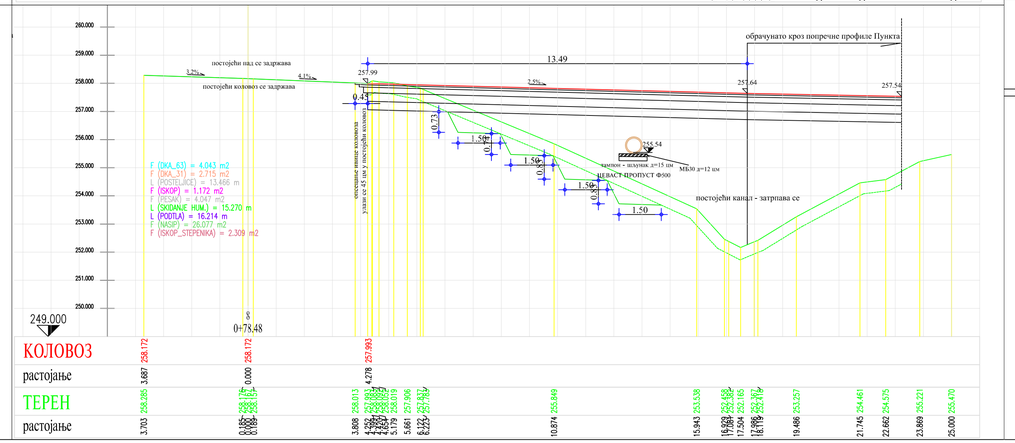

КАРАКТЕРИСТИЧНИ ПОПРЕЧНИ ПРОФИЛИ - ОСА ДП
Р=1:100

0 1 2 3 4 6 8 10m
1:100

ДРУШТВО ЗА ПРОЈЕКТОВАЊЕ И ИНЖЕЊЕРИНГ
SIDPROJEKT Д.О.О.
ISO 9001:2015
ISO 14001:2015
ISO IEC 27001:2014
ISO 50001:2018
ISO 45001:2018
ISO 37001:2017
ISO 22301:2020
Сертификован од: TÜV NORD
КНЕЗА МИЛОША 2, 22240 ШИД, СРБИЈА; Тел: 022/712-004, 712-044; Факс: 716-020; E-mail: office@sidprojekt.rs; www.sidprojekt.rs

ОДГОВОРНИ ПРОЈЕКТАНТ	Драган Тодоровић дипл.инж.грађ. бр. лиц. 315 В112 05	ИНВЕСТИТОР: ЈП " Путеви Србије" Булевар Краља Александра 282, Београд
ПРОЈЕКТАНТ	Бранислава Савић дипл.инж.грађ. бр.лиц. 318 В256 18	
ПРОЈЕКТАНТ		НАЗИВ ОБЈЕКТА: Пункт за одржавање ДП IA реда број 2 у зони петље „Паковраће", на км 131+231 деонице 2085 Паковраће (веза ДП IA реда број 2) на к.п. бр. 619/2, 620/1, 621/1 КО Паковраће, Општина Чачак
ПРОЈЕКТАНТ		
САРАДНИК	Дајана Вила дипл.инж.грађ.	ОЗНАКА И НАЗИВ ДЕЛА ПРОЈЕКТА: 2/2 - ПРОЈЕКАТ САОБРАЋАЈНИЦА
САРАДНИК		НАЗИВ ЦРТЕЖА: КАРАКТЕРИСТИЧНИ ПОПРЕЧНИ ПРОФИЛИ
ДАТУМ: 2025. година	БРОЈ ПРОЈЕКТА: 135/24-2/2	РАЗМЕРА: 1 : 100

ДРСТА ТЕХНИЧКЕ ДОКУМЕНТАЦИЈЕ	БРОЈ ЦРТЕЖА:
ИДР	08.9

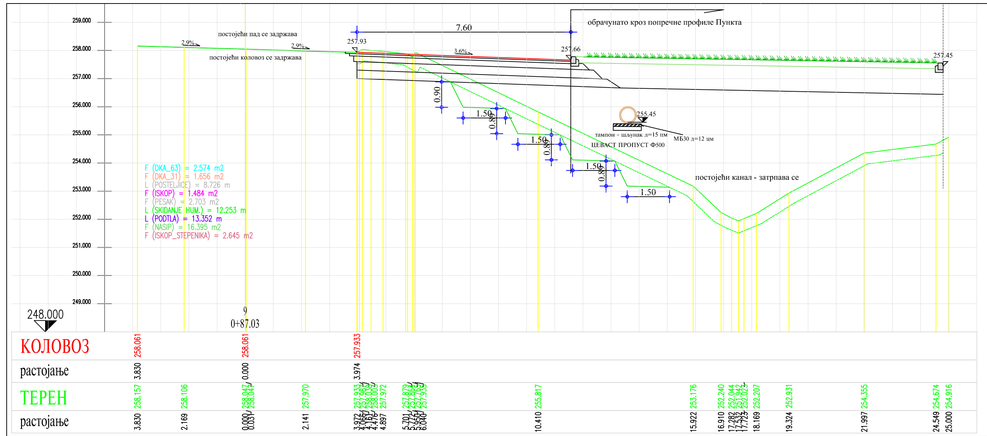

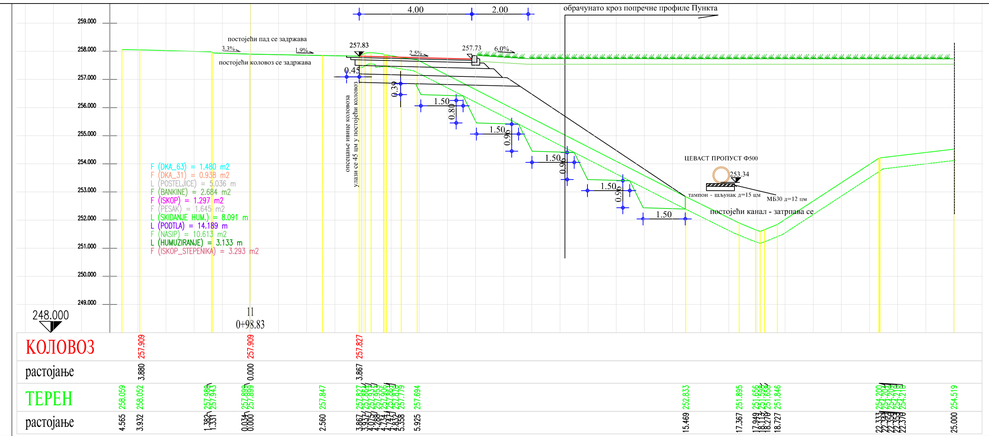

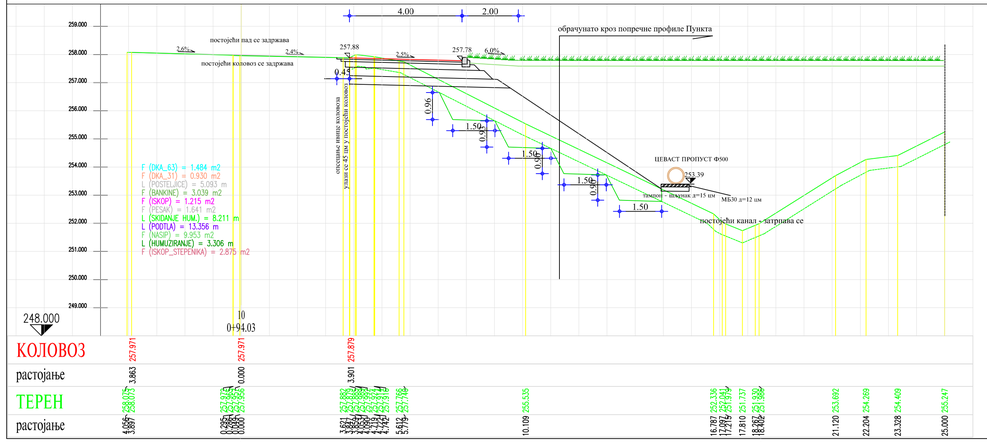

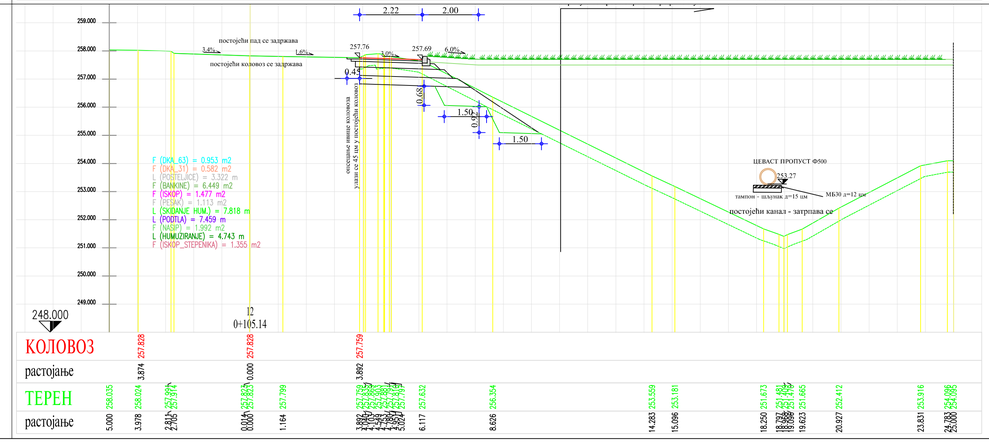

КАРАКТЕРИСТИЧНИ ПОПРЕЧНИ ПРОФИЛИ - ОСА ДП
Р=1:100

0 1 2 3 4 6 8 10m
1:100

ДРУШТВО ЗА ПРОЈЕКТОВАЊЕ И ИНЖЕЊЕРИНГ
SIDPROJEKT Д.О.О.
КНЕЗА МИЛОША 2, 22240 ШИД, СРБИЈА; Тел: 022/712-004, 712-044; Факс: 716-020; E-mail: office@sidprojekt.rs; www.sidprojekt.rs

ОДГОВОРНИ ПРОЈЕКТАНТ	Драган Тодоровић дипл.инж.грађ. бр.лиц. 315 В112 05		ИНВЕСТИТОР: ЈП " Путеви Србије" Булевар Краља Александра 282, Београд
ПРОЈЕКТАНТ	Бранислава Савић дипл.инж.грађ. бр.лиц. 318 R256 18		
ПРОЈЕКТАНТ			НАЗИВ ОБЈЕКТА: Пункт за одржавање ДП IA реда број 2 у зони петље „Паковраће", на км 131+231 деонице 2085 Паковраће (веза ДП IA реда број 2) на к.п. бр. 619/2, 620/1, 621/1 КО Паковраће, Општина Чачак
ПРОЈЕКТАНТ			
САРАДНИК	Дајана Вила дипл.инж.грађ.		ОЗНАКА И НАЗИВ ДЕЛА ПРОЈЕКТА: 2/2 - ПРОЈЕКАТ САОБРАЋАЈНИЦА
САРАДНИК			НАЗИВ ЦРТЕЖА: КАРАКТЕРИСТИЧНИ ПОПРЕЧНИ ПРОФИЛИ
ДАТУМ: 2025. година	БРОЈ ПРОЈЕКТА: 135/24-2/2	РАЗМЕРА: 1 : 100	ВРСТА ТЕХНИЧКЕ ДОКУМЕНТАЦИЈЕ: ИДР; БРОЈ ЦРТЕЖА: 08.10

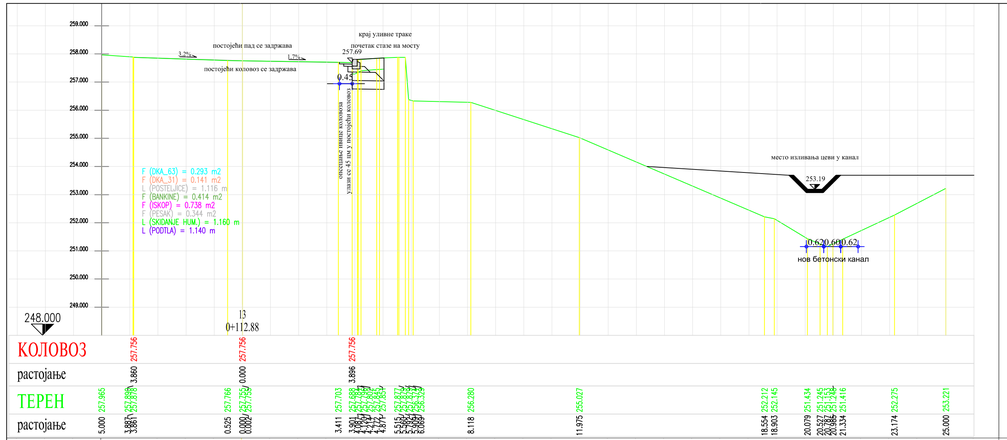

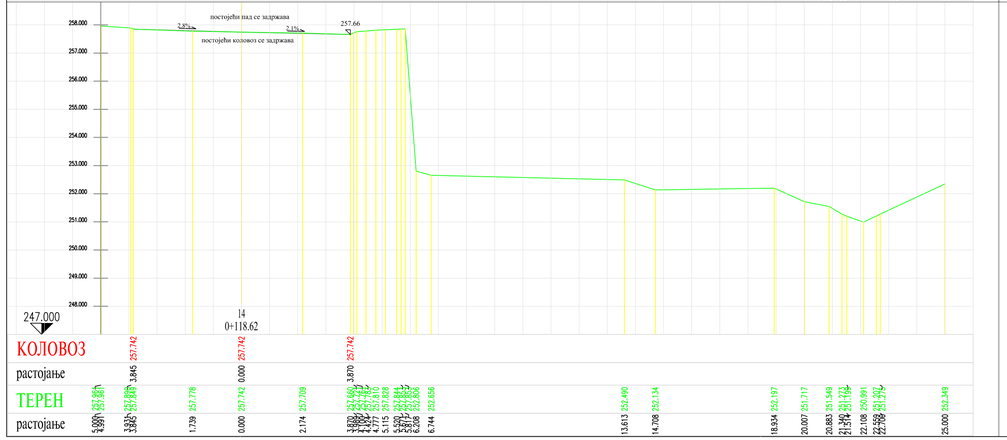

Izračun količina

Prof.	Stac Razm.	F (DKA_63) [m³/m²]	Razm.	F (DKA_31) [m³/m²]	Razm.	L (POSTELJICE) [m/m²]	Razm.	F (BANKINE) [m³/m²]	Razm.	F (ISKOP) [m³/m²]	Razm.	F (PESAK) [m³/m²]	Razm.	L (SKIDANJE HUMI.) [m/m²]	Razm.	L (PODTLA) [m/m²]	Razm.	F (NASIP) [m³/m²]	Razm.	F (ISKOP_KANALA) [m³/m²]	Razm.	L (HUMIZIRANJE) [m/m²]	Razm.	F (ISKOP_STEPENIKA) [m³/m²]	Razm.	F (NASIP_ZEMLJE) [m³/m²]	Razm.
1ДР	0+0.00	0.000		0.000		0.000		0.000		0.000		0.000		0.000		0.000		0.000		0.000		0.000		0.000		0.000	
	19.950	0.000	0.000	0.000	0.000	0.000	0.000	0.000	0.000	0.000	0.000	0.000	0.000	0.000	0.000	0.000	0.000	0.000	0.000	26.184	19.950	111.164	19.950	0.000	0.000	159.054	19.950
2ДР	0+19.95	0.000		0.000		0.000		0.000		0.000		0.000		0.000		0.000		0.000		2.625		11.144		0.000		15.945	
	14.690	2.152	14.690	1.090	14.690	8.265	14.690	10.759	14.690	5.222	14.690	2.496	14.690	105.411	14.690	75.414	14.690	120.762	14.690	24.043	14.690	123.311	14.690	0.000	0.000	117.118	14.690
3ДР	0+34.64	0.293		0.148		1.125		1.465		0.711		0.340		14.351		10.267		16.441		0.648		5.644		0.000		0.000	
	9.360	5.685	9.360	3.291	9.360	20.355	9.360	15.082	9.360	9.305	9.360	6.709	9.360	145.797	9.360	132.256	9.360	236.706	9.360	3.035	9.360	53.019	9.360	11.956	9.360	0.000	0.000
4ДР	0+44.00	0.922		0.555		3.224		1.758		1.277		1.094		16.802		17.992		34.137		0.000		5.685		2.555		0.000	
	6.140	7.399	6.140	4.581	6.140	25.538	6.140	10.421	6.140	6.752	6.140	8.395	6.140	107.477	6.140	114.890	6.140	223.834	6.140	0.000	0.000	32.936	6.140	15.602	6.140	0.000	0.000
5ДР	0+50.14	1.488		0.938		5.094		1.637		0.922		1.641		18.207		19.431		38.773		0.000		5.044		2.527		0.000	
	11.060	16.417	11.060	10.347	11.060	56.249	11.060	24.086	11.060	11.233	11.060	18.145	11.060	209.081	11.060	222.856	11.060	471.800	11.060	0.000	0.000	62.804	11.060	29.724	11.060	0.000	0.000
6ДР	0+61.20	1.480		0.934		5.077		2.719		1.109		1.641		19.601		20.868		46.543		0.000		6.313		2.848		0.000	
	6.990	13.448	6.990	8.628	6.990	45.982	6.990	20.994	6.990	7.755	6.990	14.608	6.990	139.798	6.990	148.759	6.990	332.680	6.990	0.000	0.000	43.596	6.990	19.878	6.990	0.000	0.000
7ДР	0+68.19	2.367		1.535		8.079		3.288		1.109		2.539		20.398		21.695		48.645		0.000		6.161		2.840		0.000	
	10.290	32.980	10.290	21.866	10.290	110.849	10.290	16.917	10.290	11.737	10.290	33.885	10.290	183.514	10.290	195.044	10.290	384.441	10.290	0.000	0.000	31.696	10.290	26.489	10.290	0.000	0.000
8ДР	0+78.48	4.043		2.715		13.466		0.000		1.172		4.047		15.270		16.214		26.077		0.000		0.000		2.309		0.000	
	8.550	28.288	8.550	18.686	8.550	94.869	8.550	0.000	0.000	11.355	8.550	28.856	8.550	117.662	8.550	126.397	8.550	181.565	8.550	0.000	0.000	0.000	0.000	21.175	8.550	0.000	0.000
9ДР	0+87.03	2.574		1.656		8.726		0.000		1.484		2.703		12.253		13.352		16.395		0.000		0.000		2.645		0.000	
	7.000	14.205	7.000	9.051	7.000	48.367	7.000	10.637	7.000	9.447	7.000	15.203	7.000	71.625	7.000	93.477	7.000	92.217	7.000	0.000	0.000	11.572	7.000	19.318	7.000	0.000	0.000
10ДР	0+94.03	1.484		0.930		5.093		3.039		1.215		1.641		8.211		13.356		9.953		0.000		3.306		2.875		0.000	
	4.800	7.116	4.800	4.481	4.800	24.310	4.800	13.734	4.800	6.028	4.800	7.884	4.800	39.126	4.800	66.107	4.800	49.359	4.800	0.000	0.000	15.455	4.800	14.803	4.800	0.000	0.000
11ДР	0+98.83	1.480		0.938		5.036		2.684		1.297		1.645		8.091		14.189		10.613		0.000		3.133		3.293		0.000	
	6.310	7.678	6.310	4.794	6.310	26.369	6.310	28.814	6.310	8.750	6.310	8.701	6.310	50.193	6.310	68.298	6.310	39.770	6.310	0.000	0.000	24.851	6.310	14.666	6.310	0.000	0.000
12ДР	0+105.14	0.953		0.582		3.322		6.449		1.477		1.113		7.818		7.459		1.992		0.000		4.743		1.355		0.000	
	7.740	4.822	7.740	2.797	7.740	17.177	7.740	26.561	7.740	8.571	7.740	5.639	7.740	34.746	7.740	33.279	7.740	7.710	7.740	0.000	0.000	18.357	7.740	5.246	7.740	0.000	0.000
13ДР	0+112.88	0.293		0.141		1.116		0.414		0.738		0.344		1.160		1.140		0.000		0.000		0.000		0.000		0.000	
	5.740	0.841	5.740	0.404	5.740	3.204	5.740	1.188	5.740	2.119	5.740	0.987	5.740	3.330	5.740	3.272	5.740	0.000	0.000	0.000	0.000	0.000	0.000	0.000	0.000	0.000	0.000
14ДР	0+118.62	0.000		0.000		0.000		0.000		0.000		0.000		0.000		0.000		0.000		0.000		0.000		0.000		0.000	
Suma:		141.032		90.016		481.533		179.194		98.274		151.508		1207.761		1280.050		2140.845		53.262		528.760		178.856		276.173	
		F (DKA_63) [m³]		F (DKA_31) [m³]		L (POSTELJICE) [m³]		F (BANKINE) [m³]		F (ISKOP) [m³]		F (PESAK) [m³]		L (SKIDANJE HUMI.) [m³]		L (PODTLA) [m³]		F (NASIP) [m³]		F (ISKOP_KANALA) [m³]		L (HUMIZIRANJE) [m³]		F (ISKOP_STEPENIKA) [m³]		F (NASIP_ZEMLJE) [m³]	

¶ Metoda proračuna: Standard

КАРАКТЕРИСТИЧНИ ПОПРЕЧНИ ПРОФИЛИ - ОСА ДП
Р=1:100

0 1 2 3 4 6 8 10m
1:100

EN ISO 9001:2015
EN ISO 14001:2015
ISO/IEC 27001:2014
EN ISO 50001:2018
EN ISO 45001:2018
EN ISO 37001:2017
EN ISO 22301:2020

Сертификован од: TÜV NORD

ДРУШТВО ЗА ПРОЈЕКТОВАЊЕ И ИНЖЕЊЕРИНГ
SIDPROJEKT Д.О.О.

КНЕЗА МИЛОША 2, 22240 ШИД, СРБИЈА; Тел: 022/712-004, 712-044; Факс: 716-020; E-mail: office@sidprojekt.rs; www.sidprojekt.rs

ОДГОВОРНИ ПРОЈЕКТАНТ	Драган Тодоровић дипл.инж.грађ. бр.лиц. 315 В112 05		ИНВЕСТИТОР: ЈП " Путеви Србије" Булевар Краља Александра 282, Београд
ПРОЈЕКТАНТ	Бранислава Савић дипл.инж.грађ. бр.лиц. 318 R256 18		
ПРОЈЕКТАНТ			НАЗИВ ОБЈЕКТА: Пункт за одржавање ДП IA реда број 2 у зони петље „Паковраће", на км 131+231 деонице 2085 Паковраће (веза ДП IA реда број 2) на к.п. бр. 619/2, 620/1, 621/1 КО Паковраће, Општина Чачак
ПРОЈЕКТАНТ			
САРАДНИК	Дајана Вила дипл.инж.грађ.		ОЗНАКА И НАЗИВ ДЕЛА ПРОЈЕКТА: 2/2 - ПРОЈЕКАТ САОБРАЋАЈНИЦА
САРАДНИК			НАЗИВ ЦРТЕЖА: КАРАКТЕРИСТИЧНИ ПОПРЕЧНИ ПРОФИЛИ
ДАТУМ: 2025. година	БРОЈ ПРОЈЕКТА: 135/24-2/2	РАЗМЕРА: 1 : 100	ВРСТА ТЕХНИЧКЕ ДОКУМЕНТАЦИЈЕ: ИДР; БРОЈ ЦРТЕЖА: 08.11

НОРМАЛНИ ПОПРЕЧНИ ПРОФИЛ
P=1:50

0 0.5 1 1.5 2 3 4 5m
1:50

EN ISO 9001:20 15
EN ISO 14001:20 15
ISO/IEC 27001:2014
EN ISO 50001:2018
EN ISO 45001:2018
EN ISO 37001:2017
EN ISO 22301:2020

Сертификован од: TÜV NORD

ДРУШТВО ЗА ПРОЈЕКТОВАЊЕ И ИНЖЕЊЕРИНГ ŠIDPROJEKT Д.О.О.

КНЕЗА МИЛОША 2, 22240 ШИД, СРБИЈА; Тел: 022/712-004, 712-044; Факс: 716-020; E-mail: office@sidprojekt.rs; www.sidprojekt.rs

ОДГОВОРНИ ПРОЈЕКТАНТ	Драган Тодоровић дипл.инж.грађ. бр. лиц. 315 В112 05		ИНВЕСТИТОР: ЈП " Путеви Србије" Булевар Краља Александра 282, Београд
ПРОЈЕКТАНТ	Бранислава Савић дипл.инж.грађ. бр.лиц. 318 R256 18		
ПРОЈЕКТАНТ			НАЗИВ ОБЈЕКТА: Пункт за одржавање ДП IA реда број 2 у зони петље „Паковраће", на км 131+231 деонице 2085 Паковраће (веза ДП IA реда број 2) на к.п. бр. 619/2, 620/1, 621/1 КО Паковраће, Општина Чачак
ПРОЈЕКТАНТ			
САРАДНИК	Дајана Вила дипл.инж.грађ.		ОЗНАКА И НАЗИВ ДЕЛА ПРОЈЕКТА: 2/2 - ПРОЈЕКАТ САОБРАЋАЈНИЦА
САРАДНИК			НАЗИВ ЦРТЕЖА: НОРМАЛНИ ПОПРЕЧНИ ПРОФИЛ
ДАТУМ: 2025. година	БРОЈ ПРОЈЕКТА: 135/24-2/2	РАЗМЕРА: 1 : 50	ВРСТА ТЕХНИЧКЕ ДОКУМЕНТАЦИЈЕ: ИДР — БРОЈ ЦРТЕЖА: 09.1

НОРМАЛНИ ПОПРЕЧНИ ПРОФИЛ
на делу уливно/изливних
трака прикључка на
крак петље ДП IA реда број 2

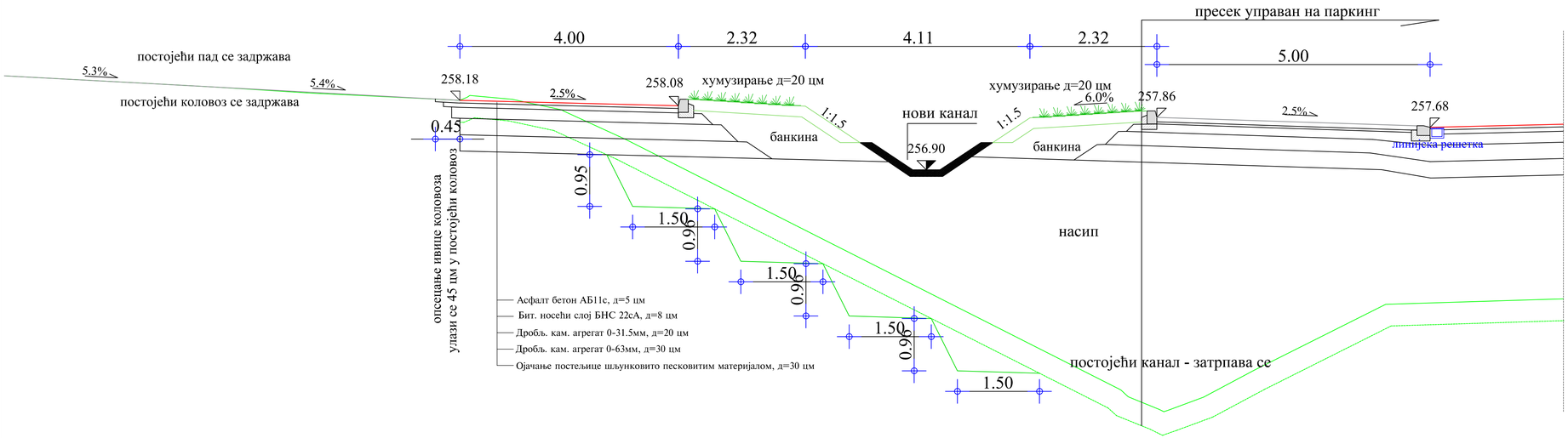

НОРМАЛНИ ПОПРЕЧНИ ПРОФИЛ
Р=1:50

0 0.5 1 1.5 2 3 4 5m
1:50

EN ISO 9001:2015
EN ISO 14001:2015
ISO IEC 27001:2014
EN ISO 50001:2018
EN ISO 45001:2018
EN ISO 37001:2017
EN ISO 37301:2020
Сертификован од: TÜVNORD

ДРУШТВО ЗА ПРОЈЕКТОВАЊЕ И ИНЖЕЊЕРИНГ
SIDPROJEKT Д.О.О.
КНЕЗА МИЛОША 2, 22240 ШИД, СРБИЈА; Тел: 022/712-004, 712-044; Факс: 716-020; E-mail: office@sidprojekt.rs; www.sidprojekt.rs

ОДГОВОРНИ ПРОЈЕКТАНТ	Драган Тодоровић дипл.инж.грађ. бр.лиц. 315 В112 05		ИНВЕСТИТОР: ЈП " Путеви Србије" Булевар Краља Александра 282, Београд
ПРОЈЕКТАНТ	Бранислава Савић дипл.инж.грађ. бр.лиц. 318 R256 18		
ПРОЈЕКТАНТ			НАЗИВ ОБЈЕКТА: Пројект за одржавање ДП IA реда број 2 у зони петље „Паковраће", на км 131+231 деонице 2085 Паковраће (веза ДП IA реда број 2) на к.п. бр. 619/2, 620/1, 621/1 КО Паковраће, Општина Чачак
ПРОЈЕКТАНТ			
САРАДНИК	Дајана Вила дипл.инж.грађ.	Вила Дајана	ОЗНАКА И НАЗИВ ДЕЛА ПРОЈЕКТА: 2/2 - ПРОЈЕКАТ САОБРАЋАЈНИЦА
САРАДНИК			НАЗИВ ЦРТЕЖА: НОРМАЛНИ ПОПРЕЧНИ ПРОФИЛ
ДАТУМ: 2025. година	БРОЈ ПРОЈЕКТА: 135/24-2/2	РАЗМЕРА: 1 : 50	ВРСТА ТЕХНИЧКЕ ДОКУМЕНТАЦИЈЕ: ИДР
			БРОЈ ЦРТЕЖА: 09.2

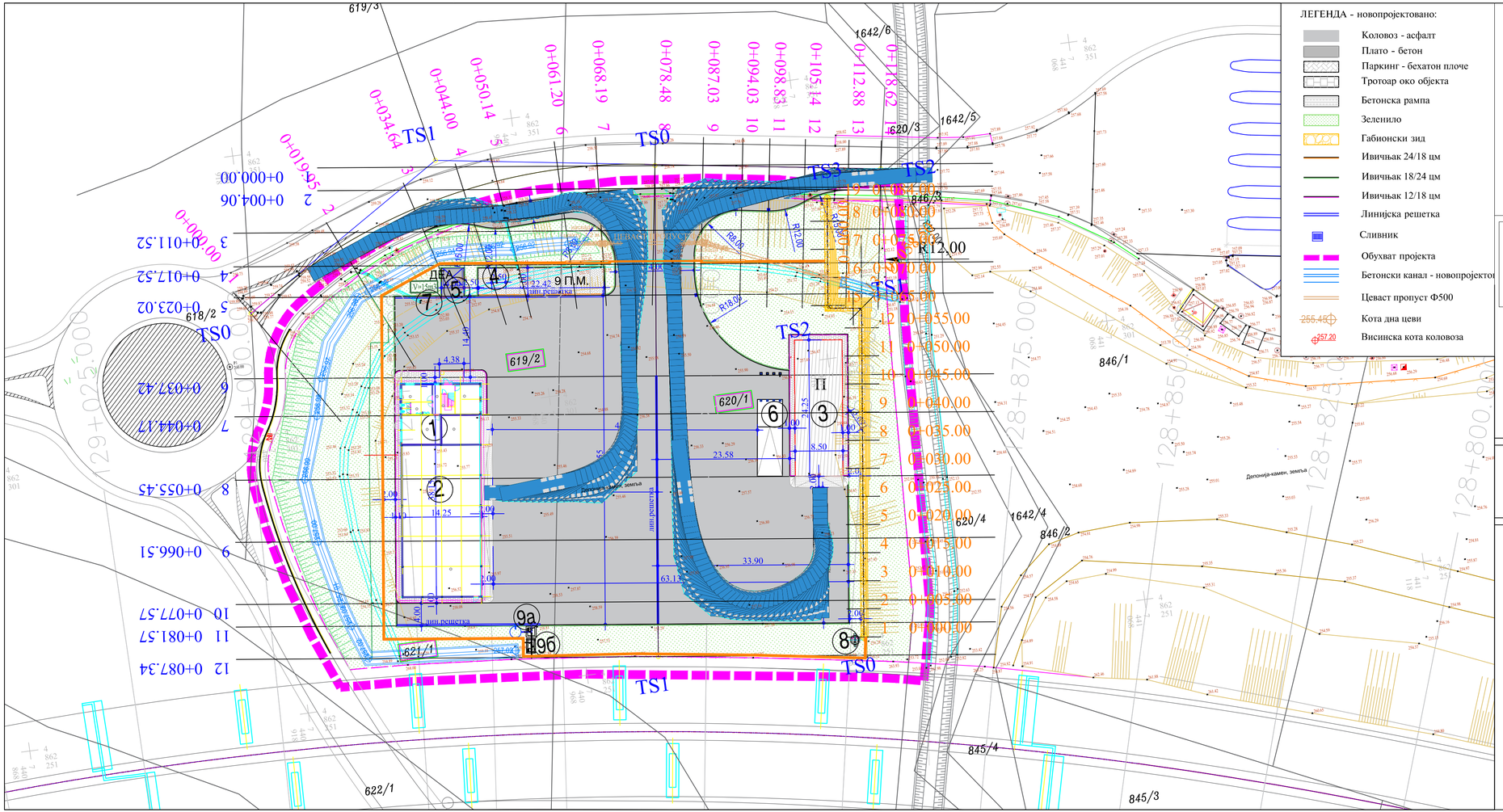

ЛЕГЕНДА - новопројектовано:

- Коловоз - асфалт
- Плато - бетон
- Паркинг - бехатон плоче
- Тротоар око објекта
- Бетонска рампа
- Зеленило
- Габионски зид
- Ивичњак 24/18 цм
- Ивичњак 18/24 цм
- Ивичњак 12/18 цм
- Линијска решетка
- Сливник
- Обухват пројекта
- Бетонски канал - новопројектов
- Цеваст пропуст Ф500
- 255.45 Кота дна цеви
- 257.20 Висинска кота коловоза

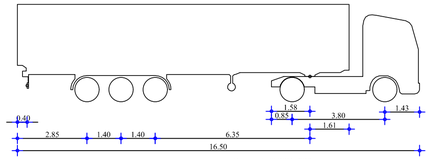

Naziv: POLUPRIKOLICA
Širina [m]: 2.500
Visina [m]: 4.000
Rastojanje prednjih točkova [m]: 2.500
Rastojanje zadnjih točkova [m]: 2.500

Baza vozila: SERBIA_2012
Naziv: POLUPRIKOLICA, TEGLJAC
Širina [m]: 2.500
Visina [m]: 3.575
Rastojanje prednjih točkova [m]: 2.500
Rastojanje zadnjih točkova [m]: 2.500
Ukupna dužina vozila [m]: 16.500
Prosečni ugao zakretanja volana: 21.697°
Vreme zaokreta (sec.): 4.0
Kružnica zaokreta (između ivičnjaka) [m]: 11.449
Radijus zaokreta (od zida do zida) [m]: 12.000

1. Управни објекат
2. Гаража
3. Солана
4. Паркинг за путничка возила

ПРОХОДНОСТ ВОЗИЛА
P=1:500

0 5 10 15 20 30 40 50m
1:500

EN ISO 9001:2015 EN ISO 14001:2015 ISO/IEC 27001:2014 EN ISO 50001:2018 EN ISO 45001:2018 EN ISO 37001:2017 EN ISO 22301:2020	Сертификован од: TÜV NORD
ДРУШТВО ЗА ПРОЈЕКТОВАЊЕ И ИНЖЕЊЕРИНГ SIDPROJEKT Д.О.О.	
КНЕЗА МИЛОША 2, 22240 ШИД, СРБИЈА; Тел: 022/712-004, 712-044; Факс: 716-020;	E-mail: office@sidprojekt.rs; www.sidprojekt.rs

ОДГОВОРНИ ПРОЈЕКТАНТ	Драган Тодоровић дипл.инж.грађ. бр. лиц. 315 В112 05	ИНВЕСТИТОР: ЈП " Путеви Србије" Булевар Краља Александра 282, Београд
ПРОЈЕКТАНТ	Бранислава Савић дипл.инж.грађ. бр.лиц. 318 R256 18	
ПРОЈЕКТАНТ		НАЗИВ ОБЈЕКТА: Пункт за одржавање ДП IA реда број 2 у зони петље „Паковраће", на км 131+231 деонице 2085 Паковраће (веза ДП IA реда број 2) на к.п. бр. 619/2, 620/1, 621/1 КО Паковраће, Општина Чачак
ПРОЈЕКТАНТ		
САРАДНИК	Дајана Вила дипл.инж.грађ.	ОЗНАКА И НАЗИВ ДЕЛА ПРОЈЕКТА: 2/2 - ПРОЈЕКАТ САОБРАЋАЈНИЦА
САРАДНИК		НАЗИВ ЦРТЕЖА: ПРОХОДНОСТ ВОЗИЛА
ДАТУМ: 2025. година	БРОЈ ПРОЈЕКТА: 135/24-2/2	РАЗМЕРА: 1 : 500

ВРСТА ТЕХНИЧКЕ ДОКУМЕНТАЦИЈЕ:	БРОЈ ЦРТЕЖА:
ИДР	10

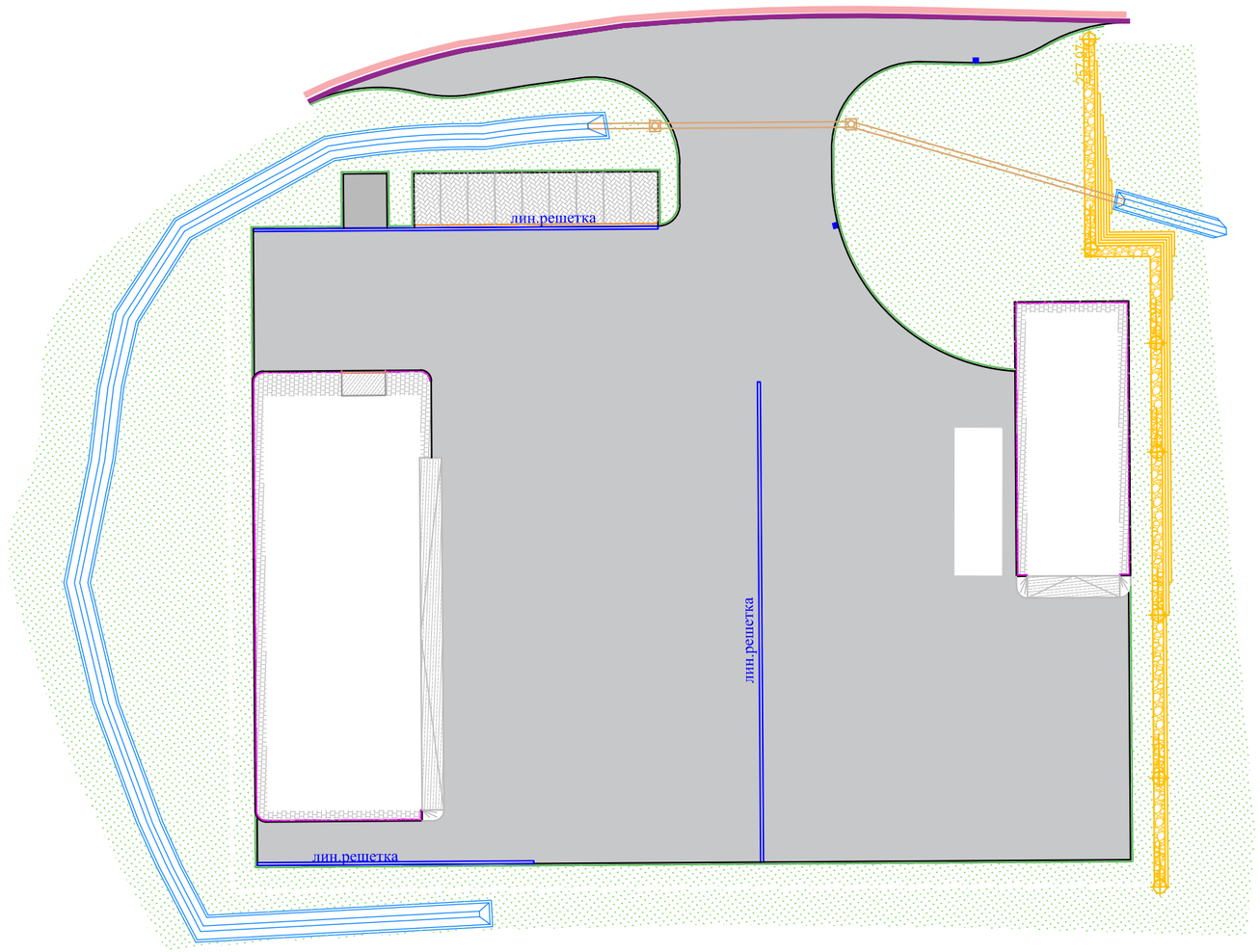

ЛЕГЕНДА - новопројектовано:

Коловоз - асфалт	П = 3881 м2 + 35 м2 = 3916 м2
Коловоз - асфалт на делу опсецања	П = 35 м2
Коловоз -БНС на делу опсецања	П = 23 м2
Плато - бетон	П = 20 м2
Паркинг - бехатон плоче	П = 107 м2
Тротоар око објекта	П = 132 м2
Бетонска рампа	П = 82 м2
Бетонска рампа -улаз у објекат	П = 8.5 м2
Зеленило	П = 2857 м2
Габионски зид	Л = 84 м 84 м - један ред габиона, 82 м - два реда габиона, 54 м - три реда габиона, 48 м - четири реда габиона, 21 м - пет редова габиона, 15 м - шест редова габиона, 3 м - седам редова габиона

Ивичњак 24/18 цм	Л = 22.5 м
Ивичњак 18/24 цм	Л = 288 м
Ивичњак 12/18 цм	Л = 131 м
Ивичњак 18/12 цм	Л = 4 м
Линијска решетка	Л = 107 м
Сливник	2 комада
Бетонски канал	Л = 143 м
Цеваст пропуст Ф500	Л = 50 м

ПОВРШИНСКЕ И ЛИНИЈСКЕ ДОКАЗНИЦЕ
Р=1:500

0 5 10 15 20 30 40 50m

1:500

EN ISO 9001:20 15
EN ISO 14001:20 15
ISO/IEC 27001:2014
EN ISO 50001:2018
EN ISO 45001:2018
EN ISO 37001:2017
EN ISO 22301:2020

Сертификован од: TÜV NORD

ДРУШТВО ЗА ПРОЈЕКТОВАЊЕ И ИНЖЕЊЕРИНГ SIDPROJEKT Д.О.О.

КНЕЗА МИЛОША 2, 22240 ШИД, СРБИЈА; Тел: 022/712-004, 712-044; Факс: 716-020; E-mail: office@sidprojekt.rs; www.sidprojekt.rs

ОДГОВОРНИ ПРОЈЕКТАНТ	Драган Тодоровић дипл.инж.грађ. бр. лиц. 315 B112 05		ИНВЕСТИТОР: ЈП " Путеви Србије" Булевар Краља Александра 282, Београд
ПРОЈЕКТАНТ	Бранислава Савић дипл.инж.грађ. бр.лиц. 318 R256 18		
ПРОЈЕКТАНТ			НАЗИВ ОБЈЕКТА: Пункт за одржавање ДП IA реда број 2 у зони петље „Паковраће“, на км 131+231 деонице 2085 Паковраће (веза ДП IA реда број 2) на к.п. бр. 619/2, 620/1, 621/1 КО Паковраће, Општина Чачак
ПРОЈЕКТАНТ			
САРАДНИК	Дајана Вила дипл.инж.грађ.		ОЗНАКА И НАЗИВ ДЕЛА ПРОЈЕКТА: 2/2 - ПРОЈЕКАТ САОБРАЋАЈНИЦА
САРАДНИК			НАЗИВ ЦРТЕЖА: ПОВРШИНСКЕ И ЛИНИЈСКЕ ДОКАЗНИЦЕ
ДАТУМ: 2025. година	БРОЈ ПРОЈЕКТА: 135/24-2/2	РАЗМЕРА: 1 : 500	ВРСТА ТЕХНИЧКЕ ДОКУМЕНТАЦИЈЕ: ИДР БРОЈ ЦРТЕЖА: 11

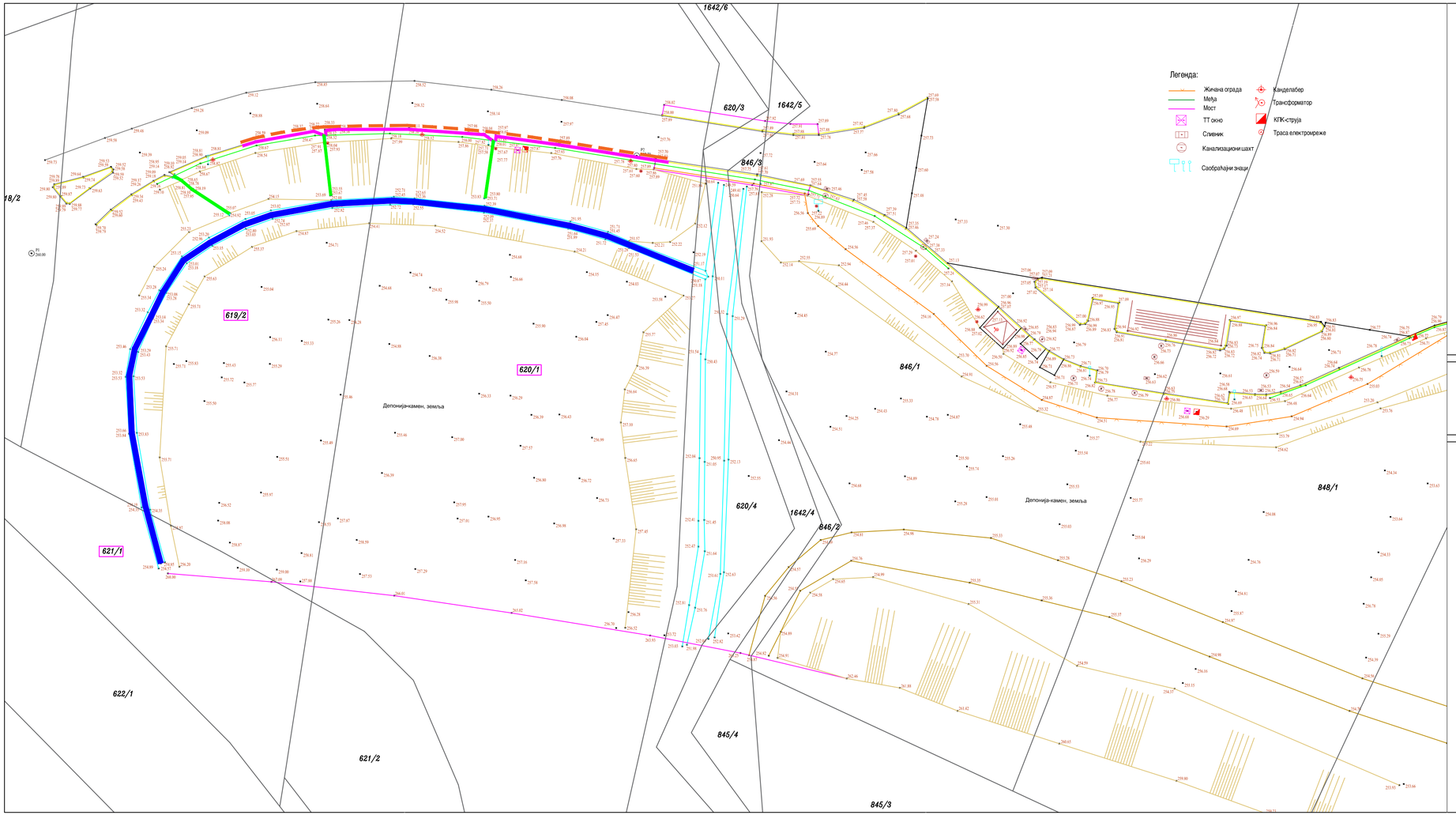

Опсецање ивице коловоза	Л = 77 м
Рушење ивичњака	Л = 77 м
Рушење бетонског канала	Л = 152 м
Рушење бетонске корубе	Л = 34 м

ДОКАЗНИЦЕ РУШЕЊА
Р=1:500

0 5 10 15 20 30 40 50m
1:500

EN ISO 9001:2015
EN ISO 14001:2015
ISO/IEC 27001:2014
EN ISO 50001:2018
EN ISO 45001:2018
EN ISO 37001:2017
EN ISO 22301:2020
Сертификован од: TÜV NORD

ДРУШТВО ЗА ПРОЈЕКТОВАЊЕ И ИНЖЕЊЕРИНГ SIDPROJEKT Д.О.О.

КНЕЗА МИЛОША 2, 22240 ШИД, СРБИЈА; Тел: 022/712-004, 712-044; Факс: 716-020; E-mail: office@sidprojekt.rs; www.sidprojekt.rs

ОДГОВОРНИ ПРОЈЕКТАНТ	Драган Тодоровић дипл.инж.грађ. бр. лиц. 315 В112 05		ИНВЕСТИТОР: ЈП " Путеви Србије" Булевар Краља Александра 282, Београд
ПРОЈЕКТАНТ	Бранислава Савић дипл.инж.грађ. бр.лиц. 318 R256 18		
ПРОЈЕКТАНТ			НАЗИВ ОБЈЕКТА: Пункт за одржавање ДП IA реда број 2 у зони петље „Паковраће", на км 131+231 доонице 2085 Паковраће (веза ДП IA реда број 2) на к.п. бр. 619/2, 620/1, 621/1 КО Паковраће, Општина Чачак
ПРОЈЕКТАНТ			
САРАДНИК	Дајана Вила дипл.инж.грађ.		ОЗНАКА И НАЗИВ ДЕЛА ПРОЈЕКТА: 2/2 - ПРОЈЕКАТ САОБРАЋАЈНИЦА
САРАДНИК			НАЗИВ ЦРТЕЖА: ДОКАЗНИЦЕ РУШЕЊА
ДАТУМ: 2025. година	БРОЈ ПРОЈЕКТА: 135/24-2/2	РАЗМЕРА: 1 : 500	ВРСТА ТЕХНИЧКЕ ДОКУМЕНТАЦИЈЕ: ИДР; БРОЈ ЦРТЕЖА: 12

ШЕМАТСКИ ПРИКАЗ ПОСТАВЉАЊА ГАБИОНА СА НАСТАВКОМ ОД ЧЕЛИЧНЕ ХЕКСАГОНАЛНЕ МРЕЖЕ, ДУЖИНЕ НАСТАВАКА 2-3m У КРИВИНИ

ДЕТАЉ КОНКАВНОГ ТИПА КОНСТРУКЦИЈЕ

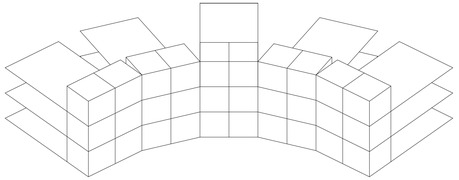

ДЕТАЉ КОНВЕКСНОГ ТИПА КОНСТРУКЦИЈЕ

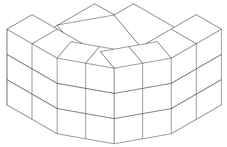

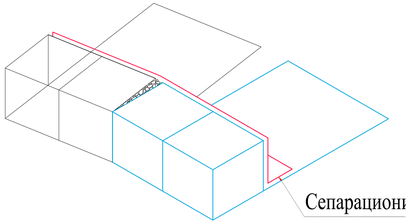

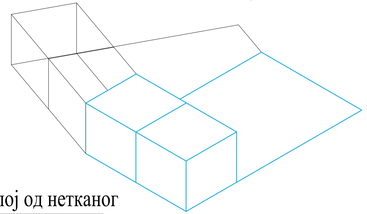

ДЕТАЉ ВЕЗЕ ГЕОСИНТЕТИЧКЕ МРЕЖЕ И ГАБИОНА ОД ХАКСАГОНАЛНЕ ЧЕЛИЧНЕ МРЕЖЕ

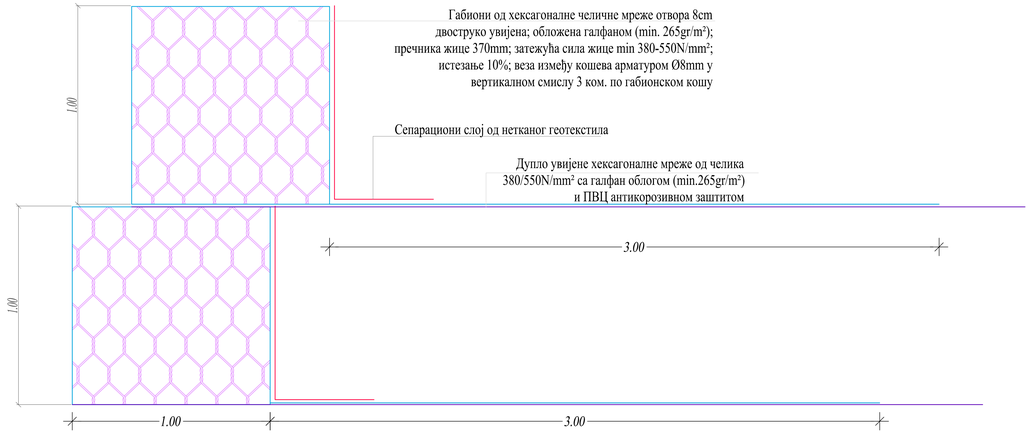

ФАЗА 1

ФАЗА 2

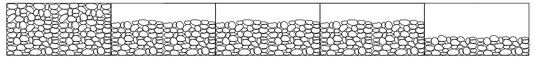

ФАЗА 3



ПУЊЕЊЕ СЕ ВРШИ У СЛОЈЕВИМА ОД 0.30m
ЗА 1m ВИСИНЕ ГАБИОНА И
0.23m СЛОЈЕВИМА ЗА 0.50m ВИСИНЕ ГАБИОНА.
ИСПУНА НИКАД НЕ СМЕ ПРЕЋИ НИВО
ВИШЕ ОД 0.30m ВИШЕ ОД
НИВОА ИСПУНЕ СУСЕДНЕ ЋЕЛИЈЕ

Детаљ рама за инсталацију габиона

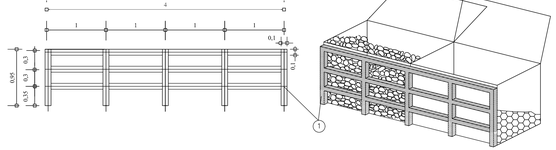

ОБЛИКОВАЊЕ ГАБИОНА

УКОЛИКО ЈЕ ПОТРЕБНО МОГУЋЕ ЈЕ ОБЛИКОВАЊЕ ГАБИОНА САВИЈАЊЕМ СТРАНА ПАНЕЛА И ПОКЛОПАЦА

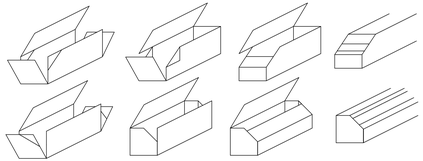

ДЕТАЉИ ГАБИОНСКОГ ЗИДА

ISO 9001:2015 ISO 14001:2015 ISO 45001:2018 ISO 27001:2013 ISO 50001:2018 ISO 14064:2006 ISO 20121:2012	Сертификовани од: LOYNERD	ДРУШТВО ЗА ПРОЈЕКТОВАЊЕ И ИНЖЕЊЕРИНГ SIDPROJEKT d.o.o.	
КНЕЗА МИЛОША 2, 22240 ШИД, СРБИЈА; Тел: 022/712-004, 712-044; Факс: 714-026; E-mail: office@sidprojekt.rs; www.sidprojekt.rs			
ОДГОВОРНИ ПРОЈЕКТАНТ	Прегов Теодорије дипл.инж.грађ. бр. инж. 310 B 0120 05	ИНВЕСТИТОР: ЈП " Путеви Србије" Булевар Краља Александра 282, Београд	
ПРОЈЕКТАНТ	Бранислава Симић дипл.инж.грађ. бр.инж. 310 R256 18		
ПРОЈЕКТАНТ		НАЗИВ ОБЈЕКТА: Пројект за одређивање ДП IA реда број 2 у зони км.стан „Пожаревац", од км 131+231 деоница 2085 Пожаревац-свиа.ДП IA реда број 2) на к.п. бр. 6197/2, 6201/1, 6211 КО Пожаревац, Општина Чачак	
ПРОЈЕКТАНТ			
САРАДНИК	Дејан Вујо дипл.инж.грађ.	ОЗНАКА И НАЗИВ ДЕЛА ПРОЈЕКТА: 322 - ПРОЈЕКАТ САОБРАЋАЈНИЦА	
САРАДНИК		НАЗИВ ЦРТЕЖА: ДЕТАЉИ ГАБИОНСКОГ ЗИДА	
ДАТУМ: ЈУН 2020. година	БРОЈ ПРОЈЕКТА: 139/24-2/2	РАЗМЕРА: 1:-	ФАЗА ПРОЈЕКТА: ИДР
			БРОЈ ЦРТЕЖА: 13.1

ДЕТАЉ ГАБИОНСКОГ ЗИДА P=1:20

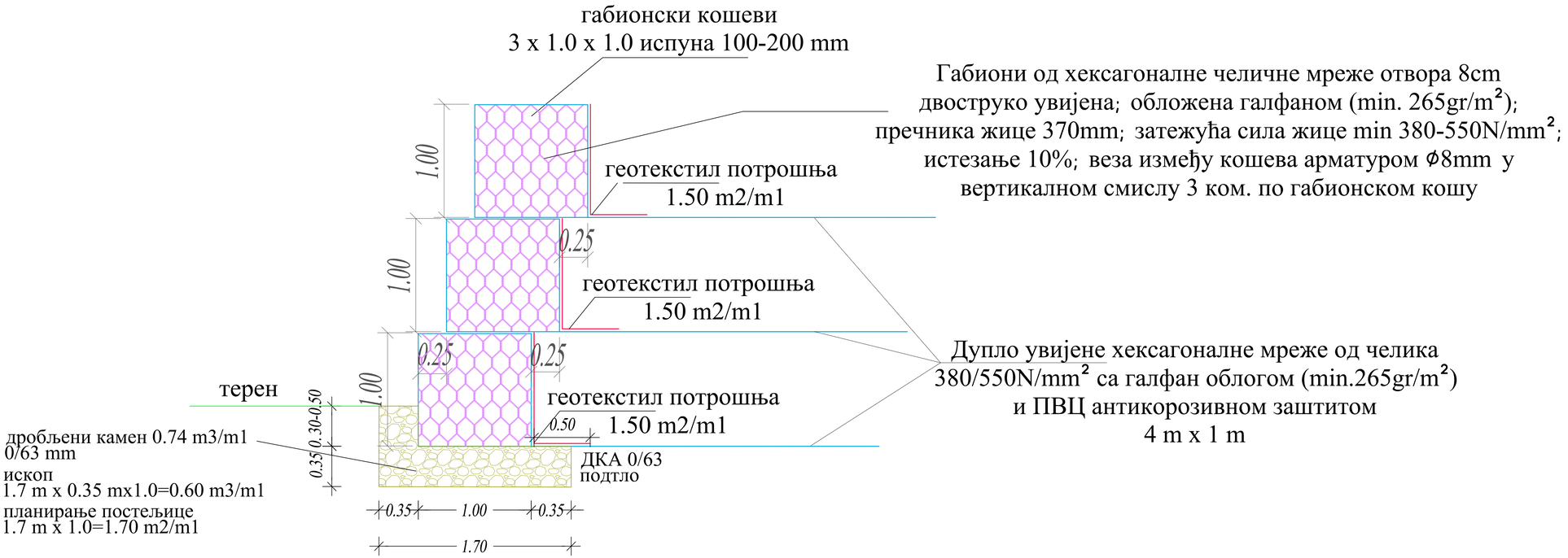

ДЕТАЉ ГАБИОНСКОГ ЗИДА
P=1:20

0 0.2 0.4 0.6 0.8 1.2 1.6 2m
1:20

EN ISO 9001:2015
EN ISO 14001:2015
ISO/IEC 27001:2014
EN ISO 50001:2018
EN ISO 45001:2018
EN ISO 37001:2017
EN ISO 27001:2020

Сертификован од: TÜV NORD

ДРУШТВО ЗА ПРОЈЕКТОВАЊЕ И ИНЖЕЊЕРИНГ SIDPROJEKT Д.О.О.

КНЕЗА МИЛОША 2, 22240 ШИД, СРБИЈА; Тел: 022/712-004, 712-044; Факс: 716-020; E-mail: office@sidprojekt.rs; www.sidprojekt.rs

ОДГОВОРНИ ПРОЈЕКТАНТ	Драган Тодоровић дипл.инж.грађ. бр.лиц. 315 B112 05		ИНВЕСТИТОР: ЈП " Путеви Србије" Булевар Краља Александра 282, Београд
ПРОЈЕКТАНТ	Бранислава Савић дипл.инж.грађ. бр.лиц. 318 R256 18		
ПРОЈЕКТАНТ			НАЗИВ ОБЈЕКТА: Пункт за одржавање ДП IA реда број 2 у зони петље „Паковрађе", на км 131+231 деонице 2085 Паковрађе (веза ДП IA реда број 2) на к.п. бр. 619/2, 620/1, 621/1 КО Паковрађе, Општина Чачак
ПРОЈЕКТАНТ			
САРАДНИК	Дајана Вила дипл.инж.грађ.		ОЗНАКА И НАЗИВ ДЕЛА ПРОЈЕКТА: 2/2 - ПРОЈЕКАТ САОБРАЋАЈНИЦА
САРАДНИК			НАЗИВ ЦРТЕЖА: ДЕТАЉИ ГАБИОНСКОГ ЗИДА
ДАТУМ: 2025. година	БРОЈ ПРОЈЕКТА: 135/24-2/2	РАЗМЕРА: 1 : 20	ВРСТА ТЕХНИЧКЕ ДОКУМЕНТАЦИЈЕ: ИДР; БРОЈ ЦРТЕЖА: 13.2

Д. ПРИЛОЗИ

КАТАСТАРСКО - ТОПОГРАФСКИ ПЛАН

Локација: Пункт Паковраће

РЕПУБЛИКА СРБИЈА

ОПШТИНА ЧАЧАК

Лист-1

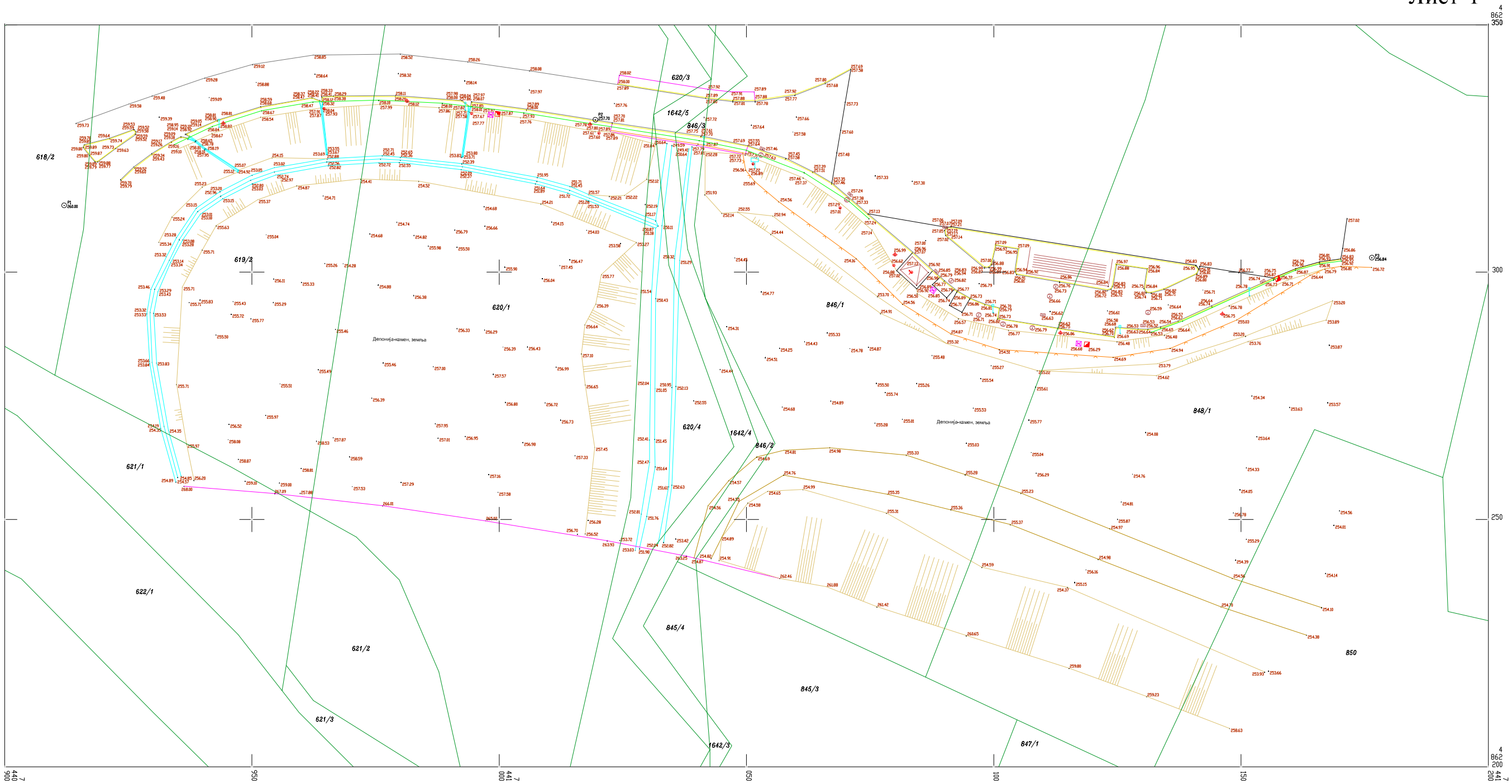

Оверава:

Датум: 30.05.2025.

Лист - 1

КАТАСТАРСКЕ ОПШТИНЕ И ВЕЗЕ ЛИСТОВА

ОПШТИНА ЧАЧАК

К.О. Паковраће

-
- 1 -
-

РАЗМЕРА 1:500

Легенда:

- Жичана ограда
- Међа
- Мост
- ТТ окно
- Сливник
- Канализациони шахт
- Саобраћајни знаци
- Канделабер
- Трансформатор
- КПК-струја
- Траса електромреже

Катастарско - топографски план израдио:

"Геопанонија"д.о.о.,

Петра Драпшина 46, Нови Сад

Оверава:

Miraš Baturan

Digitalno potpisao: Miraš Baturan
Datum: 2025.07.17 07:42:20 +02'00'

Република Србија
Републички геодетски завод
Геодетско-катастарски информациони систем

katastar.rgz.gov.rs/eKatastarPublic | 22.1.2025. 8:16:02

ИЗВОД ИЗ БАЗЕ ПОДАТАКА КАТАСТРА НЕПОКРЕТНОСТИ

Подаци о непокретности	**dfea3d5d-8a7c-4432-b2cd-70cb54e6719f**
Матични број општине:	71242
Општина:	ЧАЧАК
Матични број катастарске општине:	744182
Катастарска општина:	ПАКОВРАЋЕ
Датум ажурности:	21.01.2025. 14:41
Служба:	ЧАЧАК

1. Подаци о парцели - А лист

Потес / Улица:	ПОЉЕ
Број парцеле:	619/2
Површина m²:	5527
Број извода (*):	1139

Подаци о делу парцеле

Број дела:	1
Врста земљишта:	ЗЕМЉИШТЕ У ГРАЂЕВИНСКОМ ПОДРУЧЈУ
Култура:	ЊИВА 2. КЛАСЕ
Површина m²:	5527

Имаоци права на парцели - Б лист

Назив:	РЕПУБЛИКА СРБИЈА
Лице уписано са матичним бројем:	**НЕ (више информација)**
Врста права:	СВОЈИНА
Облик својине:	ЈАВНА СВОЈИНА
Удео:	1/1

Терети на парцели - Г лист

Врста терета:	ЗАБЕЛЕЖБА ОБАВЕЗЕ ПЛАЋАЊА НАКНАДЕ ЗА ПРОМЕНУ НАМЕНЕ ПОЉОПРИВРЕДНОГ ЗЕМЉИШТА
Датум уписа:	5.6.2023.
Трајање терета:	
Опис терета:	*

Забележба парцеле

Датум:	7.12.2022. 13:40:21
Број предмета:	952-02-4-136-163044/2022
Опис:	ПОКРЕНУТ ПОСТУПАК ПРОМЕНЕ НОСИОЦА ПРАВА СВОЈИНЕ

* Ранији број листа непокретности.

Република Србија
Републички геодетски завод
Геодетско-катастарски информациони систем

katastar.rgz.gov.rs/eKatastarPublic | 22.1.2025. 8:17:11

ИЗВОД ИЗ БАЗЕ ПОДАТАКА КАТАСТРА НЕПОКРЕТНОСТИ

Подаци о непокретности	**e8e10ae5-ad63-403c-9fd9-ac1fa86cb7d2**
Матични број општине:	71242
Општина:	ЧАЧАК
Матични број катастарске општине:	744182
Катастарска општина:	ПАКОВРАЋЕ
Датум ажурности:	21.01.2025. 14:41
Служба:	ЧАЧАК

1. Подаци о парцели - А лист

Потес / Улица:	ПОЉЕ
Број парцеле:	620/1
Површина m²:	8828
Број извода (*):	1139

Подаци о делу парцеле

Број дела:	1
Врста земљишта:	ЗЕМЉИШТЕ У ГРАЂЕВИНСКОМ ПОДРУЧЈУ
Култура:	ЊИВА 2. КЛАСЕ
Површина m²:	8828

Имаоци права на парцели - Б лист

Назив:	РЕПУБЛИКА СРБИЈА
Лице уписано са матичним бројем:	**НЕ (више информација)**
Врста права:	СВОЈИНА
Облик својине:	ЈАВНА СВОЈИНА
Удео:	1/1

Терети на парцели - Г лист

Врста терета:	ПРАВО ПРОЛАЗА
Датум уписа:	29.8.2022.
Трајање терета:	
Опис терета:	*
Врста терета:	ЗАБЕЛЕЖБА ОБАВЕЗЕ ПЛАЋАЊА НАКНАДЕ ЗА ПРОМЕНУ НАМЕНЕ ПОЉОПРИВРЕДНОГ ЗЕМЉИШТА
Датум уписа:	5.6.2023.
Трајање терета:	
Опис терета:	*

Забележба парцеле

*** Нема забележбе ***

* Ранији број листа непокретности.

Република Србија
Републички геодетски завод
Геодетско-катастарски информациони систем

katastar.rgz.gov.rs/eKatastarPublic | 22.1.2025. 8:18:05

ИЗВОД ИЗ БАЗЕ ПОДАТАКА КАТАСТРА НЕПОКРЕТНОСТИ

Подаци о непокретности	**6ca3bf98-2c64-4268-81f5-c0e99bd0a44c**
Матични број општине:	71242
Општина:	ЧАЧАК
Матични број катастарске општине:	744182
Катастарска општина:	ПАКОВРАЋЕ
Датум ажурности:	21.01.2025. 14:41
Служба:	ЧАЧАК

1. Подаци о парцели - А лист

Потес / Улица:	ПОЉЕ
Број парцеле:	621/1
Површина m²:	2437
Број извода (*):	1139

Подаци о делу парцеле

Број дела:	1
Врста земљишта:	ЗЕМЉИШТЕ У ГРАЂЕВИНСКОМ ПОДРУЧЈУ
Култура:	ЊИВА 3. КЛАСЕ
Површина m²:	2437

Имаоци права на парцели - Б лист

Назив:	РЕПУБЛИКА СРБИЈА
Лице уписано са матичним бројем:	**НЕ (више информација)**
Врста права:	СВОЈИНА
Облик својине:	ЈАВНА СВОЈИНА
Удео:	1/1

Терети на парцели - Г лист

Врста терета:	ЗАБЕЛЕЖБА ОБАВЕЗЕ ПЛАЋАЊА НАКНАДЕ ЗА ПРОМЕНУ НАМЕНЕ ПОЉОПРИВРЕДНОГ ЗЕМЉИШТА
Датум уписа:	5.6.2023.
Трајање терета:	
Опис терета:	*

Забележба парцеле

Датум:	7.12.2022. 13:40:22
Број предмета:	952-02-4-136-163044/2022
Опис:	ПОКРЕНУТ ПОСТУПАК ПРОМЕНЕ НОСИОЦА ПРАВА СВОЈИНЕ

* Ранији број листа непокретности.

Услови ЈКП:

Ред. Бр.	КОМУНАЛНА ПРЕДУЗЕЋА И НАДЛЕЖНЕ ИНСТИТУЦИЈЕ	ДОСТАВЉЕНИ ЗАХТЕВИ		УСЛОВИ			
				ПОСЛАТИ		ПРИСТИГЛИ	
		број захтева	датум	број услова	датум	број услова	датум
0	ЈП ПУТЕВИ СРБИЈЕ, Булевар краља Александра 282 11000 Београд	742/25	17.04.25.	953-10103/25-3	27.05.2025.	974/25	30.05.2025.
1	ЕЛЕКТРОДИСТРИБУЦИЈА" Чачак, Ул. Кренов пролаз бб 3200 Чачак	2146-/24	09.10.24.	251200-Д.09.27-484568/1-24	29.08.2025.	1793/25	01.10.2025.
2	ТЕЛЕКОМ СРБИЈА" а.д. ИЗВРШНА ДИРЕКЦИЈА РЕГИЈЕ-ЦЕНТАР ИЗВРШНА ЈЕДИНИЦА ЧАЧАК, Трг Јована Сарића бр. 138 36101 Краљево	2146-1/24	09.10.24.	475325/2-2024	22.11.2024.	2489/24	25.11.2024.
3	'СРБИЈАГАС" ОДЦ Чачак-прослеђено Транпортгасу, Улица Војводе Степе бр. 138 32000 Чачак	2146-2/24	09.10.24.	02-02-4/431	01.11.2024.	2370/24	6.11.24.
4	ЈКП „ЧАЧАК" Техничка служба, Улица Скадарска бр. 17 32000 Чачак	2146-3/24	09.10.24.	5843	31.10.2024.	2369/24	06.11.24.
5	ЈКП"ВОДОВОД" Техничка служба, Улица Краља Петра I бр.8 32000 Чачак	2146-4/24	09.10.24.			/24	
6	ЈВП"СРБИЈАВОДЕ" Београд ВПЦ "Морава Ниш, РЈ "Западна Морава" Чачак, Улица Страина Лапчевића бр.3/2 32000 Чачак	2146-5/24	09.10.24.	10710/1	06.11.2024.	2405/24	12.11.24.
7	ЗАВОД ЗА ЗАШТИТУ СПОМЕНИКА КУЛТУРЕ КРАЉЕВО, Улица Цара Лазара бр.24 36000 Краљево	2146-6/24	09.10.24.	1266/2	08.11.2024.	2404/24/24	12.11.24.
8	МУП ОДЕЉЕЊЕ ЗА ВАНРЕДНЕ СИТУАЦВИЈЕ, ЧАЧАК, Булевар ослобођења бр.5 32000 Чачак	2146-7/24	09.10.24.	217-8271/24	04.11.2024.	2378/24	07.11.24.
9	ЈКП "КОМУНАЛАЦ", техничка служба, Улица Цара Лазара бр.33 32000 Чачак	2146-8/24	09.10.24.	467/24	01.11.2024.	2403/24	12.11.24.
10	ЈП ПТТ САОБРАЋАЈА "СРБИЈА", Улица Кнеза Милоша бр.6 32000 Чачак	2146-9/24	09.10.24.			/24	
11	ЈП "РЗАВ", Улица Чачанска бб 31230 Ариље	2146-10/24	09.10.24.	1706	28.10.2024.	2327/24	30.10.2024.
12	ЈП Градац, Улица Цара Лазара бр.51 32000 Чачак	2146-11/24	09.10.24.	2126/24-1-01	14.11.2024.	2438/24	18.11.2024.
13	ЗАВОД ЗА ЗАШТИТУ ПРИРОДЕ СРБИЈЕ, Јапанска 35 11070 Београд	742-1/25	24.04.25.	021-1565/4	10.06.2025.	1081/25	16.06.2025.

Јована Јованка Кнежевић Замена

ЈАВНО ПРЕДУЗЕЋЕ ПУТЕВИ СРБИЈЕ	Услови за израду урбанистичког пројекта	Број: 953-10103/25-3 Датум: 27-05-2025

Булевар краља Александра 282, 11000 Београд, Србија, Тел: (+381 11) 30 40 700, www. putevi-srbije.rs

ШИДПРОЈЕКТ ДОО

Бутиков за пројектовање и инжењерин
ШИДПРОЈЕКТ доо ШИД
Број: 974/25
Дана: 30. 05. 2025. год

22240 Шид
Кнеза Милоша 2

Поштовани,

Обратили сте нам се дописом број 742/25, од 17.04.2025. године, наш заводни број 953-10103, од 25.04.2025. године, ради прибављања услова за израду Урбанистичког пројекта за изградњу пункта за одржавање државних путева I и II реда у зони петље „Паковраће", на деоници 2085 Паковраће (веза ДП IA реда број 2) на к.п. бр. 619/2, 620/1, 621/1 КО Паковраће, Општина Чачак.

Уз захтев је достављено следеће:

- Извод из планске документације: Нацрт ИД ППППН Београд – Јужни Јадран, деоница Београд – Пожега; Просторни план града Чачка;
- Регулационо-нивелационо решење локације;
- КТП;
- Технички опис;
- Пуномоћје за прибављање услова.

Сходно Уредби о категоризацији државних путева („Службени гласник РС", бр. 87/23, 24/24, 90/24 и 28/25) и Референтном систему мреже државних путева РС, обухват предметног урбанистичког пројекта, налази се непосредно уз делове траса:

- државног пута IA реда А2: Београд – Обреновац – Лајковац – Љиг – Горњи Милановац – Прељина – Чачак – Пожега – Ариље – Ивањица – државна граница са Црном Гором;
- државног пута IБ реда број 23: Крушевац – Краљево – Прељина – Чачак – Пожега – Ужице – Чајетина – Нова Варош – Пријепоље – државна граница са Црном Гором (гранични прелаз Гостун).

Пункт за одржавање државних путева I и II реда планиран је у зони петље „Паковраће", у близини наплатне станице Чачак Запад – Паковраће и у близини кружне раскрснице, код чвора 2332 Паковраће (веза са А2).

На достављеном графичком прилогу је приказано да се планира саобраћајно прикључење на ДП IA реда А2, непосредно пре наплатне станице, а после изграђеног кружог тока.

У непосредној сарадњи са Сектором за одржавање државних путева I и II реда ЈП „Путеви Србије" (допис број 953-10103/25-2, од 23.05.2025. године), добили смо информацију да је предметни пункт планиран само за одржавање аутопута (ДП IA реда), па је с тим у вези, потребно извршити корекцију у називу овог урбанистичко-техничког документа, на следећи начин:

Уместо назива:

„Урбанистички пројекат за изградњу Пункта за одржавање државних путева I и II реда у зони петље „Паковраће", на km 131+231 деонице 2085 Паковраће (веза ДП IA реда број 2) на к.п. бр. 619/2, 620/1, 621/1 КО Паковраће, Општина Чачак",

преузети нови назив урбанистичког пројекта:

„Урбанистички пројекат за изградњу Пункта за одржавање ДП IA реда број 2 у зони петље „Паковраће", на km 131+231 деонице 2085 Паковраће (веза ДП IA реда број 2) на к.п. бр. 619/2, 620/1, 621/1 КО Паковраће, Општина Чачак".

Наведени допис Сектора за одржавање државних путева I и II реда ЈП „Путеви Србије" достављамо у прилогу овог дописа.

Приликом израде урбанистичког пројекта, потребно је испунити следеће:

- Планирана решења ускладити са Законом о планирању и изградњи („Службени гласник РС", бр. 72/09, 81/09 - исправка, 64/10-УС, 24/11, 121/12, 42/13-УС, 50/13-УС, 98/13-УС, 132/14, 145/14, 83/18, 31/19, 37/19 – др. закон, 9/20, 52/21 и 62/23), Законом о путевима („Службени гласник РС", бр. 41/18, 95/18 – др. закон и 92/23 – др. закон), Правилником о условима које са аспекта безбедности саобраћаја морају да испуњавају путни објекти и други елементи јавног пута („Сл. гласник РС", број 50/11) и другим важећим прописима;
- Решења морају бити усклађена и са важећом планском и пројектном документацијом, планском и пројектном документацијом чија је израда у току на предметном подручју, а за коју је ЈП „Путеви Србије" издало услове и сагласности;
- Урбанистичким пројектом мора бити адекватно решено прихватање и одводњавање површинских вода, уз усклађивање са системом одводњавања предметих државних путева;
- Заштитни појас државних путева дефинисан је чл. 33-35. Закона о путевима;
- У заштитном појасу поред јавног пута ван насеља, забрањена је изградња грађевинских или других објеката, као и грађење и постављање постројења, уређаја и инсталација, осим изградње саобраћајних површина пратећих, функционалних, садржаја јавног пута, као и постројења, уређаја и инсталација који служе потребама јавног пута и саобраћаја на јавном путу; Функционални пратећи садржаји, између осталог, обухватају и базе за одржавање путева (комплекси објеката у којима се смештају све службе и опрема за зимско и летње одржавање пута);
- Сходно чл. 37. и 38. Закона о путевима обезбедити прегледност јавног пута, како се не би угрозила безбедност саобраћаја;
- Обухват урбанистичког пројекта подразумева и да буде приказано комплетно саобраћајно решење, односно све интервенције предвиђене на државном путу;
- Предвидети изградњу саобраћајног прикључка, при чему је потребно је водити рачуна о следећем:
    - ширина коловоза приступног пута мора бити минималне ширине 5,00 m,
    - коловоз мора бити димензионисан за одговарајуће саобраћајно оптерећење,
    - прикључак прилагодити очекиваном броју возила која ће исти користити,
    - приступни пут мора се изградити са тврдом подлогом или са истим коловозним застором као јавни пут са којим се укршта, односно на који се прикључује,

- полупречнике лепеза у зони раскрснице утврдити на основу криве трагова меродавних возила које ће користити предметне саобраћајне прикључке (дефинисати меродавно возило), приказати криве трагова меродавног возила,
- рачунској брзини на путу,
- просторним карактеристикама терена,
- зоне потребне прегледности на месту прикључка на државни пут димензионисати у складу са прописима и правилима струке,
- обезбедити приоритет саобраћаја на државном путном правцу;
- предвидети да возила која долазе из правца наплатне станице и планирају улаз на пункт, исто остваре десним скретањем, кретајући се преко кружног тока, до пункта; забранити лево скретање након наплатне станице;
- с обзиром да је предметни пункт планиран за одржавање аутопута, дозвољено је искучиво десно скретање са пункта на трасу државног пута;

- Општи услови за постављање инсталација уз трасу државног пута:
  - траса инсталација мора се пројектно усагласити са постојећим инсталацијама поред и испод државних путева;
- Услови за подземно укрштање инсталација са путем:
  - да се укрштање са путем предвиди искључиво механичким подбушивањем испод трупа пута, управно на пут, у прописаној заштитној цеви,
  - заштитна цев мора бити пројектована на целој дужини између крајних тачака попречног профила пута увећана за по 3,00 m са сваке стране, односно 3,00 m од ограде аутопута,
  - минимална дубина предметних инсталација и заштитних цеви од најниже коте коловоза до горње коте заштитне цеви износи 1,50 m,
  - минимална дубина предметних инсталација и заштитних цеви испод путног канала за одводњавање (постојећег или планираног) од коте дна канала до горње коте заштитне цеви износи 1,20 m;
- Услови за паралелно вођење инсталација са путем:
  - инсталације морају бити постављене минимално 3,00 m од крајње тачке попречног профила пута (ножице насипа трупа пута или спољње ивице путног канала за одводњавање), односно 3,00 m од ограде аутопута,
  - не дозвољава се вођење инсталација по банкини, по косинама усека или насипа, кроз јаркове и кроз локације које могу бити иницијалне за отварање клизишта;
  - испод колских прилаза и саобраћајних прикључака планирати постављање инсталација кроз заштитну цев,
  - инсталације планирати тако да не угрожавају постојећу саобраћајну сигнализацију, опрему пута, одводњавање и одржавање државног пута,
- Услови за вођење надземних инсталација у односу на пут:
  - стубове планирати изван заштитног појаса државног пута, а у случају да је висина стуба већа од прописане ширине заштитног појаса државног пута, растојање предвидети на минималној удаљености за висину стуба, мерено од границе путног земљишта,

- обезбедити сигурносну висину од 7,00 m мерено од највише коте коловоза до ланчанице, при најнеповољнијим температурним условима.

Пре потврђивања урбанистичког пројекта, потребно је да нам исти доставите (уз позив на број ових услова) ради провере испуњености напред наведених услова и издавања мишљења.

По потврђивању урбанистичког пројекта, а сходно члану 9. став 2. Уредбе о локацијским условима („Службени гласник РС", број 87/23), наведени услови важе и приликом издавања локацијских услова.

Обавезна садржина урбанистичког пројекта, прописана је чланом 77. Правилника о садржини, начину и поступку израде докумената просторног и урбанистичког планирања („Службени гласник РС", број 32/19). Поред наведеног, а с обзиром да услови важе и код издавања локацијских услова, потребно је доставити ситуациони план у одговарајућој размери, са јасно обележеном границом урбанистичко-техничког документа, означеним државним путем, са уписаним стационажама (на граници УП-а и на месту прикључка). Потребно је приказати саобраћајни прикључак, са дефинисаним радијусима, приказаним попречним профилом државног пута на месту прикључка, који треба да садржи и позиције инсталација, као и ивицу парцеле, односно регулациону линију. Котирати елементе приступног пута – прикључка, приказати криве трагова меродавног возила, уцртати регулациону и грађевинску линију (заштитни појас), приказати постојеће и планиране инсталације. Текстуално образложити планирана решења.

Особа за контакт: Јелена Ивановић, дипл.пр.пл, 011 /30-40-625
jelena.ivanovic@putevi-srbije.rs

С поштовањем,

ЈП „ПУТЕВИ СРБИЈЕ"
ПОМОЋНИК ДИРЕКТОРА

Обрадио:	
Јелена Ивановић, дипл.простор.план.	
Контролисао:	
Вељко Бојовић, дипл.простор.план.	

Миодраг Поледица, маст.инж.саобр.

Достављено:
1. Наслову
2. ЈП „Путеви Србије" Београд, Архиви
3. ЈП „Путеви Србије" Београд, Одељење за пројектну и планску документацију

ЈАВНО ПРЕДУЗЕЋЕ
ПУТЕВИ СРБИЈЕ

БЕОГРАД, Булевар краља Александра 282
VIII Број: 953-10103/25-2
Датум: 23-05-2025

ЈП „ПУТЕВИ СРБИЈЕ“
Сектор за стратегију, пројектовање и развој

г-дин Миодраг Поледица, маст.инж.саобр.
Извршни директор

Предмет: Изјашњење на допис број 953-10103/25-1

Поштовани,

У складу са Вашим допис VIII број: 953-10103/25-1, обавештавамо Вас да ће се планирани Пункт у зони петље „Паковраће“, општина Чачак, користити само за потребе одржавања државног пута IA реда број А2.

Такође, обавештавамо Вас да ће се наслов урбанистичког пројекта кориговати и то:

уместо назива:

Урбанистички птојекат за изградњу Пункта за одржавање државних путева I и II реда у зони петље „Паковраће“, на км 131+231 деонице 2085 Паковраће (веза ДП IA реда број 2) на кп бр. Број 619/2, 620/1, 621/1 КО Паковраће, Општина Чачак.

,нови назив урбанистичког пројекта ће бити:

Урбанистички пројекат урбанистичко-архитектонске разраде локације за изградњу Пункта за одржавање ДП IA реда број 2 у зони петље "Паковраће" на км 131+231 деонице 2085 Паковраће (веза ДП IA реда број 2) на кп бр. број 619/2, 620/1, 621/1 КО Паковраће, Општина Чачак.

С поштовањем

ЈП „ПУТЕВИ СРБИЈЕ“
Сектор за одржавање државних путева
I и II реда
ИЗВРШНИ ДИРЕКТОР

.....
Зоран Стојисављевић, дипл.инж.грађ.

ЈП "ПУТЕВИ СРБИЈЕ" БЕОГРАД	
ПРИПРЕМИО	
Руководилац одељења за аутопутеве Драган Павковић, дипл.грађ.инж.	

Доставити: Наслову, Архиви, Сектору за одржавање државних путева I и II реда

ЈАВНО ПРЕДУЗЕЋЕ ПУТЕВИ СРБИЈЕ	Мишљење	Број: 953-10103/25-5 Датум: 15-10-2025

Булевар краља Александра 282, 11000 Београд, Србија, Тел: (+381 11) 30 40 700, www. putevi-srbije.rs

ШИДПРОЈЕКТ доо ШИД
Број: 1896/25
Дана: 16.10. 2025 год

ШИДПРОЈЕКТ ДОО

22240 Шид
Кнеза Милоша 2

Поштовани,

Обратили сте нам се дописом број 1814/25, од 03.10.2025. године, наш заводни број 953-10103/25-4, од 06.10.2025. године, ради прибављања мишљења на Урбанистички пројекат урбанистичко-архитектонске разраде за изградњу Пункта за одржавање ДП IA реда број 2 у зони петље „Паковраће", на km 131+231 деоница 2085 Паковраће (веза ДП IA реда број 2) на к.п. бр. 619/2, 620/1, 621/1 КО Паковраће, Општина Чачак.

Услове за овај урбанистички пројекат, ЈП „Путеви Србије" издало је актом број 953-10103/25-3, од 27.05.2025. године.

Извршен је увид у достављени материјал и дајемо следеће мишљење:

- У графичком делу дефинисане су „граница УП" и „граница детаљне разраде УП"; Потребно је изменити називе ових обухвата, јер УП сам по себи подразумева детаљну разраду, односно како је наведено у самом наслову „Урбанистички пројекат урбанистичко-архитектонске разраде....";
- У складу са графичким прилогом и предложеном препарцелацијом (графички прилог 4.), потребно је и у текстуалном делу, у делу 2. ОБУХВАТ УРБАНИСТИЧКОГ ПРОЈЕКТА, поред обухвата који је предмет овог пројекта (к.п. бр. 619/2, 620/1, 621/1 КО Паковраће), описати „шири" обухват и шта он подразумева; Навести у тексту на основу које документације (планске или пројектне) је извршена (пре)парцелација и дефинисана линија експропријације, односно означена граница „ширег" обухвата УП-а.
- У текст УП-а унети наводе из услова ЈППС и то:
  - предвидети да возила која долазе из правца наплатне станице и планирају улаз на пункт, исто остваре десним скретањем, кретајући се преко кружног тока, до пункта; забранити лево скретање након наплатне станице;
  - с обзиром да је предметни пункт планиран за одржавање аутопута, дозвољено је искључиво десно скретање са пункта на трасу државног пута;
- У текст УП-а унети услове за постављање инсталација у зони државног пута, у складу са издатим условима;
- У графичком прилогу УП-а приказати криве трагова меродавног возила;
- Из графичких прилога уклонити прилог „Ситуација Петља Паковраће - 2021" (достављено само у dwg формату), јер је у истом приказан крак кружне раскрснице који није планиран за изградњу.

Особа за контакт: Јелена Ивановић, дипл.пр.пл, 011 /30-40-625
jelena.ivanovic@putevi-srbije.rs

С поштовањем,

Обрадио:	
Јелена Ивановић, дипл.простор.план.	
Контролисао:	
Вељко Бојовић, дипл.простор.план.	

ЈП „ПУТЕВИ СРБИЈЕ"
ПОМОЋНИК ДИРЕКТОРА

Миодраг Поледица, маст.инж.саобр.

Достављено: 1. Наслову
2. ЈП „Путеви Србије" Београд, Архиви
3. ЈП „Путеви Србије" Београд, Одељење за планску документацију

Наш број: 2541200-Д.09.27-**484568**/1-24

Ваш број: 2146/24 од 09.10.2024.год.

Чачак,**29.08.2025.**год.

„Шидпројект“ д.о.о.

Кнеза Милоша 2

22240 Шид

ПРЕДМЕТ: Услови за израду Урбанистичког пројекта за изградњу Пункта за одржавање државних путева I и II реда, у зони петље „Паковраће“, на км 0+717.00 саобраћајне деонице 2085 (веза државног пута IA реда број 2 и државног пута IБ реда број 23) на к.п. КО Паковраће, Општина Чачак

Поводом Вашег захтева, наш број 2541200-Д.09.27-484568/1-24, у којем тражите услове за потребе израде Урбанистичког пројекта за изградњу Пункта за одржавање државних путева I и II реда, у зони петље „Паковраће“, на км 0+717.00 саобраћајне деонице 2085 (веза државног пута IA реда број 2 и државног пута IБ реда број 23) на к.п. КО Паковраће, Општина Чачак обавештавамо Вас следеће:

Увидом у приложену документацију, достављамо Вам следеће услове:

Преко предмтних парцела, према расположивој документацији не постоје надземни електроенергетски водови. У непосредној близини претходно поменутих парцела налазе се подземни водови, и то:

- 35kV кабловски вод који напаја ТС 35/10 kV/kV „Паковраће“;
- 10kV кабловски вод ТС 35/10 kV/kV „Паковраће“ - ТС 10/0.4 kV/kV „Ружића брдо“ (12600);
- 10kV кабловски вод ТС 35/10 kV/kV „Паковраће“ - ТС 10/0.4 kV/kV „Паковраће 1“ (12216).

У односу на претходно поменуте електроенергетске објекте издајемо следеће услове.

- Да се пре почетка радова достави пројектно техничка документација ради детаљног уцртавања и усаглашавања са постојећим електроенергетским 10 kV подземним водовима;
- Да се пре почетка радова у близини 10 kV подземних електроенергетских каблова затражи од Електродистрибуције Чачак, идентификација и тачно обележавање истих;
- Да се ископ и затрпавање у близини електроенергетских инсталација наведених у предходној тачки врши искључиво ручно и под надзором Електродистрибуције Чачак;
- Да извођач радова сноси све трошкове евентуалног оштећења електроенергетских инсталација (водова) која су настала непажњом извођача радова и непоштовањем ових услова;
- Није дозвољена градња објеката у површини дуж трасе подземних електроенергетских кабловских водова у ширини од по 1m са обе стране кабловског вода.
- Није дозвољена градња на земљишту 3 m од спољног зида МБТС 10/0,42 kV/kV због постојања заштитног уземљивача поменуте трафостанице;
- Трафостаница увек мора бити доступна специјализованим екипама и возилима за потребу

редовног одржавања или евентуалне интервенције услед хаварије на истој.

У процесу добијања локацијских услова за изградњу, доградњу и реконструкцију објеката на предметној локацији, Електродистрибуција Чачак ће издати услове за пројектовање и прикључење (УПП) у зависности од потребне ангажоване снаге и броја мерних уређаја.

Прилог: Скица са оквирно уцртаним постојећим ЕЕ објектима на делу КО Паковраће где ће се изводити предметни радови.

Прилог:

С поштовањем,

Доставити:

1. Наслову
2. Служби за енергетику
3. Писарници

Директор огранка

Мр Стојан Васовић, дипл.инж.ел.

Телеком Србија
Предузеће за телекомуникације а.д.

Београд, Таковска 2

ДЕЛОВОДНИ БРОЈ:475325/ 2-2024
ДАТУМ: 22.11.2024.
ИНТЕРНИ БРОЈ:/
БРОЈ ИЗ ЛКРМ: 71
Сектор за мрежне операције
Служба за планирање и изградњу мреже Крагујевац
Одељење за планирање и изградњу мреже Чачак
Господар Јованова бр. 15

Ј.П. „ПУТЕВИ СРБИЈЕ“

Булевар Краља Александра 282
Б Е О Г Р А Д

ПРЕДМЕТ: Издавање ТК услова ради израде Урбанистичког пројекта, за изградњу Пункта за одржавање државних путева I и II реда, у зони петље „Паковраће“, на км 0+717.00 саобраћајне деонице 2085 (веза државног пута IA реда број 2 и државног пута IБ реда број 23) на к.п. бр. 619/2, 620/1, 621/1, 620/4, 1642/4, 846/2, 846/3, 846/1, 848/1 и 850 К.О. Паковраће, у Чачку.

На основу Вашег захтева бр. 2146-1/24 од 09.10.2024. године (поднетог преко „ШИДПРОЈЕКТ“ Д.О.О.) за издавање техничких услова за израду Урбанистичког пројекта, за изградњу Пункта за одржавање државних путева I и II реда, у зони петље „Паковраће“, на км 0+717.00 саобраћајне деонице 2085 (веза државног пута IA реда број 2 и државног пута IБ реда број 23) на к.п. бр. 619/2, 620/1, 621/1, 620/4, 1642/4, 846/2, 846/3, 846/1, 848/1 и 850 К.О. Паковраће, у Чачку и увида на лицу места, утврђено је да у зони планираних радова **нема постоје подземне претплатничке ни оптичке ТК инфраструктуре**, па се сагласност за изградњу издаје под следећим условима:

Могућности и услови за прикључење објекта на приступну мрежу Телекома

Препоручује се пројектанту да приликом пројектовања објекта, као и целокупне инфраструктуре потребне за изградњу објекта, испоштује следеће услове:

II УСЛОВИ ЗА КУЋНУ ТК ИНСТАЛАЦИЈУ

У складу са техничким могућностима Телекома Србије за дату локацију достављамо вам услове за израду техничког решења **на основу кога треба пројектовати и изградити кућну ТК инсталацију**.

УСЛОВИ ЗА ТЕХНИЧКО РЕШЕЊЕ: Прикључење на GPON мрежу (Гигабитна пасивна оптичка мрежа), односно оптика до стана (FTTH)), подразумева следеће:

1. За разлику од до сада уобичајених начина решавања кућних инсталација, код овог решења **нису потребни бакарни DSL каблови унутар зграде као ни ITO ормани и реглете**. Пренос сигнала од Телеком-ове мреже до сваке пословне јединице врши се путем оптичког кабла као медија и **подразумева да је кућна инсталација у објекту урађена у складу са важећим стандардима структурног каблирања објеката**.

2. С обзиром да се ради о пословним објектима где су пословне јединице са једном или више просторија техничким решењем се предвиђа да се оптички кабл заврши рек орману . Оптички кабл се у пословној јединици завршава у реку на Завршној Оптичкој Кутији (ZOK) са које се печ кордом повезује оптички модем.
3. На поменути модем се, путем UTP кабла, повезују рачунари и STB уређаји (један или више) који служе за пренос TV сигнала и за везу са TV уређајем. STB уређај је потребно да стоји у близини TV уређаја како би се што лакше међусобно повезали.
4. Модем и STB уређај су активни елементи и захтевају монофазни наизменични напон од 220V.
5. Пројектант, зависно од архитектонског решења, би требало да предвиди најпогодније место за завршетак оптичког кабла како би се везе са модемом и другим уређајима (рачунар и STB) остварили са што краћим кабловима.
6. Како се препоручује да ZOK и модем буду у рек орману, пројектанту се препоручује да предвиди развод са UTP кабловима између река и утичница PJ 45 (за пословне јединице са више просторија) по правилима структурног каблирања.
7. ZOK у свакој пословној јединици повезати ребрастим цревом Ø16mm са уградном разводном кутијом димензија 150x150mm коју би требало планирати изнад улазних врата са спољне стране локала. Набавка и уградња ZOK (завршне оптичке кутије) је обавеза Телекома.
8. У приземљу или у подрумским просторијама управне зграде, на одговарајућем месту са кога је погодно повући успонске каблове, предвидети место за монтажу ODO ормана (оптички дистрибутивни орман) који представља тачку где се спајају оптички успонски каблови, оптички сплитери као и оптички кабл који повезује зграду са Телекомовом оптичком мрежом. ODO орман се монтира на зид и простор који је неопходно обезбедити је 700x600x300mm (ВхШхД). Висина монтаже доње ивице кабинета је на 1 до 1,2m од пода.
9. Набавка и уградња ODO ормана као и сплитера је обавеза Телекома. У току пројектовања је неопходно дефинисати тачну позицију ODO ормана (приземље, подрумске просторије зграде или нека друга локација по предлогу пројектанта као што је наменска просторија за овај тип опреме). Простор у коме се налази ODO орман мора да буди приступачан радницима Телекома који раде на одржавању и на месту на коме неће бити изложен механичким оштећењима.
10. ODO ормане треба уземљити применом посебног уземљивача у односу на громобранско и ЕЕ уземљење максималног отпора уземљења < 30 Ω, или ако објекти имају темељне уземљиваче онда од ODO ормана до најближе сабирнице положити кабл P/F Ø16mm^2.
11. У темељу објекта управне зграде уградити 2 ПВЦ цеви пресека 110 мм. и то по 1,00 мет. ван темеља објекта, које ће бити искоришћене приликом провлачења **2 ПЕ цеви пресека 40 мм.** од новопројектованог ТК окна бр. 2 до планираног ODO ормана кућне ТФ концентрације.
12. Ради обезбеђења континуитета положених црева, због провлачења оптичких каблова од ODO ормана до предвиђеног места ZOK-а у свакој пословној јединици, на свакој етажи објекта предвидети простор за уградњу уградне спратне кутије димензија 430x300x200 mm. Ове кутије морају имати могућност да се закључавају. (Постоји и варијанта без спратних кутија, када је потребан континуитет цеви одо ODO ормана до ZOK-а.)
13. Спратна кутија представља место спајања хоризонталних и вертикалних негоривих ребрастих црева кроз које ће се провлачити оптички каблови као и место спајања успонског оптичког кабла са каблом који се провлачи од поменуте кутије до ZOK у локалу. Од поменуте спратне кутије на свакој етажи пројектовати и положити по једно негориво ребрасто црево пречника Ø16mm до места уградње разводне кутије димензија 150x150mm са спољне стране локала. Од ове кутије па на даље се наставља континуитет постављања ребрастих црева до ZOK кутије тј. Рек ормана..
14. Пројектовати и положити једно негориво ребрасто црево пречника Ø50mm од ODO ормана до последње спратне кутије (препорука да се са поменутом цеви изађе на кров због каснијег повезивања опреме која би се евентуално монтирала на крову). Поменуто ребрасто црево мора да уђе у спратне кутије на свакој етажи.
15. Набавка и уградња хоризонталних и вертикалних негоривих ребрастих црева од ODO ормана до спратних кутија као и од спратних кутија до планираног места ZOK-а у локалу је обавеза инвеститора.

Предузеће за телекомуникације „Телеком Србија“ а.д, 11000 Београд, Таковска 2
Матични број: 17162543; ПИБ 100002887

16. Спратне кутије би требало да имају отворе како би се вертикално ребрасто црево Ø50mm увело у кутију као и отворе за увод ребрастих црева која полазе од спратне кутије ка локалима. Због лакшег провлачења каблова потребно је у сва ребраста црева увући FeZn жицу. Отвори са морају груписати на одређени начин како би се могла уградити Телекомова опрема. Радници Телекома ће дати предлог позиције отвора сагласно позицији која се оставља за њу.
17. Сви оптички каблови који се користе у унутрашњој инсталацији објекта, (од ODO ормана па до завршне оптичке кутије (ZOK) у локалу биће негориви (LSZH) по стандарду G.657A. Њих испоручује и уграђује Телеком о свом трошку. Такође, сва црева која се помињу морају бити негорива (LSZH) и њихова набавка и уградња је обавеза инвеститора.
18. **За све информације око детаља техничког решења и брже реализације пројектне документаације, стојимо вам на расппoлагању (обратити се на тел: 064.653-15-43 Андрија Кубат) .**

Рекапитулација међусобних обавеза по питању унутрашњих инсталација

Обавеза инвеститора је набавка и уградња негоривих црева одговарајућег пречника унутар локала, затим негоривих црева за вертикални и хоризонтални развод оптичког кабла унутар објекта као и набавка и уградња уградних спратних кутија и разводних кутија испред сваког локала.

Телеком ће, према захтевима корисника за услугама, кроз црева које је положио инвеститор провлачити оптичке каблове.

III УСЛОВИ ЗА ИЗГРАДЊУ ТК ПРИВОДА

1. У темељу објекта управне зграде уградити 2 ПВЦ цеви Ø110mm и то по 1,00 мет. ван темеља објекта, које ће бити искоришћене приликом провлачења две PE цеви Ø40mm од новопројектованог ТК окна бр. 2 до планираног ODO ормана кућне ТФ концентрације.
2. Инвестиционо-техничка документација новопројектованих ТК окана, приводног ТК кабла и PE цеви (пројекат, документација изведеног стања) мора бити урађена у складу са важећим прописима ЗЈПТТ и Законом о планирању и изградњи.
3. Инвеститор је у обавези да изради пројекат у складу са издатим условима. Након израде пројекта инвеститор је у обавези да исти достави на увид „Телеком Србија“ а.д., Служби за планирање и изградњу мреже Крагујевац, Одељењу за планирање и изградњу мреже Чачак, Господар Јованова бр.15, Чачак.
4. Приликом изградње пословних објеката, по Члану 43 Закона о електронским комуникацијама, инвеститори су дужни да изграде пратећу инфраструктуру потребну за постављање електронских комуникационих мрежа, припадајућих средстава и електронске комуникационе опреме до просторија корисника, у складу са прописаним техничким и другим захтевима.
5. Забрањена је израда приводне ТК мреже, односно прикључење објекта на постојећу мрежу пре добијања грађевинске дозволе. Инвеститор је у обавези да обавести Телеком Србије о датуму техничког пријема објекта како би се благовремено обезбедило учешће представника Телекома у раду комисије у циљу провере испуњења захтеваних услова и ради провере исправности ТК инсталација.
6. Изградња приводног оптичког кабла до објекта је обавеза Телекома.
7. Инвеститор ће обезбедити надзор над извођењем свих радова на приступној ТК канализацији и о томе обавестити Телеком.
8. Телеком ће одредити стручно лице за праћење ових радова и о томе обавестити инвеститора.
9. Повезивање приводног ТК кабла са постојећом ТК мрежом, као и касније одржавање, врши искључиво Предузеће за телекомуникације „Телеком Србија“ а.д., а у складу са Општим условима за пружање услуга у фиксној телекомуникационој мрежи (без накнаде).

Предузеће за телекомуникације „Телеком Србија“ а.д, 11000 Београд, Таковска 2
Матични број: 17162543; ПИБ 100002887

IV ПОСЕБНИ ТЕХНИЧКИ УСЛОВИ ЗА ИЗГРАДЊУ ТК ПРИВОДА

1. На к.п. бр. 619/2 и 621/1 К.О. Паковраче, (у оквиру регулационих линија за предметну локацију) уградити два монтажна или изградити два зидана мини кабловска окна ТК канализације, типа МБ2, унутрашњих димензија 80x80x120cm (ШхДхВ) и међусобно их повезати са једном ПВЦ цеви Ø110mm.
2. Између новопројектованих ТК окана и од новопројектованог ТК окна бр. 2 до планираног ODO ормана кућне ТФ концентрације потребно је положити две PE цеви Ø40mm и у обе цеви увући жицу FeZn d=1,5mm.
3. Новопројектована ТК окна као и 2 планиране PE цеви Ø40mm су оријентационо приказани у достављеној ситуацији. **По Члану 43 Закона о електронским комуникацијама набавка и уградња пратеће инфраструктуре, која подразумева поменута окна и цеви, потребне за постављање електронских комуникационих мрежа су обавеза инвеститора.**
4. Цеви које се полажу од новопројектованог ТК окна бр. 2 до ODO ормана, завршити на погодном месту на зиду заједничке просторије (ходник у приземљу или гаражни простор у сутерену) где су доведене успонске цеви за ТК инсталацију.
5. **По Члану 43 Закона о електронским комуникацијама набавка и уградња пратеће инфраструктуре, која подразумева поменуто окно и цеви, потребне за постављање електронских комуникационих мрежа су обавеза инвеститора.**
6. При полагању PE цеви водити рачуна о углу савијања; полупречник кривине треба да износи минимално r = 2,3m, ради несметаног провлачења каблова. Место савијања цеви се не сме затрпати док надзорни орган не констатује да је кривина прописно изведена. У случају да не може да постигне наведени полупречник савијања, на месту кривине израдити ревизионо кабловско окно димензија 0.8x0.8x1m.

Телеком ће све монтажне радове (осим увлачења инсталационих оптичких каблова у цеви), потребна мерења и испитивања, израду техничке документације изведеног стања и осталу опрему извести и испручити о свом трошку.

По завршетку радова на изградњи приводне ТК канализације, повезивању ODO ормана на мрежу Телекома као и повезивање ODO ормана са остатком кућне инсталације, потребно је, на захтев инвеститора, извршити квалитативни пријем радова од стране комисије састављене од представника Телекома и инвеститора.

Инвеститор је у обавези да уз захтев за квалитативни пријем приложи геодетски снимак трасе пратеће инфраструктуре потребне за постављање електронских комуникационих мрежа у електронској форми и потврду из катастра о извршеном снимању.

Пуштање у рад нових веза и сеоба, који су предмет издатих услова, биће извршено на захтев појединачних корисника, **по прикључењу објекта на приступну мрежу Телекома**.

Уколико у току важења издатих сагласности и услова настану промене, а које се односе на изградњу објеката, односно број телефонских прикључака, инвеститор је у обавези да настале промене пријави „Телеком Србија“ а.д., Сектор за фиксну приступну мрежу, Служба за планирање и изградњу мреже Крагујевац, Одељење за изградњу мреже Чачак и затражи измену истих.

Важност ових техничких услова и сагласности је 2 (две) године дана од дана издавања. Ако се у овом року не отпочне са изградњом објекта технички услови се морају обновити.

С поштовањем,

Прилог: ситуација

Обрадила

BDumić
Биљана Думић

Шеф Службе за планирање и изградњу мреже Крагујевац

А. Сенић

Александар Сенић, дипл. инж.

Предузеће за телекомуникације „Телеком Србија“ а.д, 11000 Београд, Таковска 2
Матични број: 17162543; ПИБ 100002887

„ТРАНСПОРТГАС СРБИЈА“ доо

НОВИ САД

Број 02-02-4/431

01.11.2024 год.

Транспортгас Србија

„ШИДПРОЈЕКТ“ ДОО ШИД

ул Кнеза Милоша бр. 2

22 400 Шид

ШИДПРОЈЕКТ доо ШИД
Број: 2370/24
Дана: 06.11.2024 год.

PJ Транспорт Београд

Наш број: 02-02-4/431

Датум: 01.11.2024.

ПРЕДМЕТ: Технички услови за израду Урбанистичког пројекта за изградњу Пункта за одржавање државних путева I и II реда у зони петље „Паковраће“на км 0 + 717,00 на к.п. 619/2,620/1,621/1,620/4,1642/4,846/2,846/3,846/1,848/1,850 КО Паковраће општина Чачак

На основу захтева фирме „ШИДПРОЈЕКТ“ доо Шид под бр. 2146-2/24 од 09.10.2024. , који је заведен у фирми „Транспортгас Србија“ доо Нови Сад PJ Београд под бр. 02-02-4/429 од 31.10.2024. за издавање **услова за израду Урбанистичког пројекта за изградњу Пункта за одржавање путева I и II реда у зони петље „Паковраће“**, обавештавамо Вас:

На предметном подручју налази се разводни гасовод високог притиска (16-55 bar) **РГ-08-10 Прељина-Пољанско Поље** ,пречника 356 mm. **Разводни гасовод сече угао кат. парцела бр. 850 и 620/1 КО Паковраће.**

Потребно је поштовати сва прописана растојања од гасних инсталација, у складу са:

- **Правилником о условима за несметан и безбедан транспорт природног гаса гасоводима притиска већег од 16 bar ("Сл. гласник РС", бр. 37/2013, 87/2015)** и
- Техничким условима за изградњу у заштитном појасу гасоводних објеката

Технички услови за изградњу у заштитном појасу гасоводних објеката:

1. **Транспортни гасоводи од челичних цеви МОР 50 bar**

Изградња нових објеката не сме угрозити стабилност, безбедност и поуздан рад гасовода.

Ширина експлоатационог појаса гасовода за пречник за пречник 150 < DN ≤ 500 mm износи 12 m (6 m са обе стране гасовода) и у овом појасу је забрањено градити све објекте који нису у функцији гасовода. У овом појасу је забрањено изводити радове и друге активности (постављање трансформаторских станица, пумпних станица, подземних и надземних резервоара, сталних камп места, возила за камповање, контејнера, складиштења силиране хране и тешко-транспортујућих материјала, као и постављање ограде са темељом и сл.) изузев пољопривредних радова дубине до 0,5 метара без писменог одобрења оператора транспортног система. У експлоатационом појасу гасовода забрањено је садити дрвеће и друго растиње чији корени досежу дубину већу од 1 m, односно, за које је потребно да се земљиште обрађује дубље од 0,5 m.

Транспортгас Србија

Транспортгас Србија Булевар Ослобођења 5, 21000 Нови Сад, Србија ПИБ:100127075 ЖР: 160-438648-34 Банка Интеза Шифра делатности 4050 Матични број: 21120542

У зависности од притиска и пречника гасовода ширина експлоатационог појаса гасовода је:

ШИРИНА ЕКСПЛОАТАЦИОНОГ ПОЈАСА	ПРИТИСАК 16 ДО 55 bar (m)	ПРИТИСАК ВЕЋИ ОД 55 bar (m)
Пречник гасовода до DN 150	10	10
Пречник гасовода изнад DN 150 до DN 500	12	15
Пречник гасовода изнад DN 500 до DN 1000	15	30
Пречник гасовода изнад DN 1000	20	50

Забрањено је градити објекте намењене за становање или боравак људи, на растојањима мањим од 30 m.

На укрштању гасовода са путевима, пругама, водотоковима, каналима, далеководима, нафтоводима, продуктоводима и другим гасоводима, угао осе гасовода према тим објектима мора да износи између 60° и 90°.

На укрштању гасовода са државним путевима I и II реда и аутопутевима, као и водотоковима са водним огледалом ширим од 5 m, угао осе гасовода према тим објектима по правилу мора да износи 90°.

Угао укрштања на местима где је то технички оправдано, дозвољено је смањити на минимално 60°.

За извођење укрштања гасовода са инфраструктурним објектима са углом мањим од 60° потребно је прибавити одговарајућу сагласност.

Минимално потребно растојање при **укрштању подземних линијских инфраструктурних објеката са гасоводом је 0,5 m.**

- **Минимална дубина укопавања гасовода мерена од горње ивице цеви до горње ивице прага железничке пруге код укрштања мора износити минимум 1,5 m.**
- **Укрштања путева и пруга са гасоводом изводе се под посебним условима које издаје оператор транспортног система.**
- Растојања шахтова од гасовода мора бити минимум 1,0 m (у хоризонталној пројекцији)

Минимална растојања (паралелно вођење) од путева, железничких колосека, подземних линијских инфраструктурних објеката и регулисаних водотокова или канала паралелних са гасоводом треба предвидети у складу са чланом 19. Правилника о условима за несметан и безбедан транспорт природног гаса гасоводима притиска већег од 16 bar:

	ПРИТИСАК 16 ДО 50 bar (m)				ПРИТИСАК ВЕЋИ ОД 50 bar (m)			
	DN ≤150	150 < DN ≤ 500	500 < DN ≤1000	DN > 1000	DN ≤150	150 < DN ≤ 500	500 < DN ≤1000	DN > 1000
Некатегорисани путеви (рачунајући од спољне ивице земљишног појаса)	1	2	3	5	1	3	3	5

Транспортгас Србија

Транспортгас Србија, Булевар Ослобођења 5, 21000 Нови Сад, Србија ПИБ:109127075 ЖР: 160-428648-34 Банка Интеза Шифра делатности 4950 Матични број: 21129542

Општински путеви (рачунајући од спољне ивице земљишног појаса)	5	5	5	5	10	10	10	10
Државни путеви II реда (рачунајући од спољне ивице земљишног појаса)	5	5	7	10	5	10	10	15
Државни путеви I реда, осим аутопутева (рачунајући од спољне ивице земљишног појаса)	10	10	15	15	10	15	25	50
Државни путеви I реда - аутопутеви (рачунајући од спољне ивице земљишног појаса)	20	20	25	25	50	50	50	50
Железнички колосеци (рачунајући од спољне ивице пружног појаса)	15	15	15	15	50	50	50	50
Подземни линијски инфраструктурни објекти (рачунајући од спољне ивицео бјекта)	0,5	1	3	5	3	5	10	15
Регулисан водоток или канал (рачунајући од брањене ножице насипа)	10	10	10	10	25	25	25	25

Минимална растојања надземне електромреже и стубова далековода од подземних гасовода су:

	паралелно вођење (m)	при укрштању (m)
≤ 20 kV	10	5
20 kV $< U \leq 35$ kV	15	5
35 kV $< U \leq 110$ kV	20	10
110 kV $< U \leq 220$ kV	25	10
220 kV $< U \leq 440$ kV	30	15

Минимално растојање из става 1. овог члана се рачуна од темеља стуба далековода и уземљивача.

Стубови далековода не могу се постављати у експлоатационом појасу гасовода.

Минимална дубина укопавања гасовода, мерена од горње ивице цеви, је 0,8 m за класу локације I, 1,0 m за класу локације II, III i IV, а код укрштања са путевима је 1,35 m до горње коте коловозне конструкције пута.

Минимална растојања објеката који су саставни делови гасовода од других објеката морају бити у складу са тачком 13. Правилника о Условима за несметан и безбедан транспорт природног

Транспортгас Србија, Булевар Ослобођења 5, 21000 Нови Сад, Србија, ПИБ:109127075, ЖР: 160-478648-34 Банка Интеза, Шифра делатности 4950, Матични број: 21129542

гаса гасоводима притиска већег од 16 bar:

:

Грађевински и други објекти	Објекти који су саставни делови гасовода (удаљености у m)						
	MPC, MC и RC			Компресорске станице		Блок станице са испуштањем гаса	Чистачке станице
	Зидане или монтажне		На отвореном или под надстрешницом				
	≤30.000 m3/h	>30.000 m3/h	За све капацитете	≤2 mlrd m3/ god.	>2 mlrd m3/god.	За све капацитете	
Стамбене и пословне зграде*	15	25	30	100	500	30	30
Производне фабричке зграде и радионице*	15	25	30	100	500	30	30
Постројења, објеката за складиштење запаљивих и горивих течности и запаљивих гасова и станица за снабдевање горивом превозних средстава у друмском саобраћају, мањих пловила, мањих привредних и спортских ваздухоплова*	15	25	30	100	350	30	30
Електрични водови (надземни)	За све објекте:						
	1 kV ≥ U			Висина стуба + 3 m**			
	1 kV < U ≤ 110 kV			Висина стуба + 3 m***			
	110 kV < U ≤ 220 kV			Висина стуба + 3,75 m***			
	400 kV < U			Висина стуба + 5 m***			
Трафо станице*	30	30	30	30	100	30	30
Железничке пруге и објекти	30	30	30	30	100	30	30
Индустријски колосеци	15	15	25	25	50	15	15
Државни путеви I реда-утопутеви	30	30	30	30	100	30	30
Државни путеви I реда, осим аутопутева	20	20	30	20	50	30	20
Државни путеви II реда	10	10	10	10	30	10	10
Општи путеви	6	10	10	10	20	15	10
Водотокови	Изван водног земљишта						
Шеталишта и паркиралишта*	10	15	20	15	100	30	30
Остали грађевински објекти*	10	15	20	30	100	15	15

* - ова растојања се не односе на објекте који су у функцији гасоводног система
** - али не мања од 10 m
*** - али не мања од 15 m. Ово растојање се може смањити на 8 m за водове код којих је изолација вода механички и електрично појачана.

2. Посебне мере заштите изграђених гасовода при извођењу радова:

Транспортгас Србија, Булевар Ослобођења 5, 21000 Нови Сад, Србија, ПИБ:109127075, ЖР: 160-428648-34 Банка Интеза, Шифра делатности 4950, Матични број: 21129542

1. У појасу ширине по 3 m са сваке стране, рачунајући од осе транспортног гасовода, на местима укрштања и паралелног вођења, предвидети извођење свих земљаних радова ручним ископом. На растојању 1m до 3m ближе ивице рова од спољне ивице гасовода могуће је предвидети машински ископ у случају кад се са пробним ископима („шлицовањем“) недвосмислени утврди тачан положај гасовода и кад машински ископ одобри представник „Транспортгас-Србија“ доо на терену.

2. Уколико на местима укрштања и/или паралелног вођења дође до откопавања гасоводне цеви, оштећена изолациона трака се мора заменити новом. Замену обавезно изводе радници "Транспортгас Србија" доо о трошку инвеститора, а по достављању благовременог обавештења.

3. Уколико на местима укрштања и/или паралелног вођења дође до откопавања гасоводне цеви и оштећења гасовода о овоме се хитно мора обавестити "Транспортгас Србија" доо ради предузимања потребних мера које ће се одредити након увида у стање на терену.

4. У случају оштећења гасовода, које настане услед извођења радова у зони гасовода, услед непридржавања утврђених услова, као и услед непредвиђених радова који се могу јавити приликом извођења објекта, инвеститор је обавезан да сноси све трошкове санације на гасоводним инсталацијама и надокнади штету насталу услед евентуалног прекида дистрибуције гаса.

5. Приликом извођења радова грађевинска механизација мора прелазити трасу гасовода на обезбеђеним прелазима урађеним тако да се не изазива појачано механичко напрезање гасовода.

6. Минимална дубина укопаности гасовода, мерена од горње ивице цеви, код укрштања са другим објектима: до дна одводних канала путева и пруга је 1,0 m а изузетно 0,6 m за терене за чију је израду рова потребан експлозив; **до горње коте коловозне конструкције пута треба износити минимум 1,35 m**. (члан 37. Сл. гласник бр. 37/2013 Правилник о условима за несметан и безбедан транспорт природног гаса гасоводима притиска већег од 16 bar).

7. **Део гасовода који остаје испод саобраћајнице а на дубини је мањој од 1,35 m, мора бити заштићен.** Заштиту треба извести постављањем монтажних армирано-бетонских плоча димензија 2,5m у правцу управном на цев, тј 1,25m лево и десно од осе гасовода. Армирано-бетонска плоча треба да има минималну дебљину 20 cm, и да буде обострано армирана арматуром квалитета B 500 B. Плоче треба да буду постављене на растојању већем од 1 m од горње ивице гасовода. Уколико није могуће испунити овај услов, неопходно је гасовод заштитити посебно армирано бетонском конструкцијом која ће „опкорачити“ цев без контакта са њом и пренети оптерећење на тло лево и десно од цеви, и то у равни испод доње ивице цеви, а никако на врх цеви. Конструкција може бити типа монтажних бетонских „јахача“ са унутрашњим профилом који је већи од пречника цеви, или типа монтажно армирано-бетонских плоча ослоњених на линијске армирано-бетонске ослонце (темељне зидове) лево и десно од цеви, у целој дужини дела гасовода који се штити.

8. Минимална дубина укопаности гасовода, мерена од горње ивице цеви, код укрштања са другим објектима: до дна одводних канала путева и пруга је 1,0 m а изузетно 0,6 m за терене за чију је израду рова потребан експлозив; **до горње ивице прага железничке пруге 1,50 m**. (члан 37. Сл. гласник бр. 37/2013 Правилник о условима за несметан и безбедан транспорт природног гаса гасоводима притиска већег од 16 bar).

   Од минималне дубине укопавања из чл. 37 овог правилника може се одступити уз навођење оправданих разлога за тај поступак, при чему се морају предвидети повећане мере безбедности, али тако да миним.дубина укопавања не може бити мања од 50 cm.

9. Употреба вибрационих алата у близини гасовода је дозвољена уколико не утиче на механичка својства и стабилност гасовода.

10. У зони 5 m лево и десно од осе гасовода не дозвовољава се надвишење (насипање постојећег терена), скидање хумуса, односно промена апсолутне коте терена која је постојала пре извођења радова.

11. Приликом извођења радова у зонама опасности и код ослобођене гасоводне цеви потребно је применити све мере за спречавање изазивања експлозије или пожара: забрањено је радити са отвореним пламеном, радити са алатом или уређајима који могу при употреби изазвати варницу, коришћење возила који при раду могу изазвати варницу, коришћење електричних уређаја који нису

Транспортгас Србија, Булевар Ослобођења 5, 21000 Нови Сад, Србија ПИБ:109127075 ЖР: 160-428648-34 Банка Интеза Шифра делатности 4950 Матични број: 21129542

Транспортгас
Србија

у складу са нормативима прописаним у одговарајућим стандардима SRPS за противексплозивну заштиту, одлагање запаљивих материја и држање материја које су подложне самозапаљењу.

12. Након завршетка радова извршити геодетско снимање места укрштања гасовода са инсталацијама, а геодетски снимак доставити у „Транспортгас Србија“ д.о.о. РЈ Развој и инвестиције Београд.

13. Инвеститор је обавезан, у складу са Законом о цевоводном транспорту гасовитих и течних угљоводоника и дистрибуцији гасовитих угљоводоника (Сл. гласник РС, бр. 4/2009), **да 10 дана пре почетка радова у заштитном појасу гасовода**, обавести "Транспортгас Србија" доо РЈ Транспорт у писаној форми, како би се обезбедило присуство нашег представника за време трајања радова у близини гасовода.

Контрола спровођења мера из ових услова врши се о трошку Инвеститора.

3. Заштита гасовода – израда пројектно – техничке документације

Уколико постоји потреба за изградњом објеката у оквиру плана за које се не може обезбедити поштовање услова о потребним удаљењима и нивелационим растојањима од гасних инсталација, потребно је предвидети заштиту гасовода - постављање гасовода у заштитну цев, механичку заштиту гасовода и/или измештање гасовода. За измештени гасовод је потребно обезбедити плански основ са елементима за детаљно спровођење за нову трасу гасовода.

За заштиту гасовода за коју је неопходна интервенција на гасоводу потребно је прибавити начелну сагласност "Транспортгас"доо. Прибављена начелна сагласност је привремена до склапања Уговора о измештању са "Транспортгас"доо којим се дефинишу све међусобне обавезе Инвеститора објеката и "Транспортгас"доо.

Склапање Уговора се покреће на основу обраћања Инвеститора објеката тзв. Писмом о намерама за склапање Уговора о измештању, а све у складу са чланом 322 Закона о енергетици, а Уговор се потписује са ЈП „Србијагас“ као власником гасовода високог притиска.

Измештање гасовода и/или изградња дела гасовода се ради у посебном поступку (по посебној грађевинској дозволи).

Сви трошкови приликом извођења радова на заштити гасовода и измештању гасовода и/или изградња дела гасовода (као последице измештања гасовода) падају на терет Инвеститора новопројектованог објекта.

Ови технички услови морају бити саставни део пројектне документације.

Рок важности овог документа је годину дана од дана његовог издавања.

- Ситуација са приказаним гасоводима , ситуације у Autocad-u послате електронски

Обрадио: Ненад Руменић,дипл.инж. Геологије

Руменић Ненад

ДОО ТРАНСПОРТГАС СРБИЈА Нови Сад

РЈ транспорт Београд
Руководилац РЈ Београд

Драган Икодиновић, дипл.маш.инж.

Транспортгас Србија

Транспортгас Србија, Булевар Ослобођења 5, 21000 Нови Сад, Србија ПИБ: 109127075 ЖР: 160-428648-34 Банка Интеза Шифра делатности 4950 Матични број: 21129542

ГЕО
Србија
633/1
Овчарско-кабларска клисура
634/2
634/3
680/2
Краљево – Пожега
681/2
679
680/1
682/2
682/1
681/1
683
697/1
Западна Морава
1639/1
619/3
620/2
846/6
1642/7
846/5
846/4
1639/5
1642/6
848/2
852/11
1642/5
619/2
846/3
1642/4
846/1
848/1
852/2
621/1
846/2
845/4
621/2
Чачак – Пожега
850
622/1
1642/3
845/3
621/3
845/2
RG 08-10 Preljina-P.Polje precnik 356 mm
622/2
845/1
855/1
849/1
629
847/2
Чачак – Пожега
1642/1
841/8
841/1
849/2
841/6
815/1
857/1
840/19
841/2
843/2
842
840/20
841/5
840/22
843/1
840/23
841/3
857/2
844

ЈКП "ЧАЧАК"

ЈАВНО КОМУНАЛНО ПРЕДУЗЕЋЕ ЗА ГРЕЈАЊЕ "ЧАЧАК" ЧАЧАК

32000 Чачак, Скадарска 17, текући рачуни бр. 155-1744-16 Чачанска банка; 160-8092-50 Интеса банка, Тел-факс 032/222-618

Директор: 032/222-618, Правни сектор: 032/222-254, Диспечер:032/320-666, Тех.директор: 032/224-420

Наш број 5843

Чачак, 31.10.2024

Друштво за пројектовање и инжењеринг ШИДПРОЈЕКТ доо ШИД
Број: 2369/24
Дана: 06.11. 2024. год

„ШИДПРОЈЕКТ“ д.о.о. ШИД
ул. Кнеза Милоша бр. 2,
22240 Шид

ПРЕДМЕТ: УСЛОВИ ЗА ИЗРАДУ УРБАНИСТИЧКОГ ПРОЈЕКТА ЗА ИЗГРАДЊУ ПУНКТА за одржавање државних путева I и II реда, у зони петље „Паковраће“

Дана 24.10.2024.године, под бројем 5713 (заводни број у ЈКП „Чачак“ Чачак) поднели сте Захтев за издавање услова за израду Урбанистичког пројекта за изградњу пункта за одржавање државних путева I и II реда, у зони петље „Паковраће“, на км 0+717,00 саобраћајне деонице 2085 (веза државног пута IA реда број 2 и државног пута IБ реда број 23) на к.п. 619/2, 620/1, 621/1, 620/4, 1642/4, 846/2, 846/3, 846/1, 848/1 и 850, све у КО Паковраће, на територији града Чачка. Уз Захтев сте приложили:

- Графички прилог „Прегледна Карта“ (шира локација),
- Графички прилог „Ситуациони план“ Р=1:500
- Графички прилог „План пратећих садржаја аутопута Е-763 Београд-Јужни Јадран деоница Београд–Пожега“ (Референална карта 4), Р=1:100 000

На основу поднетог Захтева, овим вас обавештвамо следеће:

1) Према плану топлификације града Чачка, на наведеној територији града Чачка, за коју је планирана израда предметног Урбанистичког пројекта за изградњу пункта за одржавање државних путева I и II реда, у зони петље „Паковраће“, на км 0+717,00 саобраћајне деонице 2085 (веза државног пута IA реда број 2 и државног пута IБ реда број 23) на к.п. 619/2, 620/1, 621/1, 620/4, 1642/4, 846/2, 846/3, 846/1, 848/1 и 850, све у КО Паковраће, тренутно не постоји изграђена дистрибутивна мрежа система даљинског грејања града Чачка.

2) ЈКП „Чачак“ Чачак не разматра, у овом тренутку, изградњу своје дистрибутивне мреже система даљинског грејања на предметном подручју.

3) Ови услови се издају према члану 16. Одлуке о производњи, дистрибуцији и снадбевању топлотном енергијом („Сл.лист града Чачка“, број 13/2019), са роком од **годину дана**.

Напомена:

- Овај документ је израђен у 4 папирна примерка и достављен: 1 х подносиоцу Захтева и 3 х ЈКП "Чачак" Чачак (1 х служби ТП и ППЗ, 1 х финансијској служби и 1 х архиви предузећа).

За извршни директор техничког сектора

Миљан Штрбац, дипл. инж. маш.

Директор

Данко Ђаловић, дипл. правник

Јавно комунално предузеће "Чачак" Чачак Скадарска 17

Јавно водопривредно предузеће „Србијаводе“ Београд
Водопривредни центар „Морава“ Ниш
18000 Ниш, Трг краља Александра Ујединитеља 2; www.srbijavode.rs, vpcmorava@srbijavode.rs; Текући рачун: 200-2402180103002-46; ПИБ: 100283824; Матични број: 17117106; Наменски рачун трезора: 840-78723-57, ЈБКЈС: 81448; Телефон: 018/425-81-85, 425-81-86; Факс: 018/451-38-20

ШИДПРОЈЕКТ доо ШИД
Број: 2405/24
Дана: 12. 11. 2024. год.

Број: 10710/1

Датум: 06.11.2024

ДР (627-10710/01.11.2024)

Прима
„ŠIDPROJEKT“ д.о.о. Шид
Ул. Кнеза Милоша бр.2
22 240 Шид

ПРЕДМЕТ: Обавештење по захтеву за услове за потребе израде урбанистичког пројекта за изградњу Пункта за одржавање државних путева I и II реда у зони петље „Паковраће“ на км 0+717 саобраћајне деонице 2085 (веза државног пута IA реда број 2 и државног пута IБ реда број 23) на више катастарских парцела КО Паковраће , Град Чачак

Поштовани,

Вашим захтевом број 2146-5/24 од 09.10.2024. године, (наш број 10710 од 24.10.2024. године) обратили сте нам се за издавање услова за израду Урбанистичког пројекта за потребе изградње Пункта за одржавање државних путева I и II реда у зони петље „Паковраће“ на км 0+717 саобраћајне деонице 2085 (веза државног пута IA реда број 2 и државног пута IБ реда број 23) на више катастарских парцела КО Паковраће, Град Чачак.

Обавештавамо вас да, сагласно члану 117. и 118. Закона о водама ("Сл. гласник РС", број 30/2010, 93/2012, 101/2016 и 95/2018), ЈВП „Србијаводе“ може издати водне услове ван обједињене процедуре за израду урбанистичких планова (урбанистички пројекти не спадају у урбанистичке планове), на захтев органа који је надлежан за доношење плана. За израду техничке документације, водни услови се издају у поступку обједињене процедуре, коју спроводи надлежни орган у складу са законом којим се уређује планирање и изградња и саставни су део локацијских услова као јавне исправе.

С обзиром да пројектовани радови утичу на коришћење вода, заштиту вода и заштиту од вода у прилогу дајемо препоруке о условима за израду Урбанистичког пројекта.

Прилог:

Уз ваш захтев је приложено следеће:

1. Графички прилог за израду Урбанистичког пројекта – Прегледна карта шира локација, цртеж 0, у штампаном формату, пројектанта „ŠIDPROJEKT“ д.о.о. Шид;
2. Графички прилог за израду Урбанистичког пројекта – План пратећих садржаја аутопута Е-763 Београд – Јужни Јадран деоница Београд – Пожега референтна карта 4, у штампаном формату, пројектанта „САОБРАЋАЈНИ ИНСТИТУТ ЦИП“ д.о.о. Шид;
3. Графички прилог за израду Урбанистичког пројекта – Ситуациони план, у штампаном формату, пројектанта „ŠIDPROJEKT“ д.о.о. Шид;

1.Општи подаци

1.1.Назив планског документа:

-

Основ за израду плана:

-

Планска документација вишег реда:

Просторни план подручја посебне намене инфрструктурног коридора Београд - Јужни Јадран деоница Београд – Пожега („Сл. гласник РС“, бр. 37/2006 и 31/2010).

Стратешка документа:

Водопривредна основа Републике Србије („Сл. Гласник РС“, број 11/2002), Просторни план Републике Србије („Сл. Гласник РС“, број 88/2010) и Стратегија управљања водама на територији Републике Србије до 2034. године („Сл. гласник РС“, број 3/2017).

Остала обавезујућа документа :

Хидрографски подаци:

Водотокови: река Западна Морава, Безимени поток.

Водно подручје: Морава, слив Западна Морава.

Планирана локација објеката се налази у атару насеља Паковраће, на водном земљишту реке Западне Мораве.

На локацији урбанистичког пројекта река Западне Морава и Безимени поток нису обухваћени оперативним планом за одбрану од поплава.

1.3. Хидролошки подаци:

Меродавне велике воде реке Западне Мораве:

Хиљадугодишња велика вода Q0,1%=1 800 m3/sek,

Стогодишња велика вода Q1%=1 120 m3/sek.,

Педесетогодишња велика вода Q2%=960 m3/sek.,

Меродавне велике воде Безименог потока десне притоке реке Западне Мораве:

Хиљадугодишња велика вода Q0,1%=17 m3/sek,

Стогодишња велика вода Q1%=10,1 m3/sek.,

Педесетогодишња велика вода Q2%=8,18 m3/sek.,

Десетогодишња велика вода Q10%=4,27 m3/sek.,

1.4. Остали подаци:

Уз захтев је достављена графичка документација у штампаном формату.

1.4.1. Постојеће стање

Обухват предметног урбанистичког пројекта дефинисан је по приложеним графичком прилогу, на више катастарских парцела у КО Паковраће.

1.4.2. Планирано стање

Обухват урбанистичког пројекта обухвата следеће парцеле 620/1, 621/1, 619/2, 620/4, 1642/4 (парцела Безименог потока), 846/2, 846/1, 848/1, 846/3 све КО Паковраће.

Планирани садржаји приказан у графичком прилогу уз пункт за одржавање су:

1. Приступне и интерне саобраћајнице од асфалтног коловоза;
2. Бетонски плато;
3. Паркинг овршине од бехатона;
4. Бетонска рампа;
5. Зеленило;

6. Габионски зид;
7. Линијске решетке;
8. Каналета;
9. Управни објекат;
10. Гаража;
11. Соплана;
12. Паркинг за путничка возила;

Осим наведеног база за одржавање мора да садржи и:

1. Водоводну и канализациону мрежу фекалних и атмосферских вода;
2. Хидрантску противпожарну мрежу,
3. Сепаратор за зауљене воде,
4. НН мрежа;
5. Спољно осветљење;
6. Телефонски прикључни кабал, кабловска ТК мрежа, рачунарска мрежа, видео надзор;
7. Систем за дојаву пожара.

2. Други карактеристични подаци (ограничења, обавеза и др.)

2.1. Да урбанистички пројекат буде израђен у складу са важећим прописима и нормативима, с тим да предузеће које се бави израдом планске и техничке документације мора има потврде о референцама и лиценцама за пројектанте;

2.2. Урбанистички пројекат ускладити са важећом планском документацијом вишег реда:
- Просторни план подручја посебне намене инфрструктурног коридора Београд - Јужни Јадран деоница Београд – Пожега („Сл. гласник РС“, бр. 37/2006 и 31/2010).

2.3. Приликом израде пројекта водити рачуна о постојећем режиму површинских и подземних вода. Предвидети неопходне земљане и хидротехничке радове у циљу заштите од подземних и атмосферских вода. Неопходно је усагласити планиране потребе са Водопривредном основом Републике Србије („Сл. Гласник РС“, број 11/2002), Просторним планом Републике Србије („Сл. Гласник РС“, број 88/2010) и Стратегијом управљања водама на територији Републике Србије до 2034. године („Сл. гласник РС“, број 3/2017). Посебно обратити пажњу када је у питању заштита од вода;

2.4. Према Стратегији управљања водама на територији Републике Србије до 2034. године препоручени степен заштите за градове од 20 000 до 50 000 становника и значајне инсдустријске зоне је велика вода ранга Q1% (стогодишња велика вода) ;

2.5. За потребе градње на катастарским парцелама у зони обухвата урбанистичког пројекта инвеститор је у обавези да реши имовинско-правне односе;

2.6. При изради Урбанистичког пројекта водити рачуна о постојећем водним објектима (и водним актима и техничкој документацији) на начин који ће обезбедити заштиту њихове стабилности и заштиту режима вода;

2.7. Законом о водама („Сл.гласник РС“, бр.30/2010, 93/2012 и 101/2016) у члановима 8, 9, 10, 13, 14, 15, 16, 17, 18 и 19.

2.8. Власници и корисници водног земљишта и водних објеката су дужни да поштују забране, ограничења права власника и корисника водног земљишта и водних објеката дата у члановима 133, 134, 135, 136 и 139 Закона о водама у којима је између осталог наведено:

„Ради очувања и одржавања водних тела површинских и подземних вода и заштитних и других водних објеката, спречавање погоршања водног режима, обезбеђење пролаза великих вода и спровођење одбране од поплава, као и заштите животне средине, забрањено је:

2. на водном земљишту:

1) градити објекте којима се смањује пропусна моћ корита;

4) вађење речног наноса супротно издатој водној сагласности или без водне сагласности;

3. у поплавном подручју градити објекат на начин који омета протицање воде и леда или супротно прописима за градњу у поплавном подручју

10. вршити, без одговарајућих водних аката, интервенције у кориту (осигурање обала, преграђивање корита, проширење и продубљење корита и друго);

12. изводити друге радове који би могли да угрозе стабилност и отежавају одржавање регулационих, заштитних и других водних објеката."

2.9. У подручју урбанистичког пројекта река Западна Морава је нерегулисан водоток без заштитиних водних објеката. Безимени поток је регулисан водоток;

2.10.Све планиране радове извести тако да се не погоршава постојећи водни режим и не умањује степен заштите од поплава;

2.11. Пројектним решењем обезбедити одводњавање са локације постојећих и пројектованих објеката;

2.12. За све радове на водном земљишту је неопходно претходно прибавити водне услове, сви изграђени - постојећи објекти на водном земљишту који су планским актом планирани да се задржавају не могу се реконструисати, доградјивати без водних услова надлежног Јавног водопривредног предузећа, а њихови власници су дужни поштовати услове дате у члану **2.8.** ових услова;

2.13. Урбанистички пројекат ускладити са Оперативним планом одбране од поплава за водотоке I реда који доноси надлежно Министарство;

2.14. Техничком документацијом се морају дефинисати техничка решења и технички услови за извођење радова којима се обезбеђује стабилност објеката, спречавају ерозивни процеси у зони постојећих водних и других објеката;

2.15. Техничком документацијом обезбедити такво техничко решење којим се не нарушава квалитет вода водотокова;

2.16. Све објекте треба пројектовати са високим степеном сигурности у погледу заштите од поплава, који подразумева: стабилност свих објеката система у условима наиласка поплавних таласа, заштита приобаља од поплава.

За заштиту приобаља је меродавна стогодишња велика вода са додатном заштитом – надвишењем од најмање 0,5 метара,

2.17. Није дозвољено вршити, без одговарајућих водних аката, интервенције у кориту (осигурање обала, преграђивање корита, проширење и продубљење корита и друго) и изводити друге радове који би могли да угрозе стабилност и отежавају одржавање регулационих, заштитних и других водних објеката;

2.18. Земљиште дуж водотока може се користити на начин којим се не угрожава спровођење одбране од поплава, и заштита од великих вода, тако да се обухвате прописане забране и ограничења, права и обавезе за кориснике водног земљишта и водних објеката прописане законом;

Предузети мере за спречавање ерозивних процеса на Безименом потоку у зони изградње пункта за одржавање возила;

4.6. У одређивању надвишења за мостовске конструкције (ДИК) користити следеће препоруке за надвишења доње ивице конструкције мостова изнад велике воде водотока су:

Протицај Q(м3/сек)	минимално надвишење H(м)
До 10	0,60
10 до 50	0,70
50 до 100	0,80
100 до 200	0,90
300 до 500	1,20
500 до 1 000	1,30
1 000 до 2 000	1,40
преко 2 000	1,50;

У ОБУХВАТУ УРБАНИСТИЧКОГ ПРОЈЕКТА НИЈЕ ДОЗВОЉЕНО ЗАЦЕВЉЕЊЕ

БЕЗИМЕНОГ ПОТОКА, сва укрштања – прелазе преко потока извести помоћу бетонских стубова и плочастог пропуста. Изградња плочастог пропуста не сме онемогућавати одржавање и чишћење корита Безименог потока.

Пункт за одржавање се планира на водном земљишту у подручју у обухвату уреза стогодишње велике воде реке Западне Мораве. Коте велике воде реке Западне Мораве су:
- стогодишња велика вода ZQ1%=252,22мнм

Стогодишња велика вода Безименог потока је ZQ1%=252,22мнм до 253,30мнм (до вијадукта аутопута);

2.19. У случају да се јавља дубинска и бочна ерозија у зони обала, мостовских стубова и ослонаца, предвидети техничка решења којима ће се осигурати ослонци и стубови и стабилизовати речно дно узводно и низводно од моста и дуж речног корита, односно докле се осећа негативан хидраулички утицај мостовског сужења на режим отицања вода, наноса и леда о трошку инвеститора моста;

2.20. На свим деоницама где се изводе регулациони радови на водотоку, предвидети стабилизационе прагове, као и заштитне радове на осигурању и стабилизацији корита;

2.21. Код укрштања инфраструктурних објеката са водотоцима морају се поштовати следећи принципи и критеријуми:

- *Код подземних укрштања*- укопавања истих, ове објекте водити кроз заштитне цеви тако да горња ивица заштитних цеви мора бити на минимум 1,50 m испод нивелете дна нерегулисаних, као и на мин. 1,00 m испод нивелете дна регулисаних корита на местима прелаза.
- *У зонама нерегулисаних водотока*- ове објекте планирати што је могуће даље од горњих ивица природних протицајних профила, уз доследну примену потребних техничких мера за очување, како ових објеката, тако и стабилности корита водотока.

2.22. Урбанистичким пројектом предвидети сва ограничења и мере заштите које проистичу из Одлуке о одређивању и одржавању зона санитарне заштите изворишта;

2.23. Извршити идентификацију свих отпадних вода које могу настати у објектима који се налазе или се њихова изградња планира и утврдити очекивана оптерећења (по количини и квалитету). Утврдити постојеће и/или планиране начине и локације испуштања у реципијент;

2.24. Предвидети изградњу сепаратног система сакупљања и одвођења отпадних вода (одвојити санитарно – фекалне, технолошке и атмосферске отпадне воде), извршити прикључење на јавну канализациону мрежу према условима надлежног ЈКПа (уколико постоје услови прикључења);

2.25. Дати генерално решење за пријем и евакуацију површинских, атмосферских вода, са планираних манипулативних и саобраћајних површина, које се евентуално загађене морају, пре испуштања у дефинисане реципијенте, пречистити до нивоа прописаног законом (применом сепаратора са таложником);

2.26. Атмосферске воде са условно незагађених површина се могу прикупљати системом ригола и евакуисати без претходног третмана у околне зелене површине;

2.27. Димензионисање објеката за евакуацију атмосферских вода са сливних површина извршити на основу карактеристичних вредности интензитета падавина;

2.28. Дефинисати локације и извршити резервисање простора за трасе система за одвођење и постројења - уређаје за пречишћавање отпадних вода (и сепараторе), а у складу са очекиваним количинама и квалитетом отпадних вода обезбедити имплементацију технологије пречишћавања којом ће се осигурати да квалитет испуштених отпадних вода буде у складу са законом и подзаконским прописима који дефинишу параметре квалитета ефлуента у зависности од реципијента;

2.29. Отпадне воде не могу упуштати у постојеће регулисане и нерегулисане водотоке ни у систем јавне канализације без третмана и/или евентуално потребног предтретмана који их доводи до квалитета прописаног законом;

2.30. Предвидети успостављање обавезе мерења количина и испитивања квалитета отпадних

вода које правна/физичка лица испуштају у реципијенте;

2.31. За локације где се не планира ширење јавног система канализације, предвидети постављање водонепропусних септичких јама, чије пражњење мора вршити надлежно комунално предузеће, уз обавезу траснпорта отпадних вода из септичких јама до најближег постројења за пречишћавање отпадних вода пре испуштања у реципијент;

2.32. У техничкој документацији дати пројектно решење за испуштање фекалних и атмосферских отпадних вода (зауљене отпадне воде са саобраћајних манипулативних површина). Уколико се санитарне отпадне воде из објекта испуштају у водонепропусну септичку јаму, исту је неопходно периодично празнити помоћу ауто цистерни на основу уговора са овлашћеним предузећем за обављање овакве врсте делатности које ће садржај из септичке јаме одвозити на постројење за пречишћавање комуналних отпадних вода. У случају да се испуштање санитарних отпадних вода врши у септичку јаму са преливом потребно је обезбедити пречишћавање отпадних вода до прописаних граничних вредности емисије загађујућих материја;

2.33. За уређај за пречишћавање предвидети такво техничко – технолошко решење које ће обезбедити и гарантовати да квалитет пречишћене воде испуњава услове за граничне вредности емисије, односно, да квалитет испуштене отпадне воде не нарушава стандарде квалитета животне средине. Забрањено је испуштање непречишћених отпадних вода у водоток. Квалитет вода на испусту мора да задовољи прописане услове;

2.34. Простор за одлагање и третман отпадног муља из септичке јаме, односно уређаја за пречишћавање, вршити према условима Закона за заштиту животне средине;

2.35. Приликом усвајања решења објеката за евакуацију, односно третман отпадних вода, неопходно је придржавати се следећих прописа:

2.35.1.Закона о водама („Сл. гласник РС“, број 30/10, 93/12, 101/16, 95/2018 и 95/2018 – др.закон);

2.35.2.Закона о планирању и изградњи („Сл. гласник РС“, број 72/2009, 81/2009-испр., 64/2010 – одлука УС, 24/2011, 121/2012, 42/2013 – одлука УС, 50/2013 – одлука УС, 98/2013 – одлука УС, 132/2014, 145/2014, 83/2018, 31/2019, 37/2019, 9/2020, 52/2021 и 62/2023);

2.35.3. Уредбе о граничним вредностима емисије загађујућих материја у воде и роковима за њихово достизање („Сл. гласник РС“, број 67/2011 и 48/2012 и 1/2016);

2.35.4. Правилника о еколошком и хемијском статусу површинских вода и параметрима хемијског и квантитативног статуса подземних вода („Сл. гласник РС“, број 74/2011);

2.36. Обезбедити да се сакупљање, поновно искоришћавање и/или одлагање комуналног и другог отпада врши у складу са за то предвиђеном законском регулативом везаном за отпад и комуналне делатности, на бази потребних претходних истражних радова, стручно-техничких анализа, одговарајућих услова, сагласности и прописане техничке документације, уз обавезно обезбеђење заштите живота и здравља људи, режима површинских и подземних вода (у квалитативном и квантитативном смислу) и животне средине у целини;

2.37. Посебну пажњу посветити комплексима са резервоарима за складиштење нафте и нафтних деривата, где се строго морају поштовати законски прописи који дефинишу активности њиховог складиштења и дистрибуције, у циљу заштите здравља људи, спречавања загађења површинских и подземних вода како у току редовног коришћења тако и у случају настанка акцидентних ситуација;

3. Ови услови престају да важе по истеку од годину дана од дана њиховог издавања.

Доставити

- подносиоцу захтева,
- архиви

Руководилац ВПЦ „Морава“ Ниш

Драгана Симић, дипл. правник.

Прам Бојко Кристина

Завод за заштиту споменика културе Краљево
36000 Краљево, Цара Лазара 24, ПИБ 100239951, матични број 07101104
тел. 036 331 866, e-mail: zzzskv@gmail.com
жиро рачун: 840-69664-74, 840-69668-62

ШИДПРОЈЕКТ доо
Број: 2404/24
Дана: 12. 11. 2024.

ЗАВОД ЗА ЗАШТИТУ СПОМЕНИКА КУЛТУРЕ
Број 1266/2
08.11. 2024 год.
КРАЉЕВО

ŠIDPROJEKT

Кнеза Милоша 2
22240 Шид

ПРЕДМЕТ: Достава услова заштите културног наслеђа за потребе израде Урбанистичког пројекта за изградњу Пункта за одржавање државних путева I и II реда у зони петље Паковраће

Завод за заштиту споменика културе Краљево, на основу члана 137 Закона о културном наслеђу ("Службени гласник РС", број 129/2021), а у вези са чланом 107 Закона о културним добрима (*Сл. гласник РС* 71/94, 52/2011-др. закон, 99/2011-др. закон) и чланом 45а Закона о планирању и изградњи („Службени гласник РС“, бр.72/2009, 81/2009-исправка, др.закон, 64/2010-одлука УС, 24/2011, 121/2012, 42/2013 - одлука УС, 50/2013-одлука УС, 98/2013- одлука УС, 132/2014, 145/2014, 83/2018, 31/2019, 37/2019-др.закон, 52/2020. и 62/2023), поступајући по вашем захтеву за издавање услова чувања, одржавања и коришћења културних добара и добара која уживају претходну заштиту за потребе Урбанистичког пројекта за изградњу Пункта за одржавање државних путева I и II реда у зони петље Паковраће, заведен у овом Заводу под бројем 1266/1 од 24.10.2024. године, обавештава вас следеће:

Прегледом диспозиције предметног подручја утврђено је да се у обухвату Урбанистичког пројекта не налазе утврђена добра, нити добра која уживају претходну заштиту у складу са Законом о културном наслеђу ("Службени гласник РС", број 129/2021). Парцеле обухваћене пројектом делимично или у потпуности представљају измењен терен (зона аутопута и градилишног кампа), па је ограничена могућност површинске проспекције терена.

У складу са природом археолошких локалитета као дела културног наслеђа које се налази под земљом и често није видљиво на површини терена за цео обухват пројекта прописују се одредбе Закона о културном наслеђу чланови 30 и 31, а у вези са члановима 109 и 110 Закона о културним добрима:

- Уколико се приликом земљаних радова у оквиру урбанистичког пројекта наиђе на археолошки материјал Инвеститор/Извођач су у обавези да обуставе радове и обавесте Завод као територијално надлежну установу заштите. Уколико се утврди да наведена непокретност или покретни материјал има својство културног добра стручни тим Завода као територијално надлежне установе може привремено обуставити радове. У складу са

Завод за заштиту споменика културе Краљево
36000 Краљево, Цара Лазара 24, ПИБ 100239951, матични број 07101104
тел. 036 331 866, e-mail: zzzskv@gmail.com
жиро рачун: 840-69664-74, 840-69668-62

природом добра Завод може прописати меру континуираног надзора уз ручни ископ или извођење заштитних археолошких ископавања.

- Инвеститор/Извођач су дужни да предузму мере заштите како откривени археолошки материјал не би био уништен и оштећен.
- Уколико се приликом радова наиђе на грађевинске остатке од интереса за Републику Србију, надлежни Завод ће у договору са Републичким заводом и надлежним Министарством културе израдити мере техничке заштите откривених остатака.
- Трошкове ископавања, праћења радова и конзервације откривеног материјала сноси Инвеститор.

Надзор над спровођењем издатих мера заштите спроводи Завод за заштиту споменика културе у Краљеву као територијална надлежна установа заштите. Завод може обуставити радове уколико утврди да се они не изводе у складу са прописаним условима.

Инвеститор је дужан да сачини нацрт планске документације и на исти прибави мишљење овог Завода.

Директор Завода
мр Катарина Грујовић Брковић

Ivana Nikolić

Р Е П У Б Л И К А С Р Б И Ј А
МИНИСТАРСТВО УНУТРАШЊИХ ПОСЛОВА
Сектор за ванредне ситуације
Одељење за ванредне ситуације Чачак
07.32 број 217- 8271/24
04.11.2024. године
Ч а ч а к
Булевар ослобођења број 5

Друштво за пројектовање и инжењерин
ШИДПРОЈЕКТ доо ШИД
Број: 2378/24
Дана: 07. 11. 2024. год

„ШИДПРОЈЕКТ“ ДОО ШИД

ШИД
Улица Кнеза Милоша број 2, 22240 Шид

ПРЕДМЕТ: Обавештење

ВЕЗА: Ваш захтев број 2146-7/2024 од 09.10.2024. године

У вези са списима предмета које сте нам доставили дана 24.10.2024.године, који се односе на издавање услова за потребе израде Урбанистичког пројекта за изградњу Пункта за одржавање државних путева I и II реда, у зони петље „Паковраће“ на км 0+717.00 саобраћајне деонице 2085 (веза државног пута IA реда број 2 и државног пута IБ реда број 23) на КП број 619/2, 620/1, 621/1, 620/4, 1642/4, 846/2, 846/3, 846/1, 848/1, 850 КО Паковраће, Град Чачак обавештавамо Вас да ово Одељење сходно чл. 29 Закона о заштити од пожара („Сл. гласник РС“, бр. 111/09, 20/15, 87/18 и 87/18 – др.закони) издаје мишљења која садрже услове у погледу мера заштите од пожара и експлозија које је потребно предвидети у планским документима, али не и за потребе израде техничке документације и урбанистичких пројеката.

У случају да плански документ и урбанистички пројекат представљају основ за издавање локацијских услова, исти не садрже могућности, ограничења и услове у погледу мера заштите од пожара и експлозија, па је потребно, у поступку издавања локацијских услова, прибавити посебне услове заштите од пожара и експлозија у складу са чл. 54. Закона о планирању и изградњи („Сл. гласник РС“, бр. 72/09, 81/09, 24/11, 121/12, 42/13, 50/13, 98/13, 132/14, 145/14, 83/18, 31/19, 37/19 – други закон, 9/20, 52/21 и 62/23) и чл. 20 Уредбе о локацијским условима ("Сл. гласник РС", бр. 87/23).

/НВ/

НАЧЕЛНИК ОДЕЉЕЊА
пуковник полиције
Милан Ерић

РЕПУБЛИКА СРБИЈА МИНИСТАРСТВО УНУТРАШЊИХ ПОСЛОВА БЕОГРАД

ЈАВНО КОМУНАЛНО ПРЕДУЗЕЋЕ
КОМУНАЛАЦ
Николе Тесле 42, ЧАЧАК
ПИБ: 101109285 МБ: 07181655
ТЕКУЋИ РАЧУН
Поштанска штедионица: 200-2274380101022-29
Комерцијална банка: 205-256031-41
Банка Интеса: 160-135805-61
Аик банка: 105-5641-81
Halkbank: 155-187-31
КОНТАКТ
032 557 82 02; 557 82 03 direkcija@komunalac.co.rs
www.komunalac.co.rs

УСЛОВИ ЗА ПРОЈЕКТОВАЊЕ И ПРИКЉУЧЕЊЕ ПО ПРЕДМЕТУ
ваш број:

2146-8/24
од 09.10.2024. године

Број: 467/24
Датум:01.11.2024. године

Уу складу са Законом о планирању и изградњи („Службени гласник РС“ бр. 72/09,81/09-исправка, 64/10 - Одлука УС, 24/11,121/12,42/13 -ОдлукаУС, 50/13 - Одлука УС, 98/13 - Одлука УС, 132/14,145/14,83/2018,31 /2019,37/2019 - др. закон, 9/2020,52/2021 и 62/2023), издајемо

У С Л О В Е

за израду Урбанистичког пројекта за изградњу Пункта за одржавање државних путсва I и II реда, у зонн петље „Паковраће”, на км 0+717.00 саобраћајне деоннце 2085 (веза државног пута IA реда број 2 и државног пута 1Б рсда број 23) на к.п. КО Паковраће, Општнна Чачак

За објекат ове врсте немамо посебне услове

Овлашћено лице и руководилац у ИЈО
Милован Илић,

Milovan Ilić 200045553
Digitally signed by Milovan Ilić 200045553
Date: 2024.11.05 14:32:19 +01'00'

Ivana Nikola

ЈАВНО ПРЕДУЗЕЋЕ ЗА ВОДОСНАБДЕВАЊЕ

РЗАВ

Ариље

Чачанска бб, 31230 Ариље
Централа: +381 31 3894-883
Директор: +381 31 3892-553
Финансије: +381 31 3892-554
Факс: +381 31 3893-756
Текући рачуни:
Редовни: 205-111049-39, 155-1774-23, 160-7534-75
web: www.rzav.co.rs; mail: office@rzav.co.rs

Шифра делатности: 3600 Матични број: 07350538 ПИБ: СР 100785008 ЈББК: 81374

Друштво за пројектовање и инжењеринг „Шидпројект“ доо
ШИДПРОЈЕКТ доо ШИД
Број: 2327/24
Дана: 30.10. 2024. год

Друштво за пројектовање и инжењеринг „Шидпројект“ доо

Кнеза Милоша 2

22240 Шид

Наш знак: 1706

Датум : 28.10.2024. године

Предмет: Издавање мишљења на Урбанистички пројекат за изградњу Пункта у зони петље „Паковраће“

Јавном предузећу за водоснабдевање „Рзав“ Ариље, обратили сте се са захтевом број 2146-10/24 од 09.10.2024. (заведено у писарници под бројем 1679 од 24.10.2024.г.), за достављање података о нашим инфраструктурним објектима, као и услова за израду Урбанистичког пројекта за изградњу Пункта за одржавање државних путева I и II реда у зони петље „Паковраће“. Будући објекат се налази на стационажи км 0+717.00 саобраћајне деонице 2085 (веза државног пута IA реда број 2 и државног пута IБ реда број 23) на к.п. Ко Паковраће, општина Чачак.

Уз захтев сте, у прилогу доставили графички прегледну карту шире локације, ситуациони план као и план пратећих садржаја.

Увидом у достављену техничку документацију, утврдили смо да се магистрални цевовод и објекти који су у надлежности ЈП“Рзав“, не налазе на парцелама у обухвату пројекта и у његовој непосредној близини.

У складу са свим горе наведеним, на том локалитету у КО Паковраће, који је предмет Урбанистичког пројекта за изградњу *Пункта за одржавање државних путева I и II реда у зони „Паковраће“, не постоје објекти и инсталације које су у надлежности ЈП"Рзав" Ариље. С тим у вези ЈП „Рзав“ нема посебних услова у току реализације израде овог урбанистичко – техничког документа.*

С поштовањем,

Обрадила:
Славица Аврамовић дипл.инж.грађ.

в.д. Директор ЈП "Рзав"
Зоран Барић дипл. ел.инж.

JOSIP
KRISTINA
IVANA
SUZANA

ШИДПРОЈЕКТ доо ШИД
Број: 2438/24
Дана: 18. 11. 2024. год.

ЈАВНО ПРЕДУЗЕЋЕ ЗА УРБАНИСТИЧКО И ПРОСТОРНО ПЛАНИРАЊЕ, ГРАЂЕВИНСКО ЗЕМЉИШТЕ И ПУТЕВЕ
ГРАДАЦ ЧАЧАК

ГРАДАЦ

Цара Лазара 51, 32000 Чачак, тел: 032/303-200; факс 032/303-209
текући рачун 200-2905460101022-94; ПИБ 101122299; матични бр. 07242999; шифра делатности 4211

Наш број **2126/24-1-01**

Ваш број 2146-11/24

Датум **14. новембар 2024.год.**

„ШИДПРОЈЕКТ“ ДОО
ул. Кнеза Милоша бр. 2
22240 Шид

На основу вашег захтева наш број: 2126/24-1-01 за издавање услова за потребе израде Урбанистичког пројекта за катастарске парцеле број к.п. број 620/1, 619/2, 621/1, 620/4, 1642/4, 846/2, 846/1, 848/1, 850 КО Паковраће у Чачку, овим путем достављамо вам:

Услове из оквира надлежности ЈП "Градац" Чачак
за потребе израде Урбанистичког пројекта

Предметне парцеле (к.п. бр. 620/1, 619/2, 621/1, 620/4, 1642/4, 846/2, 846/1, 848/1, 850 КО Паковраће) у постојећем стању не додирује ни једну јавну саобраћајницу која је поверена ЈП Градац на управљање.

Обрадио:
Милош Радивојевић, маст.инж.грађ.
Зоран Петровић, дипл.инж.ел.

Шеф службе за просторно и урбанистичко планирање:
Љиљана Шубара, дипл.инж.арх.

Директор урбанистичког сектора:
Зорица Чоловић Суботић, дипл.инж.арх.

ДИРЕКТОР:
Милан Бојовић, дипл.екон.

Јавно предузеће за урбанистичко и просторно планирање, грађевинско земљиште и путеве "ГРАДАЦ" ЧАЧАК

Јована Микола Дугоа Митко

РЕПУБЛИКА СРБИЈА
ЗАВОД ЗА ЗАШТИТУ ПРИРОДЕ СРБИЈЕ
НОВИ БЕОГРАД, Јапанска број 35
Тел: +381 11/2093-802; 2093-803;
Факс: +381 11/2093-867

Друштво за пројектовање и инжењерин...
ШИДПРОЈЕКТ доо ШИД
Број: 1081/25
Дана: 16.06. 2025. год.

На основу члана 9. Закона о заштити природе („Службени гласник РС", број 36/09, 88/10, 91/10–исправка, 14/16, 95/18-др. закон и 71/21), Уредбе о еколошкој мрежи („Службени гласник РС", број 102/10) и члана 136. Закона о општем управном поступку („Службени гласник РС", број 18/16, 95/18 - аутентично тумачење и 2/23-Одлука УС), поступајући по Захтеву број 742-1/25 од 24.04.2025. године и допуни документације од 09.05.2025. године, Друштва за пројектовање и инжењеринг „ŠIDPROJEKT" д.о.о. ул. Кнеза Милоша број 2, Шид, за издавање услова заштите природе за израду Урбанистичког пројекта за изградњу Пункт за одржавање државних путева I и II реда у зони петље „Паковраће", на км 131+231 деонице 2085 Паковраће (веза ДП IA реда број 2) на кат.парц. бр. 619/2, 620/1, 621/1 КО Паковраће, општина Чачак, Завод за заштиту природе Србије, Београд, ул. Јапанска број 35, дана 10.06.2025. године под 03 број 021-1565/4, доноси

Р Е Ш Е Њ Е
о условима заштите природе

1. У обухвату Урбанистичког пројекта нема заштићених подручја за које је спроведен или покренут поступак заштите у складу са Законом о заштити природе,
2. Обухват Урбанистичког пројекта улази у просторни обухват еколошки значајног подручја „Овчарско-Кабларска клисура" еколошке мреже Републике Србије у складу са Уредбом о еколошкој мрежи,
3. На простору за који се ради Урбанистички пројекат евидентирано је станиште строго заштићене врсте чичак (*Arctium lappa* L.), која је дефинисана Правилником о проглашењу и заштити строго заштићених и заштићених дивљих врста биљака, животиња и гљива („Службени гласник РС", бр. 5/10, 47/11, 32/16 и 98/16).

Сходно тачкама 1. 2. и 3., издају се следећи услови заштите природе:

1) Забрањено је уништавање и нарушавање станишта као и уништавање и узнемиравање дивљих врста;
2) Предузети мере којима се обезбеђују спречавање, односно смањење, контрола и санација свих облика загађивања;
3) Унапредити еколошке коридоре унутар грађевинских подручја успостављањем континуитета зелених површина чија структура и намена подржава функције коридора;
4) Планиране намене површина и урбанистичке параметре ускладити са наменама дефинисаним плановима вишег реда: Просторним планом подручја посебне намене инфраструктурног коридора Београд-Јужни Јадран, деоница Београд Пожега („Службени гласник РС", бр. 37/06, 31/10 и 126/21) и Просторним планом града Чачка („Службени лист града Чачка", број 17/10);
5) Установити обавезу прибављања инжењерскогеолошких/геотехничких услова изградње објеката како би се у току изградње и касније експлоатације објекта избегла појава инжењерскогеолошких или других деградационих процеса;

6) Урбанистичким пројектом предвидети потпуно инфраструктурно опремање предметне локације по високим еколошким стандардима. Изградњу комуналне инфраструктуре извести у складу са планираним грађевинским капацитетима. Посебну пажњу обратити на одвод отпадних вода;
7) У свим етапама грађења, обавезно је:
   - градилиште организовати на минималној површини потребној за његово функционисање, а манипулативне површине просторно ограничити;
   - радове изводити у простору градилишта и у складу са грађевинском дозволом, а све етапе радова правовремено пријавити надлежним службама, органима локалне самоуправе и организацијама које су условиле надзор;
   - ниво буке током извођења радова, не сме прећи дозвољене граничне вредности;
   - у току извођења радова градилиште адекватно осветлити, посебно ноћу и у условима смањене видљивости;
   - у току извођења радова максимално очувати и заштити околно земљиште и вредније примерке дендрофлоре (појединачна стабла), који се могу оштетити услед манипулације грађевинским машинама, транспортним средствима или складиштењем опреме и инсталација;
   - приликом извођења радова забрањено је сервисирање радних машина и возила, а уколико дође до хаваријског изливања горива, уља или других штетних материја инвеститор је обавезан да што пре отклони последице и изврши санацију локације;
   - након завршених радова Инвеститор је обавезан да санира и уреди све површине оштећене током радова;
8) Прилком изградње објекта солане, објекта гараже са управним делом и паркинга за путничка возила, предвидети:
   - контролисано прикупљање запрљаних вода, њихов третман у сепаратору масти и уља, као и редовно пражњење и одржавање сепаратаора. Пражњење таложника сепаратора организовати искључиво преко надлежних предузећа;
   - вентилацију објеката која треба да буде урађена у складу са европским стандардима тако да нема директан негативан утицај на људе и животну средину уопште;
   - хидрантску мрежу, систем за откривање присуства гаса CO, као и инсталацију сигурносног осветљења;
9) Урбанистичким пројектом предвидети облагање пода објекта солане водонепропусним материјалом отпорним на складиштене материје;
10) Током процеса складиштења соли, није дозвољено испуштање загађујућих материја или енергије, као ни одлагање у животну средину, у складу са Законом о управљању отпадом („Службени гласник РС", бр. 36/2009, 88/2010, 14/2016, 95/2018 – др. закон и 35/2023);
11) Урбанистичким пројектом предвидети:
   - формирање и уређење нових зелених површина у циљу повећања процентуалне заступљености постојећег зеленила и његове функционалности;
   - одабир биљних врста за озелењавање ускладити са општим условима средине, наменом простора и карактеристичним визурама. Водити рачуна о димензијама врста, естетском доживљају и повезивању са околним зеленилом у јединствен систем;

- за озелењавање на предметној локацији примењивати врсте које су отпорне на прашину и издувне гасове, а по форми и колориту задовољавају естетске вредности. Избегавати врсте које су детерминисане као инвазивне (агресивне, алохтоне) као што су: јасенолисни јавор или негундовац - *Acer negundo*, багремац - *Amorpha fruticosa,* багрем - *Robinia pseudoacacia*, амерички јасен - *Fraxinus americana*, амерички копривић - *Celtis occidentalis*, пенсилвански јасен - *Fraxinus pennsylvanica,* ситнолисни или сибирски брест - *Ulmus pumila* и др., као и алергене врсте (топола);

12) Обезбедити одговарајући систем противпожарне заштите у складу са Законом о заштити од пожара („Службени гласник РС", бр. 111/09, 20/15 и 87/18 – др. закон);
13) У циљу постизања енергетске ефикасности објекта, приликом изградње предвидети прописана енергетска својства сходно Правилнику о енергетској ефикасности зграда („Службени гласник РС", број 61/11), којима ће се смањити енергетски губици (адекватна изолација, столарија) и што ће знатно допринети заштити животне средине;
14) Предвидети комплетну санацију и затрављивање деградираних површина у складу са Законом о заштити животне средине („Службени гласник РС", бр. 135/04, 36/09, 36/09 - др. закон, 72/09 - др. закон, 43/11 - одлука УС, 14/16, 76/18, 95/18 – др. закон и 94/24 – др. закон);
15) Предвидети мере којима би се обезбедио највиши ниво комуналне хигијене, отпад уклањати са локације под условима надлежне комуналне службе и у складу са чланом 3. Закона о управљању отпадом („Службени гласник РС", бр. 36/09, 88/10, 14/16, 95/18-др.закон и 35/23);
16) Урбанистичким пројектом дефинисати да уколико се током радова наиђе на геолошко - палеонтолошке или минералошко - петролошке објекте, за које се претпоставља да имају својство природног добра, извођач радова је, сагласно члану 99. Закона о заштити природе дужан да обавести Министарство заштите животне средине, као и да предузме све мере заштите од уништења, оштећења или крађе до доласка овлашћеног лица.

4. Ово Решење не ослобађа подносиоца захтева да прибави и друге услове, дозволе и сагласности предвиђене позитивним прописима.

5. Пре усвајања Урбанистичког пројекта, потребно је од Завода прибавити мишљење о испуњености услова из овог решења.

6. За све друге радове/активности на предметном подручју или промене Урбанистичког пројекта, потребно је поднети нови захтев.

7. Уколико подносилац захтева у року од две године од дана достављања овог решења не отпочне радове и активности за које је ово решење издато, дужан је да поднесе захтев за издавање новог решења.

8. Такса за издавање стручне основе за израду решења о условима заштите природе у износу од 21.920,00 динара, одређена је у складу са Законом о републичким административним таксама („Службени гласник РС", број 43/03, 51/03, 61/05, 5/09, 54/09, 50/11, 93/12, 65/13-др. закон, 83/15, 112/15, 113/17, 3/18-исправка, 86/19, 90/19-исправка, 144/20, 138/22, 92/23, 94/24 и Усклађеним динарским износима из Тарифе републичких административних такси 59/24 и 63/24) - Тарифни број 186а; став 2. тачка 1), подтачка (2).

Образложење

Друштво за пројектовање и инжењеринг „ŠIDPROJEKT" д.о.о. ул. Кнеза Милоша број 2, Шид, обратило се Заводу за заштиту природе Србије захтевом заведен под 03 број 021-1565/1 од 25.04.2025. године и допуном документације заведеном под 03 број

021-1565/3 од 09.05.2025. године, за издавање услова заштите природе за израду Урбанистичког пројекта за изградњу Пункта за одржавање државних путева I и II реда у зони петље „Паковраће", на км 131+231 деонице 2085 Паковраће (веза ДП IA реда број 2) на кат.парц. бр. 619/2, 620/1, 621/1 КО Паковраће, општина Чачак.

Уз захтев је достављена следећа документација:

- Прегледна карта – шира локација;
- Извод из Просторног плана подручја посебне намене инфраструктурног коридора Београд-Јужни Јадран, деоница Београд Пожега („Службени гласник РС", бр. 37/06, 31/10 и 126/21), реферална карта 4;
- Извод из Просторног плана града Чачка („Службени лист града Чачка", број 17/10) реферална карта 5 – Спровођење, Р 1:50000;
- Извод из Просторног плана града Чачка („Службени лист града Чачка", број 17/10) реферална карта 2 – Инфраструктурна мрежа, Р 1:50000;
- Графички прилог 2. „Регулационо-нивелационо решење локације", Р 1:500;
- Технички опис;
- Извод из текстуалног дела Просторног плана града Чачка („Службени лист града Чачка", број 17/10);
- Извод из текстуалног дела Просторног плана подручја посебне намене инфраструктурног коридора Београд-Јужни Јадран, деоница Београд Пожега („Службени гласник РС", бр. 37/06, 31/10 и 126/21);
- Пуномоћје ЈП „Путева Србије", број:953-21308 од 15.10.2024. године.

На основу достављеног захтева и пратеће документације подносиоца захтева, утврђено је да се Урбанистички пројекат израђује за изградњу Пункта за одржавање државних путева I и II реда у зони петље „Паковраће", на км 131+231 деонице 2085 Паковраће (веза ДП IA реда број 2), на кат.пар.бр. 619/2, 620/1, 621/1 КО Паковраће, општина Чачак. Урбанистичким пројектом ће се ближе дефинисати услови за изградњу и прикључење објекта на инфраструктуру, као и уређење парцела. На предметној локацији нема изграђених објеката. Обухват урбанистичког пројекта износи 0,84 ha. У оквиру пункта (базе) за одржавање путева, предвиђена је површина за комплекс пункта за одржавање путева који има основну функцију сервисирања свих потребних радова зимског и летњег одржавања државних путева I и II реда као и за техничке интервенције код поремећаја одвијања саобраћаја због саобраћајних незгода на путевима. У комплексу је пројектовано складиште соли и агрегата са утоварном рампом, управни објекат са великом гаражом и делом за одлагање саобраћајне сигнализације и паркинг за путничка возила.

Просторним планом подручја посебне намене инфраструктурног коридора Београд-Јужни Јадран, деоница Београд Пожега планирана је израда база у близи петље Паковраћа и две базе у близини петље Пожега која се налази на другом аутопутском правцу (Е-761 Пожега-Котроман). Такође, предметним планом дефинисана је и даља разрада базе „Паковраће" урбанистичким пројектом. Према Просторном плану града Чачка предметна локација је дефинисана као површина посебне намене – зона контролисане градње 245 m нв, у оквиру које су планирани аутопут, регионални и магистрални пут.

Увидом у Централни регистар заштићених природних добара и документацију Завода, а у складу са прописима који регулишу област заштите природе, утврђени су услови заштите природе из диспозитива овог решења. У обухвату Плана нема заштићених подручја за које је спроведен или покренут поступак у складу са Законом о заштити природе. Обухват Урбанистичког пројекта улази у просторни обухват еколошки

значајног подручја „Овчарско-Кабларска клисура" еколошке мреже Републике Србије у складу са Уредбом о еколошкој мрежи. Такође, на простору за који се ради Урбанистички пројекат евидентирано је станиште строго заштићене врсте чичак (*Arctium lappa* L.), која је дефинисана Правилником о проглашењу и заштити строго заштићених и заштићених дивљих врста биљака, животиња и гљива.

Предметно подручје се налази у обухвату подручја од међународног и националног значаја за птице „Овчарско-Кабларска клисура" (IBA - Important Bird Area). Такође, предметно подручје се налази у границама предложеног/потенцијалног Подручја од значаја за Заједницу (proposed Site of Community Importance, pSCI) „Овчарско-Кабларска клисура" и у оквиру потенцијалног Подручја посебне заштите (pSPAs) под називом „Овчарско-Кабларска клисура" еколошке мреже Натура 2000 у складу са прописом Европске уније – Директивом о стаништима (Директива о очувању природних станишта и дивљих биљних и животињских врста / *Council Directive 92/43/EEC on the conservation of natural habitats and of wild fauna and flora*). Ово подручје је идентификовано у складу са обавезама Републике Србије у процесу приступања Европској унији и она значајно доприносе одржавању или обнављању у повољном статусу заштите природних станишних типова и врста, и доприносе кохерентности европске еколошке мреже Натура 2000.

На основу свега наведеног, одлучено је као у диспозитиву овог решења.

Упутство о правном средству: Против овог решења може се изјавити жалба Министарству заштите животне средине у року од 15 дана од дана пријема решења. Жалба се предаје Заводу за заштиту природе Србије, уз доказ о уплати Републичке административне таксе у износу од 590,00 динара на текући рачун бр. 840-0000031395845-78, позив на број 7401379251 по моделу 97.

в.д. ДИРЕКТОРА

Александра Дошлић

Достављено:
- Подносиоцу захтева
- Архиви x 2

Завод за заштиту споменика културе Краљево
36000 Краљево, Цара Лазара 24, ПИБ 100239951, матични број 07101104
тел. 036 331 866, e-mail: zzzskv@gmail.com
жиро рачун: 840-69664-74, 840-69668-62

ЗАВОД ЗА ЗАШТИТУ СПОМЕНИКА КУЛТУРЕ
Број 1339/2
28.11.2025 год.
КРАЉЕВО-II

ŠIDPROJEKT

Кнеза Милоша 2
22240 Шид

ПРЕДМЕТ: Мишљење о достављеном Урбанистичком пројекту за изградњу Пункта за одржавање државних путева I и II реда у зони петље Паковраће

Поступајући по вашем захтеву остварили смо увид у Урбанистички пројекат за изградњу Пункта за одржавање државних путева I и II реда у зони петље Паковраће и достављамо следеће мишљење:

У Нацрт Плана су унети подаци и мере заштите које је Завод за заштиту споменика културе у Краљеву, као територијално надлежна установа заштите, издао за предметни документ – одељак 9. Мере заштите непокретних културних и природних добара.

Завод за заштиту споменика културе у Краљеву издаје позитивно мишљење на пројекат уз напомену да се сви радови морају изводити у складу са прописаним условима, односно да услови морају бити саставни део свих дозвола за изградњу предвиђених саржаја и уређење простора.

Директор Завода
мр Катарина Грујовић Брковић

РЕПУБЛИКА СРБИЈА
Завод за заштиту споменика културе Краљево
КРАЉЕВО

03 Бр. 021-1565/6
5.12.2025. године

ЗАВОД ЗА ЗАШТИТУ ПРИРОДЕ СРБИЈЕ
INSTITUTE FOR NATURE CONSERVATION OF SERBIA
Јапанска 35, 11070 Нови Београд тел: 011 2093 801, факс: 011 2093 867
www.zzps.rs ПИБ 106844260, Матични број 17798561

Друштво за пројектовање и инжењ...
ШИДПРОЈЕКТ доо ШИД
Број: 2377125
Дана: 12. 12. 2025. год.

ДРУШТВО ЗА ПРОЈЕКТОВАЊЕ
И ИНЖЕЊЕРИНГ „ŠIDPROJEKT" Д.О.О.
ул. Кнеза Милоша број 2
22244 Шид

Завод за заштиту природе Србије на основу члана 9. став 18. Закона о заштити природе („Службени гласник РС", бр. 36/09, 88/10, 91/10 - исправка, 14/16, 95/18 – др.закон и 71/21), поступајући по захтеву Друштва за пројектовање и инжењеринг „ŠIDPROJEKT" д.о.о., доноси

МИШЉЕЊЕ

на Урбанистички пројекат за изградњу Пункта за одржавање државних путева I и II реда у зони петље „Паковраће", на км 131+231 деонице 2085 Паковраће (веза ДП IA реда број 2) на кат. парц. бр. 619/2, 620/1, 621/1 КО Паковраће, општина Чачак

Заводу за заштиту природе Србије обратило се Друштво за пројектовање и инжењеринг „ŠIDPROJEKT" д.о.о., ул. Кнеза Милоша број 2, Шид, захтевом заведеним под 03 Бр. 021-1565/5 од 20.11.2025. године, за мишљење о испуњености услова заштите природе издатих Решењем 03 Бр. 021-1565/4 од 10.6.2025. године за потребе израде Урбанистичког пројекта за изградњу Пункта за одржавање државних путева I и II реда у зони петље „Паковраће", на км 131+231 деонице 2085 Паковраће (веза ДП IA реда број 2) на кат. парц. бр. 619/2, 620/1, 621/1 КО Паковраће, општина Чачак.

Уз захтев је достављен и Урбанистички пројекат за изградњу Пункта за одржавање државних путева I и II реда у зони петље „Паковраће", на км 131+231 деонице 2085 Паковраће (веза ДП IA реда број 2) на кат. парц. бр. 619/2, 620/1, 621/1 КО Паковраће, општина Чачак. Обрађивач плана је Друштво за пројектовање и инжењеринг „ŠIDPROJEKT" д.о.о., ул. Кнеза Милоша број 2, Шид. Одговорни урбаниста Данијела Мирковић, дип.инж.арх. Број лиценце: 200 0887 06.

Увидом у Урбанистички пројекат за изградњу Пункта за одржавање државних путева I и II реда у зони петље „Паковраће", на км 131+231 деонице 2085 Паковраће (веза ДП IA реда број 2) на кат. парц. бр. 619/2, 620/1, 621/1 КО Паковраће, општина Чачак, утврђено је да су издати услови заштите природе уважени и инкорпорирани у исти, те Завод за заштиту природе Србије са аспекта заштите природе нема примедби и даје позитивно мишљење о испуњености услова заштите природе из Решења 03 Бр. 021-1565/4 од 10.6.2025. године.

в.д. ДИРЕКТОРА

Александра Дошић

Достављено:
- Подносиоцу захтева
- Архиви x 2

Република Србија
АГЕНЦИЈА ЗА ПРОСТОРНО ПЛАНИРАЊЕ И УРБАНИЗАМ РЕПУБЛИКЕ СРБИЈЕ
Број: 4423/2025-06
Датум: 16.3.2026. године
Краља Милутина 10а, Београд

На основу одредби члана 63, 63а и 166г Закона о планирању и изградњи („Службени гласник РС", број 72/2009, 81/2009 - исправка, 64/2010 - одлука УС, 24/2011, 121/2012, 42/2013 - одлука УС, 50/2013 - одлука УС, 98/2013 - одлука УС, 132/2014, 145/2014, 83/2018, 31/2019, 37/2019 - др. закон, 9/2020, 52/2021, 62/2023 и 91/2025, у даљем тексту: Закон), Комисија за стручну контролу урбанистичког пројекта доноси:

И З В Е Ш Т А Ј

О ОБАВЉЕНОЈ СТРУЧНОЈ КОНТРОЛИ УРБАНИСТИЧКОГ ПРОЈЕКТА ЗА УРБАНИСТИЧКО-АРХИТЕКТОНСКУ РАЗРАДУ ЛОКАЦИЈЕ ЗА ИЗГРАДЊУ ПУНКТА ЗА ОДРЖАВАЊЕ ДП IA РЕДА БРОЈ 2 У ЗОНИ ПЕТЉЕ „ПАКОВРАЋЕ", НА КМ 131+231 ДЕОНИЦЕ 2085 ПАКОВРАЋЕ (ВЕЗА ДП IA РЕДА БР 2) НА К.П. БР. 619/2, 620/1, 621/1, КО ПАКОВРАЋЕ, ГРАД ЧАЧАК

1. УВОДНИ ДЕО

У складу са одредбама члана 63. и 63а Закона, орган надлежан за потврђивање, након јавне презентације, организује стручну контролу урбанистичког пројекта. Урбанистички пројекат који се израђује за изградњу објеката за које грађевинску дозволу издаје министарство надлежно за послове грађевинарства, потврђује министарство надлежно за послове урбанизма.

У складу са одредбама члана 166г Закона, Агенција за просторно планирање и урбанизам Републике Србије је надлежна да обавља стручну контролу докумената просторног и урбанистичког планирања и контролу усклађености планских докумената, из надлежности Републике, односно аутономне покрајине, као поверене послове у складу са законом и прописима донетим на основу закона.

Сви појмови који су у овом извештају употребљени у једном граматичком роду обухватају мушки и женски род лица на која се односе.

Подаци о Комисији за стручну контролу

Комисија за стручну контролу *Урбанистичког пројекта за урбанистичко-архитектонску разраду локације за изградњу пункта за одржавање ДП IA реда број 2 у зони петље „Паковраће", на км 131+231 деонице 2085 Паковраће (веза ДП IA реда бр 2) на к.п. бр. 619/2, 620/1, 621/1, КО Паковраће, град Чачак,* формирана је Решењем министра грађевинарства, саобраћаја и инфраструктуре број: 000197406 2026 14810 006 000 016 012 од 27.1.2026. године (у даљем тексту: Комисија), у следећем саставу:

1. мр Ђорђе Милић, дипл.пр.планер, лиценца бр. 100008304, председник
2. Маријана Радовановић, дипл.инж.арх, лиценца бр. 100017311, 200124510 и 300Г65408, члан
3. Јелена Милосављевић, дипл. инж. грађ. лиценца бр. 442 М279 21, члан

4. др Божидар Манић, дипл. инж. арх. лиценца бр. 200110108 и 300Г80708, члан
5. Владислава Живановић Ристовић, дипл. инж. арх. лиценца бр. 100012308, 200030903 и 300Е29407, члан и секретар Комисије

Задатак Комисије је да обави стручну контролу урбанистичког пројекта, која потврђује да урбанистички пројекат није у супротности са важећим планским документима, Законом и подзаконским актима донетим на основу Закона.

Основни подаци о Урбанистичком пројекту

Назив: Урбанистички пројекат за урбанистичко-архитектонску разраду локације за изградњу пункта за одржавање ДП IA реда број 2 у зони петље „Паковраће", на км 131+231 деонице 2085 Паковраће (веза ДП IA реда бр 2) на к.п. бр. 619/2, 620/1, 621/1, КО Паковраће, Град Чачак (у даљем тексту: Урбанистички пројекат).

Стручни обрађивач: „Шид Пројект" ДОО, Кнеза Милоша 2, Шид

Одговорни урбаниста: Данијела Мирковић, дипл.инж.арх, лиценца бр. 200 0887 06.

Инвеститор: Јавно предузеће „Путеви Србије", Булевар краља Александра 282, Београд.

Плански основ за израду урбанистичког пројекта: Просторни план подручја посебне намене инфраструктурног коридора Београд - Јужни Јадран, деоница Београд - Пожега („Службени гласник РС", бр. 37/2006, 31/2010 и 126/2021).

Повод за израду урбанистичког пројекта: У складу са чланом 60. ст. 1. Закона. Израда Урбанистичког пројекта предвиђена планским документом.

Подаци о седници Комисије за стручну контролу

Седница Комисије одржана је 26. фебруара 2026. године са почетком у 10.00 часова у просторијама Агенције за просторно планирање и урбанизам Републике Србије, Булевар краља Александра 288, Београд.

У раду на седници Комисије, у делу када је разматран предметни Урбанистички пројекат, учествовали су:

1. мр Ђорђе Милић, дипл.пр.планер, председник
2. Маријана Радовановић, дипл.инж.арх, члан
3. др Божидар Манић, дипл.инж.арх, члан;
4. Владислава Живановић Ристовић, дипл. инж. арх, члан и секретар Комисије;

Б) Представник стручног обрађивача:

1. Данијела Мирковић, дипл.инж.арх, одговорни урбаниста, „Шид Пројект" ДОО, Кнеза Милоша 2, Шид

2. ПРИКАЗ СПРОВЕДЕНОГ ПОСТУПКА

Пре стручне контроле Урбанистичког пројекта организована је јавна презентација у складу са одредбама члана 60. до 63а Закона и одредбама члана 91. Правилника о садржини, начину и поступку израде докумената просторног и урбанистичког планирања („Службени гласник РС", број 32/2019 и 47/2025) (у даљем тексту: Правилник).

Према Обавештењу о обављеној јавној презентацији *Урбанистичког пројекта за урбанистичко-архитектонску разраду локације за изградњу пункта за одржавање ДП IA реда број 2 у зони петље „Паковраће", на км 131+231 деонице 2085 Паковраће (веза ДП IA реда бр 2) на к.п. бр. 619/2, 620/1, 621/1, КО Паковраће, Град Чачак*, Агенције за просторно планирање и урбанизам Републике Србије, број 4423/2025-06 од 11.12.2025. године,

након провере испуњености формалних услова сходно одредбама члана 90. Правилника, јавни позив за јавну презентацију објављен је **21. новембра 2025. године** у дневном листу „Ало" и на званичној интернет страници Агенције за просторно планирање и урбанизам Републике Србије (http://www.appurs.gov.rs).

Јавна презентација Урбанистичког пројекта **одржана је од 28. новембра до 07. децембра 2025. године** у просторијама Агенције за просторно планирање и урбанизам Републике Србије, Булевар краља Александра 288, Београд, сваког радног дана у времену од 9.00 до 12.00 часова, као и на интернет страници Агенције за просторно планирање и урбанизам Републике Србије (http://www.appurs.gov.rs).

Примедбе и сугестије заинтересованих лица

У току трајања јавне презентације предметног Урбанистичког пројекта нису достављене примедбе и сугестије заинтересованих лица.

3. ПРИМЕДБЕ И СУГЕСТИЈЕ КОМИСИЈЕ

Након разматрања и стручне контроле, Комисија констатује да је у Урбанистичком пројекту, у циљу његовог ефикаснијег спровођења, потребно извршити следеће техничке корекције:

- У текстуалном делу из планског основа брисати Просторни план града Чачка, с обзиром да не даје елементе за изградњу предметног пункта за одржавање, нити ће се на основу њега издавати акта за изградњу пункта. У складу са наведеним, брисати део текста који приказује извод из овог Плана и не давати графичке прилоге са изводом из ППГ Чачка.
- Усагласити називе „пункт за одржавање пута" и „база за одржавање пута" у свим деловима текста, као и са називом коришћеним у планском документу који је плански основ за израду Урбанистичког пројекта (ПППН).
- Сугестија је да се назив одељка 12. - *Планирана препарцелација* усагласи са називом графичког прилога бр. 4 - *Предлог препарцелације*. У истом одељку приказати и координате нових међних тачака предложене парцеле пункта, које су дате у графичком прилогу бр. 4.
- У текстуалном делу, у одељку 13. *Спровођење* навести на који начин се спроводи овај Урбанистички пројекат, односно за шта све представља плански основ, заједно са ПППН - за формирање парцеле пункта за одржавање, за изградњу објеката на парцели пункта, инфраструктурно опремање и уређење парцеле.
- У графичком делу границу ширег обухвата (зону петље „Паковраће"), која је приказана у свим графичким прилозима, дати као посебан прилог у одговарајућој размери која илуструје позицију и функционисање планираног пункта за одржавање пута у широј целини петље, са означеним функционалним елементима петље.

4. ЗАКЉУЧАК

Комисија након разматрања и стручне контроле констатује да ***Урбанистички пројекат за урбанистичко-архитектонску разраду локације за изградњу пункта за одржавање ДП IA реда број 2 у зони петље „Паковраће", на км 131+231 деонице 2085 Паковраће (веза ДП IA реда бр 2) на к.п. бр. 619/2, 620/1, 621/1, КО Паковраће, Град Чачак,*** **НИЈЕ У СУПРОТНОСТИ** са Просторним планом подручја посебне намене инфраструктурног коридора Београд-Јужни Јадран, деоница Београд-Пожега („Службени гласник РС", бр.

37/2006, 31/2010 и 126/2021), као и са Законом и прописима донетим на основу Закона и **предлаже** надлежном органу да, након поступања по примедбама и сугестијама Комисије, **потврди** предметни Урбанистички пројекат.

Проверу поступања стручног обрађивача по примедбама и сугестијама Комисије извршиће Агенција за просторно планирање и урбанизам Републике Србије.

Комисија констатује да предметни Урбанистички пројекат са идејним решењем представља основ за издавање локацијских услова у складу са чланом 57. став 4. Закона о планирању о изградњи и Упутством о примени појединих одредби Закона о планирању и изградњи, број 011-00-605/2020-1 од 27. новембра 2020. године које је донело Министарсто грађевинарства, саобраћаја и инфраструктуре.

Финалну верзију *Урбанистичког пројекта за урбанистичко-архитектонску разраду локације за изградњу пункта за одржавање ДП IA реда број 2 у зони петље „Паковраће", на км 131+231 деонице 2085 Паковраће (веза ДП IA реда бр 2) на к.п. бр. 619/2, 620/1, 621/1, КО Паковраће, Град Чачак,* стручни обрађивач доставља у најмање два примерка у штампаном и два примерка у дигиталном формату (од којих један штампани и један дигитални примерак задржава Агенција), ради упућивања у процедуру потврђивања.

Председник Комисије

мр Ђорђе Милић, дипл. пр. планер

ПРИВРЕМЕНИ ДИРЕКТОР

мр Ђорђе Милић